



Version web

# Ville de Saint-Hilaire

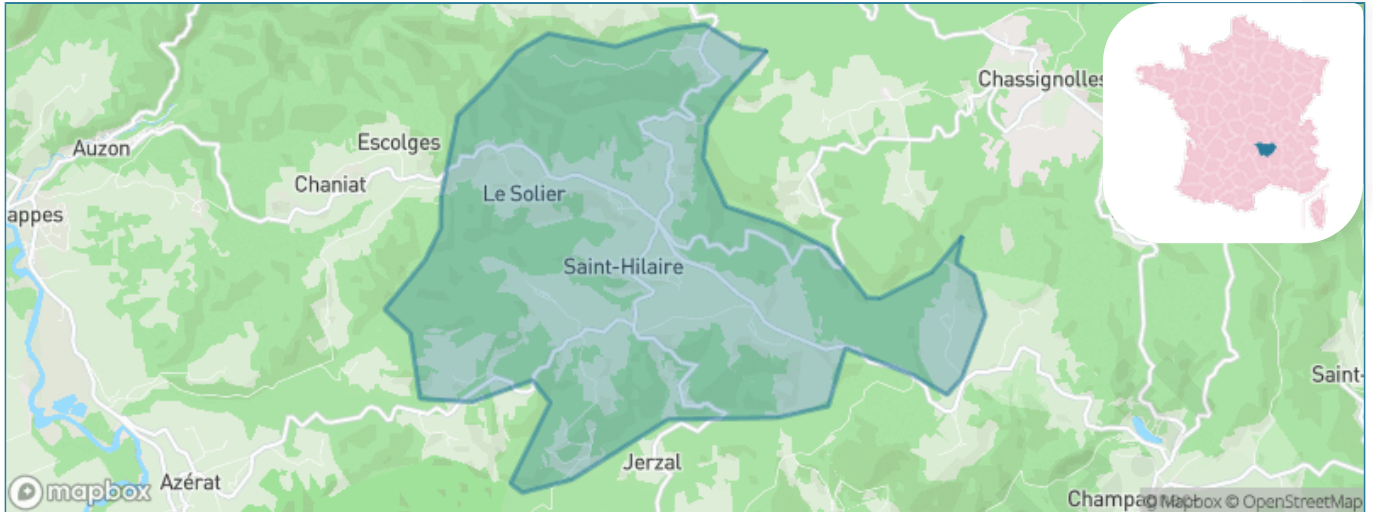
Présenté par

**BIEN** dans  
ma **VILLE** 

# Sommaire

Situation géographique .....	3
Statistiques sur la population .....	4
Evolution du nombre d'habitants .....	4
Tranche d'âge .....	5
0-14 ans .....	5
15-29 ans .....	5
30-44 ans .....	5
45-59 ans .....	5
60-74 ans .....	5
75-89 ans .....	5
90 ans et + .....	5
Activité professionnelle .....	5
Agriculteurs .....	5
Artisans, Commerçants .....	5
Cadres et sup. ....	5
Professions intermédiaires .....	5
Employé .....	5
Ouvrier .....	5
Retraité .....	5
Autres .....	5
Niveau de diplôme .....	6
Sans diplôme ou CEP .....	6
Brevet, BEPC, DNB .....	6
CAP-BEP ou équivalent .....	6
BAC ou équivalent .....	6
BAC+2 .....	6
BAC+3 ou +4 .....	6
BAC+5 ou plus .....	6
Composition des ménages .....	6
Couple sans enfant .....	6
Couple avec enfant(s) .....	6
Famille monoparentale .....	6
Colocation / Autre .....	6
Personnes seules .....	6
Profils électoraux .....	7
Premier tour .....	7
Sécurité .....	8
Evolution du nombre d'infractions .....	8
Pour comparer .....	9
Services à la population .....	10
Commerce .....	10
Éducation .....	10
Villes autour de Saint-Hilaire .....	12

# Situation géographique



## i Informations clés

- **Région** : Auvergne-Rhône-Alpes
- **Département** : Haute-Loire
- **Code postal** : 43390
- **Superficie** : 14 km<sup>2</sup>



# Statistiques sur la population



Nombre d'habitants

**157**



Age moyen

**43 ans**



Pop active

**45.9%**



Taux chômage

**4.3%**



Pop densité

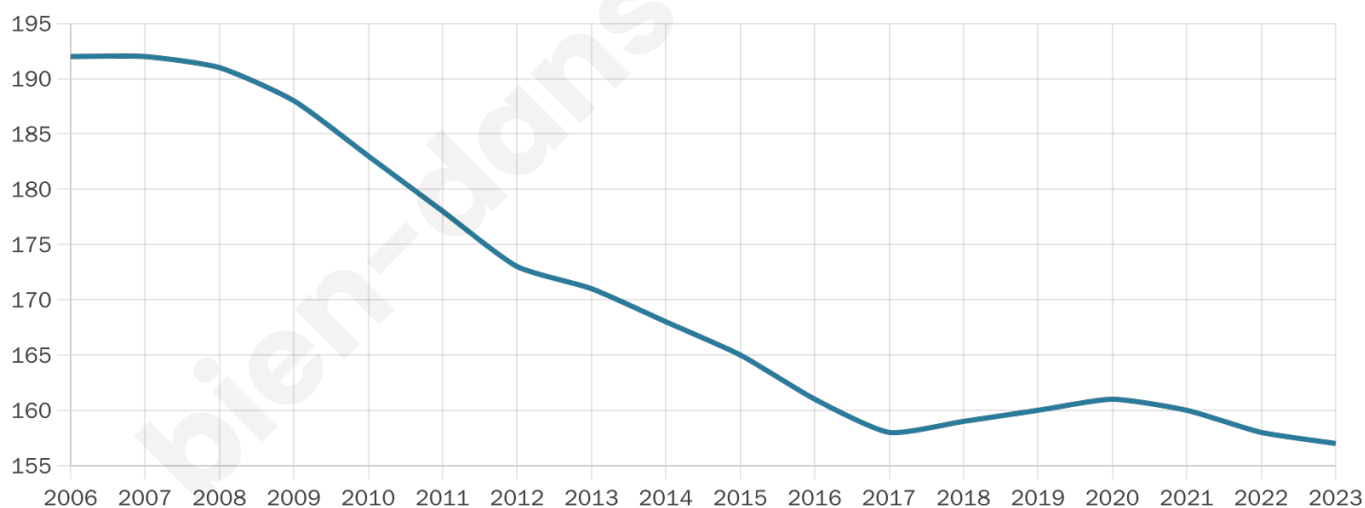
**11 h/km<sup>2</sup>**



Revenu moyen

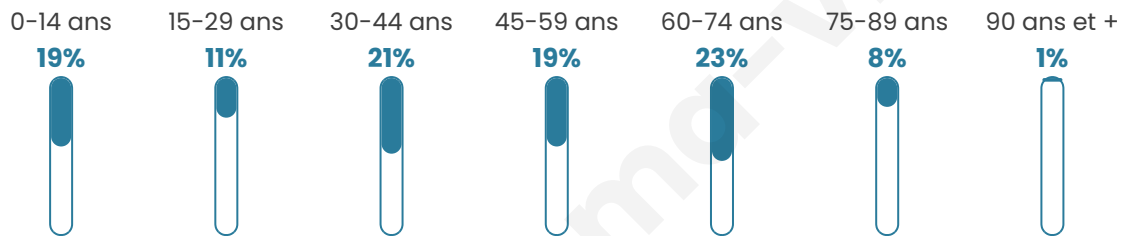
**20 850 €/an**

## Evolution du nombre d'habitants

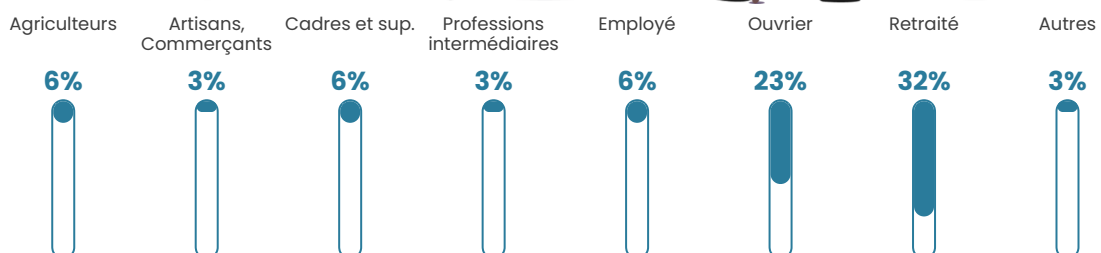


Sources : Institut national de la statistique et des études économiques (insee) selon Les dernières parutions officielles de 2024 portant sur les années 2020, 2021 et 2022.

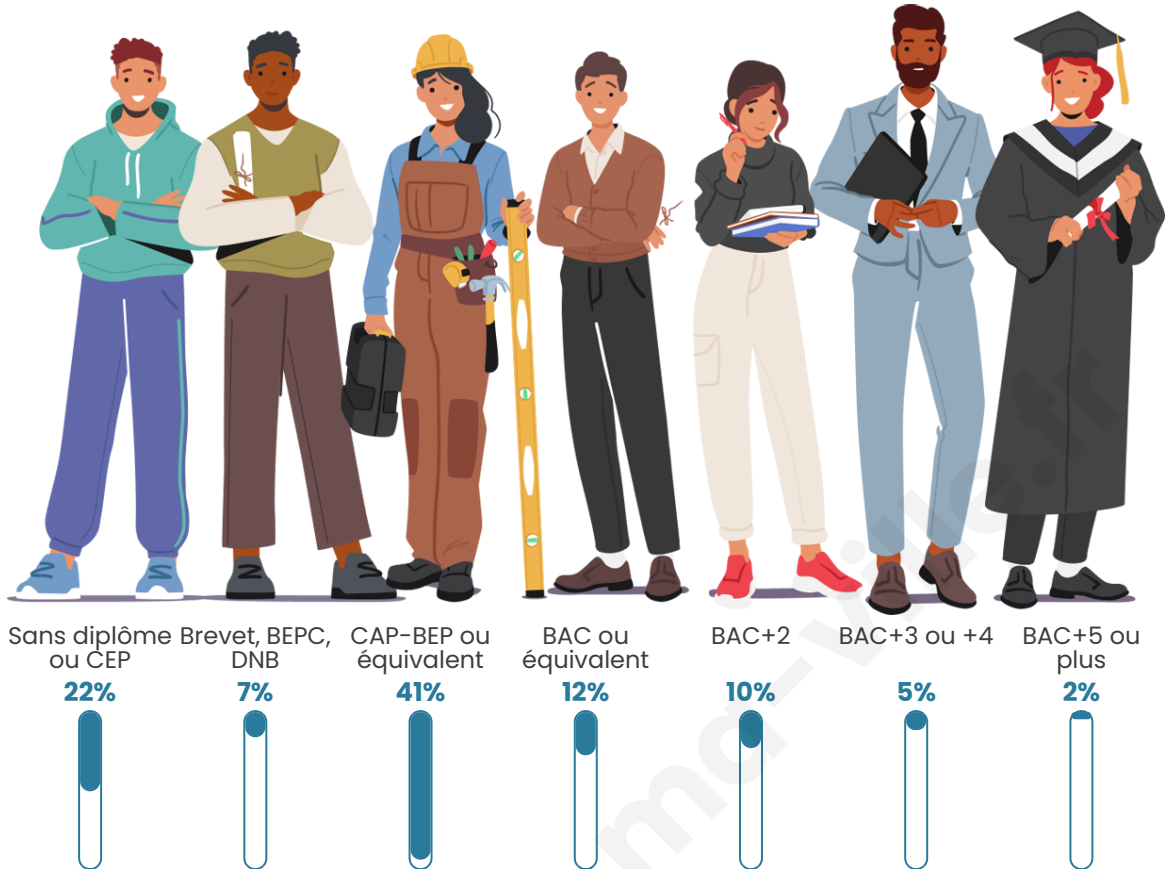
## Tranche d'âge




## Activité professionnelle



## Niveau de diplôme















## Composition des ménages



# Profils électoraux

## Premier tour

	Marine LE PEN	35.34 %
	Jean-Luc MÉLENCHON	18.97 %
	Jean LASSALLE	10.34 %
	Emmanuel MACRON	9.48 %
	Valérie PÉCRESE	7.76 %
	Yannick JADOT	5.17 %
	Fabien ROUSSEL	4.31 %
	Nicolas DUPONT-AIGNAN	4.31 %
	Éric ZEMMOUR	2.59 %
	Anne HIDALGO	1.72 %
	Nathalie ARTHAUD	0.00 %
	Philippe POUTOU	0.00 %



### 154 inscrits

Participation : 77.27%

Votes blancs : 2.52%

Votes nuls : 0.00%

## Second tour

	Emmanuel MACRON	37,14 %
	Marine LE PEN	62,86 %

### 154 inscrits

Participation : 77.92%

Votes blancs : 10%

Votes nuls : 2.5%

# Sécurité



Agressions physiques / sexuelles

0



Cambriolages

0



Vols / dégradations

0



Stupéfiants

0

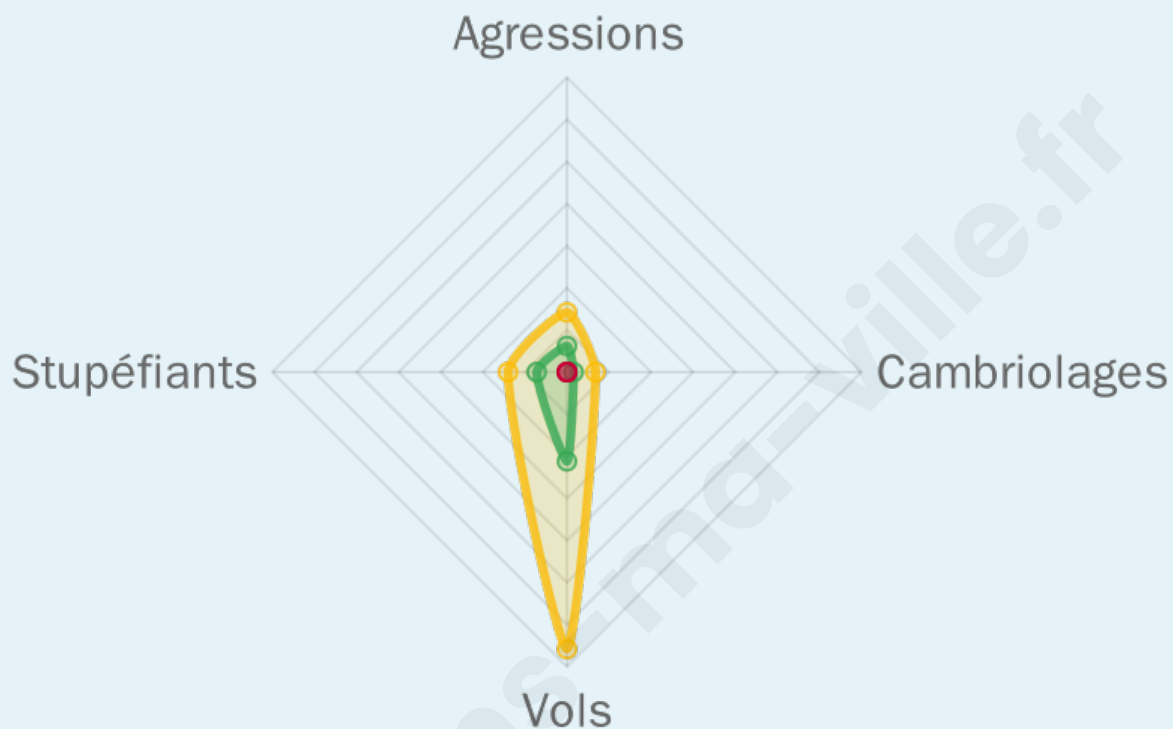
## Evolution du nombre d'infractions



## Pour comparer

(en proportion du nombre d'habitants)

■ Ville ■ Département ■ Région



Sources : Bases statistiques communale, départementale et régionale de la délinquance enregistrée par la police et la gendarmerie nationales selon les dernières parutions officielles de 2025 portant sur l'année 2024 ([data.gouv](https://data.gouv.fr)).

Agressions physiques / sexuelles : Violences sexuelles, coups et blessures volontaires intrafamiliaux, coups et blessures volontaires, autres coups, blessures volontaires et vols violents sans arme.

Cambriolages : Cambriolages de logements.

Vols : Vols avec armes, vols d'accessoires sur véhicules, vols dans les véhicules, vols de véhicules, vols sans violence contre des personnes, destructions, dégradations volontaires et escroqueries.

Stupéfiants : Trafic de stupéfiants dont (AFD) et usage de stupéfiants.

# Services à la population



## Commerce

Hypermarché	X <a href="#">Issoire</a> 23km
Supermarché	X <a href="#">Brassac-les-Mines</a> 9km
Superette	X <a href="#">Vergongheon</a> 7km
Boulangerie	X <a href="#">Saint-Martin-d'Ollières</a> 4km
Boucherie	X <a href="#">Vergongheon</a> 9km
Restaurant	X <a href="#">Azerat</a> 5km
Garage	X <a href="#">Auzon</a> 6km
Station-service	X <a href="#">Cohade</a> 7km
Banque	X <a href="#">Brassac-les-Mines</a> 9km
La poste	X <a href="#">Lamothe</a> 7km
Coiffeur	X <a href="#">Auzon</a> 6km
Tabac	X <a href="#">Auzon</a> 6km
Bars / discothèque	X <a href="#">Azerat</a> 5km
Bibliothèque	X <a href="#">Vergongheon</a> 9km
Cinéma	X <a href="#">Brioude</a> 11km
Vétérinaire	X <a href="#">Brassac-les-Mines</a> 9km



## Santé

Pharmacie	X <a href="#">Auzon</a> 6km
Hôpital	X <a href="#">Brioude</a> 10km
Laboratoire d'analyses médicales	X <a href="#">Brioude</a> 9km
Etablissement pour handicapé	X <a href="#">Vergongheon</a> 7km
EHPA	X <a href="#">Sainte-Florine</a> 10km
Médecin	X <a href="#">Auzon</a> 6km
Dentiste	X <a href="#">Brassac-les-Mines</a> 9km
Chirurgien	X <a href="#">Ambert</a> 30km
Dermatologue	X <a href="#">Le Broc</a> 20km
Anesthésiste	X <a href="#">Clermont-Ferrand</a> 49km
Gastro-entérologue	X <a href="#">Polignac</a> 48km
Gynécologue	X <a href="#">Brioude</a> 11km
Cancérologue	X <a href="#">Clermont-Ferrand</a> 52km
Neurologue	X <a href="#">Clermont-Ferrand</a> 50km
Ophthalmologue	X <a href="#">Le Vernet-Chaméane</a> 10km
ORL	X <a href="#">Issoire</a> 23km
Cardiologue	X <a href="#">Issoire</a> 23km
Pédiatre	X <a href="#">Issoire</a> 23km
Pneumologue	X <a href="#">Massiac</a> 23km
Psychologue	X <a href="#">Veyre-Monton</a> 40km
Radiologue	X <a href="#">Issoire</a> 23km
Rhumatologue	X <a href="#">Issoire</a> 23km
Sage-femme	X <a href="#">Le Vernet-Chaméane</a> 10km



## Éducation

Crèche	X <a href="#">Sainte-Florine</a> 10km
Ecole maternelle Public	X <a href="#">Sainte-Florine</a> 9km
Ecole maternelle Privé	X <a href="#">Montbrison</a> 55km
Ecole primaire Public	1
Ecole primaire Privé	X <a href="#">Sainte-Florine</a> 10km
Collège Public	X <a href="#">Sainte-Florine</a> 10km
Collège Privé	X <a href="#">Sainte-Florine</a> 10km
Lycée Public	X <a href="#">Brassac-les-Mines</a> 10km
Lycée Privé	X <a href="#">Le Vernet-Chaméane</a> 11km

Sources : Base Sirene des entreprises et de leurs établissements selon les dernières parutions officielles de 2025 portant sur l'année 2024 ([data.gouv](#)). Liste, localisation et tarifs des professionnels de santé selon les dernières parutions officielles de 2025 portant sur l'année 2024 ([opendatasoft](#)) et FINISS Extraction du Fichier des établissements selon les dernières parutions officielles de 2025 portant sur

l'année 2024 ([data.gouv](https://data.gouv.fr)). Adresse et géolocalisation des établissements d'enseignement du premier et second degrés selon les dernières parutions officielles de 2025 portant sur l'année 2024 ([data.education.gouv](https://data.education.gouv.fr))

bien-dans-ma-ville.fr

## Villes autour de Saint-Hilaire

Ville	Habitants	Superficie	Pop densité	Pop active	Taux chômage	Revenu moyen	Prix immobilier
Agnat	170	19 km <sup>2</sup>	9 h/km <sup>2</sup>	50%	9.4%	21 220 €/an	433 €/m <sup>2</sup>
Auzon	858	17 km <sup>2</sup>	50 h/km <sup>2</sup>	48.4%	3.4%	21 710 €/an	923 €/m <sup>2</sup>
Saint-Martin-d'Ollières	149	14 km <sup>2</sup>	11 h/km <sup>2</sup>	38.9%	7.4%	18 500 €/an	624 €/m <sup>2</sup>
Azerat	294	18 km <sup>2</sup>	16 h/km <sup>2</sup>	47.6%	4.1%	21 770 €/an	1 709 €/m <sup>2</sup>
Chassignolles	64	18 km <sup>2</sup>	4 h/km <sup>2</sup>	23.4%	0%	NC	884 €/m <sup>2</sup>
Champagnac-le-Vieux	191	20 km <sup>2</sup>	10 h/km <sup>2</sup>	39.3%	6.3%	18 730 €/an	1 320 €/m <sup>2</sup>
Saint-Jean-Saint-Gervais	126	14 km <sup>2</sup>	9 h/km <sup>2</sup>	36.5%	5.6%	21 380 €/an	496 €/m <sup>2</sup>
Valz-sous-Châteauneuf (1 avis)	52	5 km <sup>2</sup>	10 h/km <sup>2</sup>	44.2%	1.9%	NC	840 €/m <sup>2</sup>
Peslières	56	6 km <sup>2</sup>	9 h/km <sup>2</sup>	50%	0%	NC	706 €/m <sup>2</sup>
Cohade	893	10 km <sup>2</sup>	89 h/km <sup>2</sup>	44.8%	3.8%	22 150 €/an	1 842 €/m <sup>2</sup>
Vézézoux	635	7 km <sup>2</sup>	91 h/km <sup>2</sup>	47.2%	2.7%	22 340 €/an	1 402 €/m <sup>2</sup>
Lamothe	819	12 km <sup>2</sup>	68 h/km <sup>2</sup>	46.5%	3.4%	22 920 €/an	1 663 €/m <sup>2</sup>
Champagnat-le-Jeune	149	9 km <sup>2</sup>	17 h/km <sup>2</sup>	35.6%	4.7%	19 950 €/an	791 €/m <sup>2</sup>
Chaniat	164	13 km <sup>2</sup>	13 h/km <sup>2</sup>	49.4%	4.3%	20 840 €/an	1 859 €/m <sup>2</sup>
Vergongheon (1 avis)	1 797	12 km <sup>2</sup>	150 h/km <sup>2</sup>	44.8%	4.4%	21 500 €/an	1 159 €/m <sup>2</sup>

bien-dans-ma-ville.fr



# Vous aimez votre ville ? Notez-la !

Et faites-nous part de vos remarques constructives



Avec

**BIEN** dans ma **VILLE** 