



Version web

# Ville de Saint-Hilaire

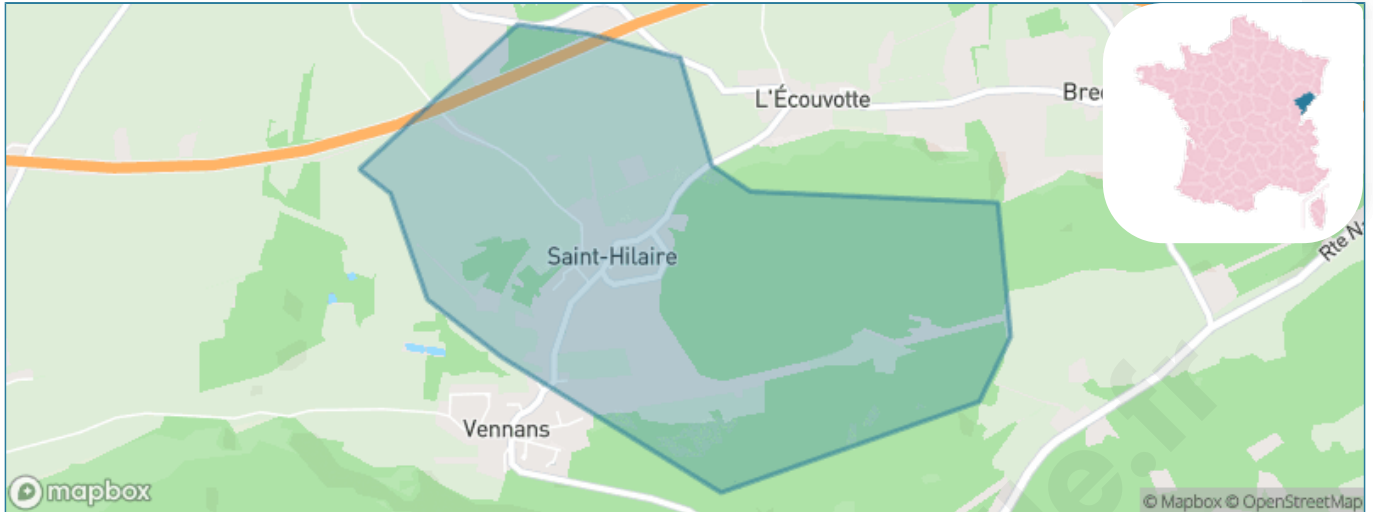
Présenté par

**BIEN** dans  
ma **VILLE** 

# Sommaire

Situation géographique .....	3
Statistiques sur la population .....	4
Evolution du nombre d'habitants .....	4
Tranche d'âge .....	5
0-14 ans .....	5
15-29 ans .....	5
30-44 ans .....	5
45-59 ans .....	5
60-74 ans .....	5
75-89 ans .....	5
90 ans et + .....	5
Activité professionnelle .....	5
Agriculteurs .....	5
Artisans, Commerçants .....	5
Cadres et sup. ....	5
Professions intermédiaires .....	5
Employé .....	5
Ouvrier .....	5
Retraité .....	5
Autres .....	5
Niveau de diplôme .....	6
Sans diplôme ou CEP .....	6
Brevet, BEPC, DNB .....	6
CAP-BEP ou équivalent .....	6
BAC ou équivalent .....	6
BAC+2 .....	6
BAC+3 ou +4 .....	6
BAC+5 ou plus .....	6
Composition des ménages .....	6
Couple sans enfant .....	6
Couple avec enfant(s) .....	6
Famille monoparentale .....	6
Colocation / Autre .....	6
Personnes seules .....	6
Profils électoraux .....	7
Premier tour .....	7
Sécurité .....	9
Evolution du nombre d'infractions .....	9
Pour comparer .....	10
Services à la population .....	11
Commerce .....	11
Éducation .....	11
Villes autour de Saint-Hilaire .....	12

# Situation géographique



## i Informations clés

- **Région** : Bourgogne-Franche-Comté
- **Département** : Doubs
- **Code postal** : 25640
- **Superficie** : 2 km<sup>2</sup>

**RÉGION**  
**BOURGOGNE**  
**FRANCHE**  
**COMTE**

**Doubs**  
le Département

# Statistiques sur la population



Nombre d'habitants

**157**



Age moyen

**35 ans**



Pop active

**54.1%**



Taux chômage

**6.4%**



Pop densité

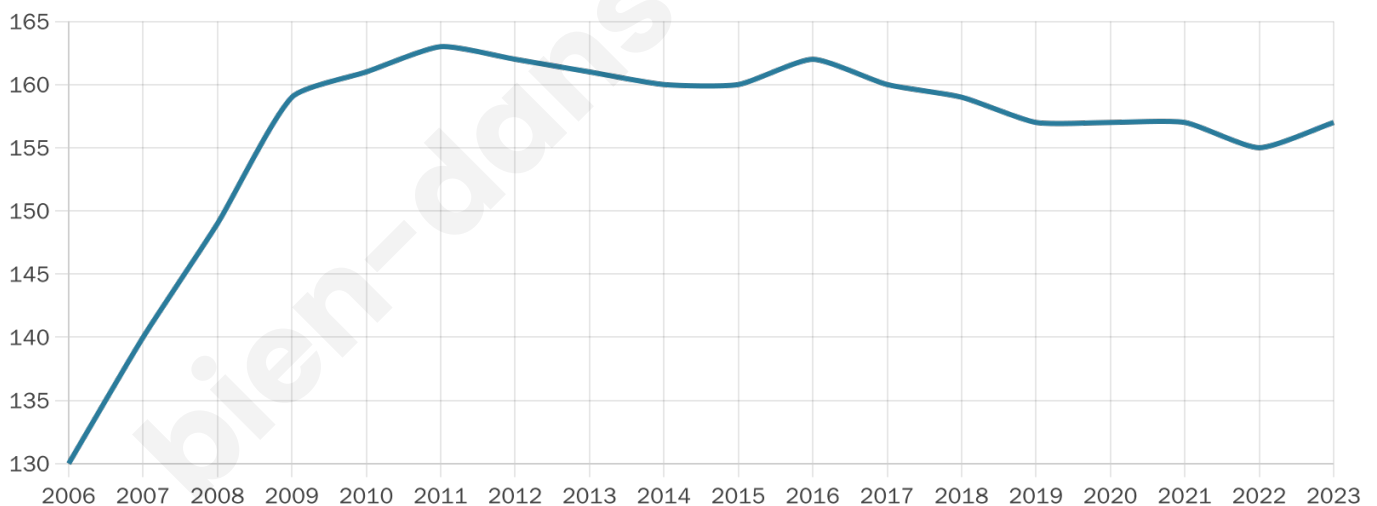
**79 h/km<sup>2</sup>**



Revenu moyen

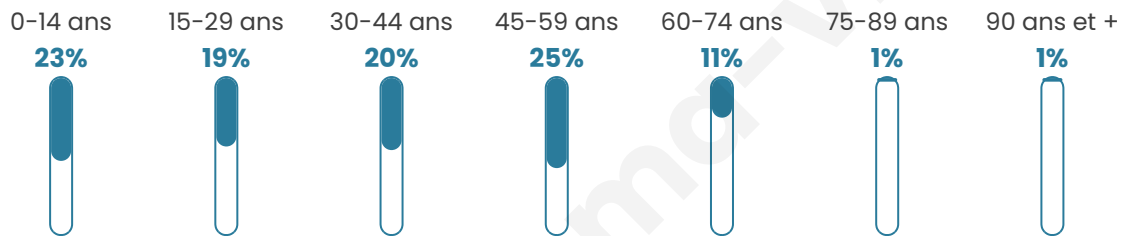
**24 250 €/an**

## Evolution du nombre d'habitants

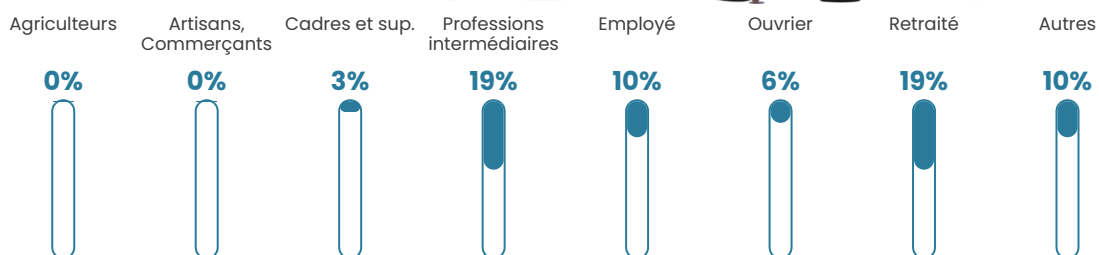


Sources : Institut national de la statistique et des études économiques (insee) selon Les dernières parutions officielles de 2024 portant sur les années 2020, 2021 et 2022.


## Tranche d'âge




## Activité professionnelle



## Niveau de diplôme








## Composition des ménages



# Profils électoraux

## Premier tour

	Marine LE PEN	42.70 %
	Jean-Luc MÉLENCHON	30.34 %
	Emmanuel MACRON	16.85 %
	Yannick JADOT	5.62 %
	Valérie PÉCRESE	2.25 %
	Fabien ROUSSEL	1.12 %
	Nicolas DUPONT- AIGNAN	1.12 %
	Nathalie ARTHAUD	0.00 %
	Jean LASSALLE	0.00 %
	Éric ZEMMOUR	0.00 %
	Anne HIDALGO	0.00 %
	Philippe POUTOU	0.00 %

**112 inscrits**

Participation : 83.04%  
Votes blancs : 3.23%  
Votes nuls : 1.08%

## Second tour



Emmanuel  
MACRON

46,59 %



Marine LE PEN

53,41 %

### 111 inscrits

Participation : 87.39%  
Votes blancs : 9.28%  
Votes nuls : 0%

bien-dans-ma-ville.fr

# Sécurité



Agressions physiques / sexuelles

0



Cambriolages

0



Vols / dégradations

0



Stupéfiants

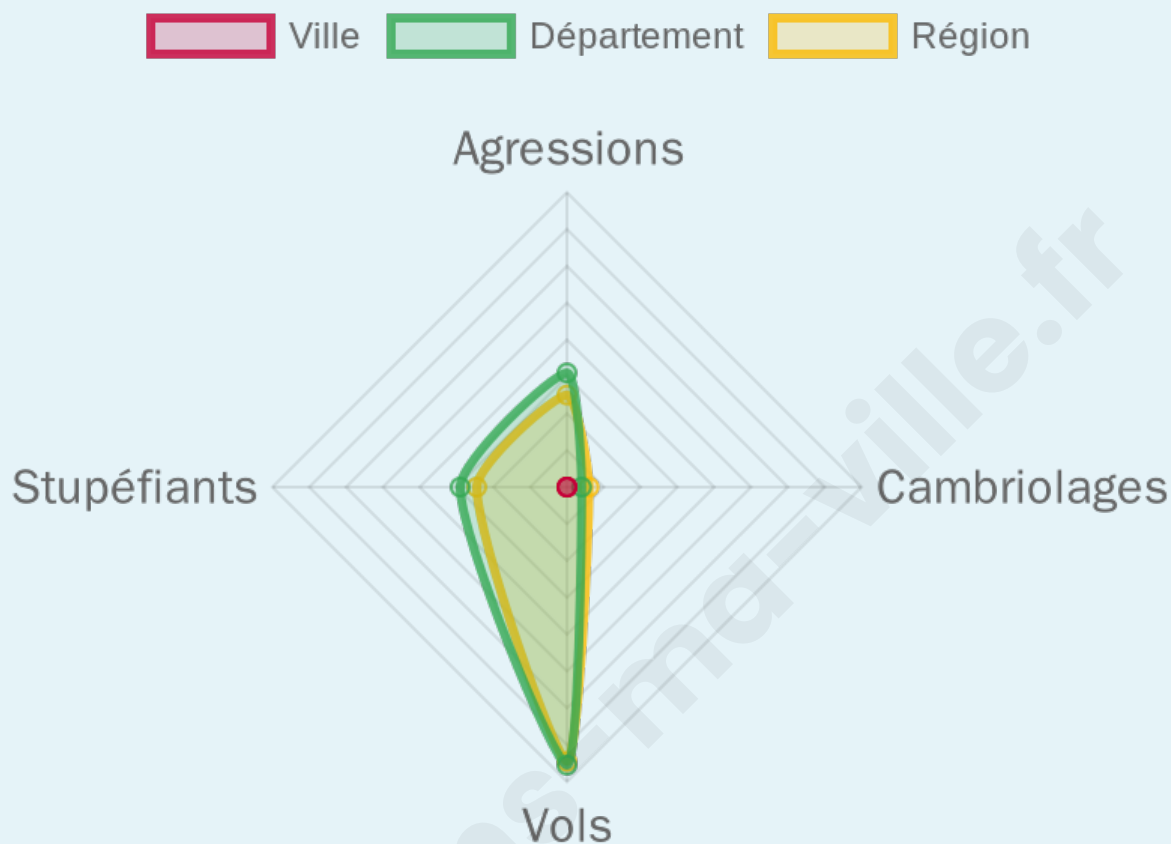
0

## Evolution du nombre d'infractions



## Pour comparer

(en proportion du nombre d'habitants)



Sources : Bases statistiques communale, départementale et régionale de la délinquance enregistrée par la police et la gendarmerie nationales selon les dernières parutions officielles de 2025 portant sur l'année 2024 ([data.gouv](https://data.gouv.fr)).

Agressions physiques / sexuelles : Violences sexuelles, coups et blessures volontaires intrafamiliaux, coups et blessures volontaires, autres coups, blessures volontaires et vols violents sans arme.

Cambriolages : Cambriolages de logements.

Vols : Vols avec armes, vols d'accessoires sur véhicules, vols dans les véhicules, vols de véhicules, vols sans violence contre des personnes, destructions, dégradations volontaires et escroqueries.

Stupéfiants : Trafic de stupéfiants dont (AFD) et usage de stupéfiants.

# Services à la population



## Commerce

Hypermarché	X <a href="#">Baume-les-Dames</a> 8km
Supermarché	X <a href="#">Baume-les-Dames</a> 7km
Superette	X <a href="#">Roulans</a> 2km
Boulangerie	X <a href="#">Roulans</a> 2km
Boucherie	X <a href="#">Rigney</a> 8km
Restaurant	X <a href="#">Ougney-Douvot</a> 2km
Garage	X <a href="#">Roulans</a> 2km
Station-service	X <a href="#">Marchaux-Chaufontaine</a> 9km
Banque	X <a href="#">Baume-les-Dames</a> 8km
La poste	X <a href="#">Fourbanne</a> 4km
Coiffeur	X <a href="#">Roulans</a> 2km
Tabac	X <a href="#">Roulans</a> 2km
Bars / discothèque	X <a href="#">Laissey</a> 4km
Bibliothèque	X <a href="#">Roche-lez-Beaupré</a> 12km
Cinéma	X <a href="#">Baume-les-Dames</a> 9km
Vétérinaire	X <a href="#">Baume-les-Dames</a> 8km



## Santé

Pharmacie	X <a href="#">Roulans</a> 2km
Hôpital	X <a href="#">Besançon</a> 20km
Laboratoire d'analyses médicales	X <a href="#">Baume-les-Dames</a> 9km
Etablissement pour handicapé	X <a href="#">Baume-les-Dames</a> 8km
EHPA	X <a href="#">Baume-les-Dames</a> 8km
Médecin	X <a href="#">Roulans</a> 2km
Dentiste	X <a href="#">Baume-les-Dames</a> 9km
Chirurgien	X <a href="#">Tallenay</a> 17km
Dermatologue	X <a href="#">Saône</a> 16km
Anesthésiste	X <a href="#">Besançon</a> 23km
Gastro-entérologue	X <a href="#">Besançon</a> 19km
Gynécologue	X <a href="#">Besançon</a> 20km
Cancérologue	X 0km
Neurologue	X <a href="#">Besançon</a> 17km
Ophthalmologue	X <a href="#">Besançon</a> 19km
ORL	X <a href="#">Besançon</a> 20km
Cardiologue	X <a href="#">Besançon</a> 19km
Pédiatre	X <a href="#">Besançon</a> 19km
Pneumologue	X <a href="#">Besançon</a> 20km
Psychologue	X <a href="#">Roche-lez-Beaupré</a> 13km
Radiologue	X <a href="#">Baume-les-Dames</a> 8km
Rhumatologue	X <a href="#">Besançon</a> 17km
Sage-femme	X <a href="#">Baume-les-Dames</a> 8km



## Éducation

Crèche	X <a href="#">Roulans</a> 2km
Ecole maternelle Public	X <a href="#">Roulans</a> 2km
Ecole maternelle Privé	X <a href="#">Muespach</a> 88km
Ecole primaire Public	1
Ecole primaire Privé	X <a href="#">Besançon</a> 19km
Collège Public	X <a href="#">Roulans</a> 2km
Collège Privé	X <a href="#">Besançon</a> 18km
Lycée Public	X <a href="#">Baume-les-Dames</a> 8km
Lycée Privé	X <a href="#">Besançon</a> 17km

Sources : Base Sirene des entreprises et de leurs établissements selon les dernières parutions officielles de 2025 portant sur l'année 2024 ([data.gouv](#)). Liste, localisation et tarifs des professionnels de santé selon les dernières parutions officielles de 2025 portant sur l'année 2024 ([opendatasoft](#)) et FINISS Extraction du Fichier des établissements selon les dernières parutions officielles de 2025 portant sur l'année 2024 ([data.gouv](#)). Adresse et géolocalisation des établissements d'enseignement du premier et second degrés selon les dernières parutions officielles de 2025 portant sur l'année 2024 ([data.education.gouv](#))

## Villes autour de Saint-Hilaire

Ville	Habitants	Superficie	Pop densité	Pop active	Taux chômage	Revenu moyen	Prix immobilier
L'Écouvotte	101	2 km <sup>2</sup>	51 h/km <sup>2</sup>	49.5%	4%	19 670 €/an	NC
Breconchaux	85	3 km <sup>2</sup>	28 h/km <sup>2</sup>	47.1%	1.2%	NC	625 €/m <sup>2</sup>
Vennans	248	1 km <sup>2</sup>	248 h/km <sup>2</sup>	55.2%	2.4%	24 170 €/an	1 192 €/m <sup>2</sup>
Roulans (1 avis)	1 125	8 km <sup>2</sup>	141 h/km <sup>2</sup>	45.8%	2.7%	24 240 €/an	1 902 €/m <sup>2</sup>
Le Puy	104	3 km <sup>2</sup>	35 h/km <sup>2</sup>	54.8%	1%	21 060 €/an	1 262 €/m <sup>2</sup>
Villers-Grélot	152	7 km <sup>2</sup>	22 h/km <sup>2</sup>	50%	2%	21 740 €/an	1 286 €/m <sup>2</sup>
Séchin	114	1 km <sup>2</sup>	114 h/km <sup>2</sup>	44.7%	5.3%	20 920 €/an	885 €/m <sup>2</sup>
Ougney-Douvot	252	6 km <sup>2</sup>	42 h/km <sup>2</sup>	43.3%	4.4%	23 460 €/an	NC
Fourbanne	155	2 km <sup>2</sup>	78 h/km <sup>2</sup>	58.7%	7.1%	23 350 €/an	557 €/m <sup>2</sup>
Pouligney-Lusans	850	11 km <sup>2</sup>	77 h/km <sup>2</sup>	47.2%	3.8%	24 530 €/an	1 877 €/m <sup>2</sup>
Laissey	438	2 km <sup>2</sup>	219 h/km <sup>2</sup>	47.9%	5.3%	20 930 €/an	964 €/m <sup>2</sup>
Val-de-Roulans	190	3 km <sup>2</sup>	63 h/km <sup>2</sup>	55.8%	2.1%	25 800 €/an	1 585 €/m <sup>2</sup>
Bretigney-Notre-Dame	118	5 km <sup>2</sup>	24 h/km <sup>2</sup>	52.5%	0.8%	21 530 €/an	728 €/m <sup>2</sup>
Grosbois	255	3 km <sup>2</sup>	85 h/km <sup>2</sup>	51.8%	3.1%	24 030 €/an	1 859 €/m <sup>2</sup>
Esnans	65	3 km <sup>2</sup>	22 h/km <sup>2</sup>	47.7%	1.5%	NC	NC

bien-dans-ma-ville.fr



# **Vous aimez votre ville ? Notez-la !**

Et faites-nous part de vos remarques constructives



Avec

**BIEN** dans ma **VILLE** 