



Version web

# Ville de Saint-Hilaire

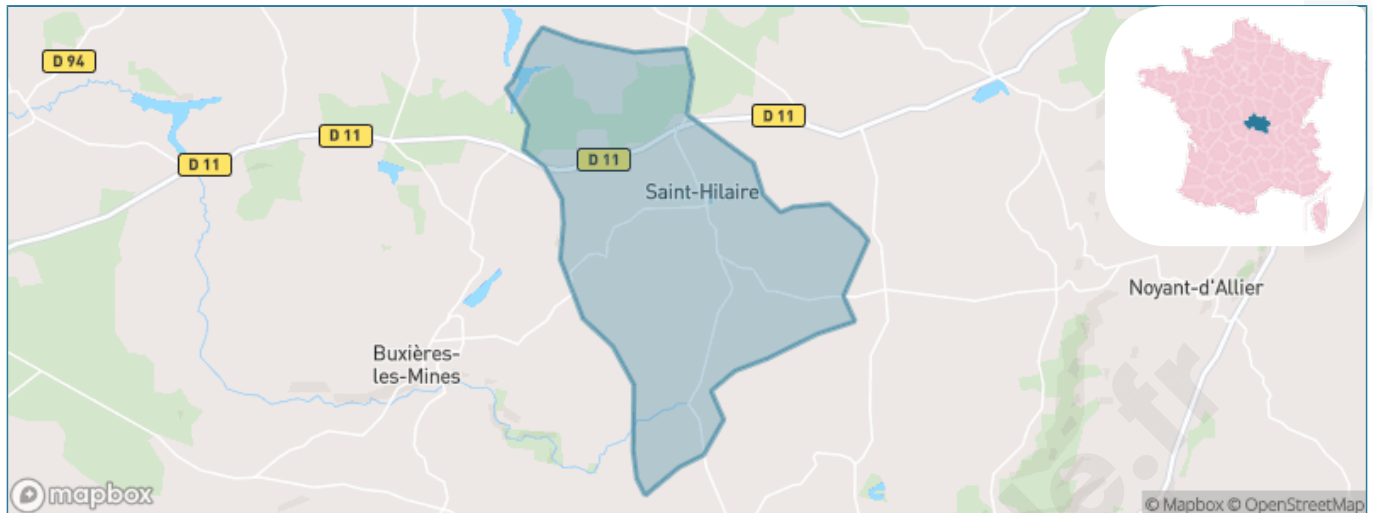
Présenté par

**BIEN** dans  
ma **VILLE** 

# Sommaire

Situation géographique .....	3
Statistiques sur la population .....	4
Evolution du nombre d'habitants .....	4
Tranche d'âge .....	5
0-14 ans .....	5
15-29 ans .....	5
30-44 ans .....	5
45-59 ans .....	5
60-74 ans .....	5
75-89 ans .....	5
90 ans et + .....	5
Activité professionnelle .....	5
Agriculteurs .....	5
Artisans, Commerçants .....	5
Cadres et sup. ....	5
Professions intermédiaires .....	5
Employé .....	5
Ouvrier .....	5
Retraité .....	5
Autres .....	5
Niveau de diplôme .....	6
Sans diplôme ou CEP .....	6
Brevet, BEPC, DNB .....	6
CAP-BEP ou équivalent .....	6
BAC ou équivalent .....	6
BAC+2 .....	6
BAC+3 ou +4 .....	6
BAC+5 ou plus .....	6
Composition des ménages .....	6
Couple sans enfant .....	6
Couple avec enfant(s) .....	6
Famille monoparentale .....	6
Colocation / Autre .....	6
Personnes seules .....	6
Profils électoraux .....	7
Premier tour .....	7
Sécurité .....	8
Evolution du nombre d'infractions .....	8
Pour comparer .....	9
Services à la population .....	10
Commerce .....	10
Éducation .....	10
Villes autour de Saint-Hilaire .....	11

# Situation géographique



## i Informations clés

- **Région** : Auvergne-Rhône-Alpes
- **Département** : Allier
- **Code postal** : 03440
- **Superficie** : 20 km<sup>2</sup>



# Statistiques sur la population



Nombre d'habitants

**503**



Age moyen

**46 ans**



Pop active

**46.5%**



Taux chômage

**8.7%**



Pop densité

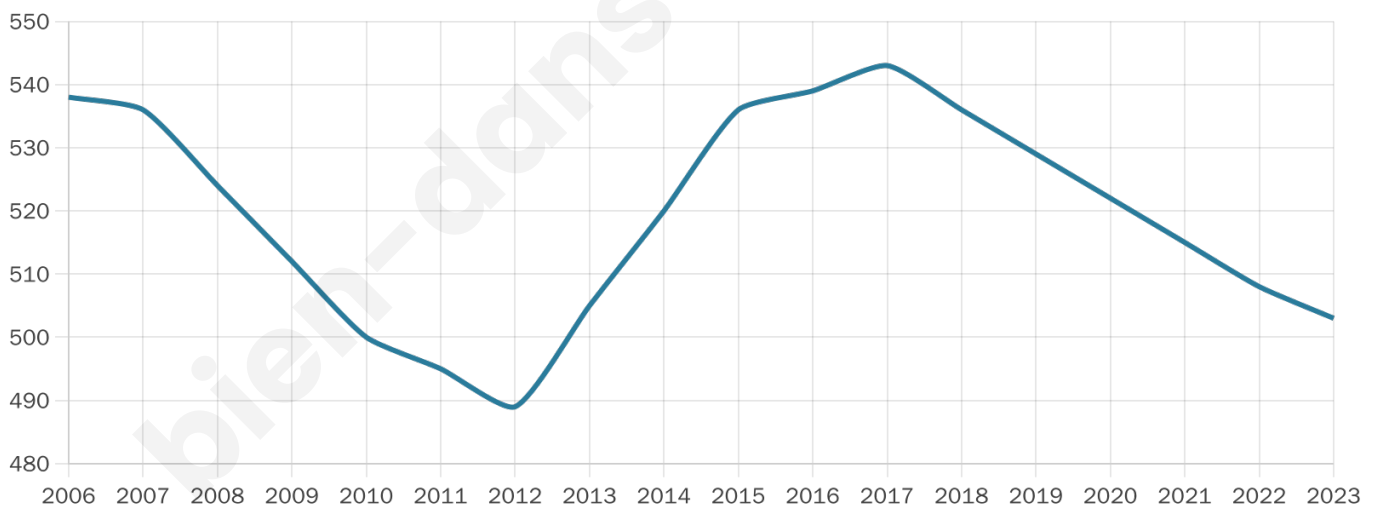
**25 h/km<sup>2</sup>**



Revenu moyen

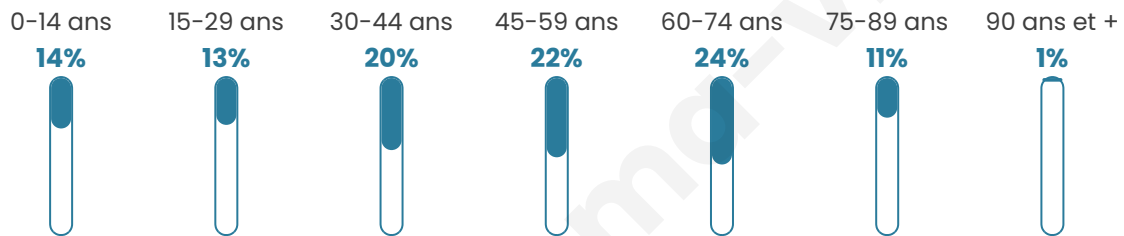
**20 960 €/an**

## Evolution du nombre d'habitants

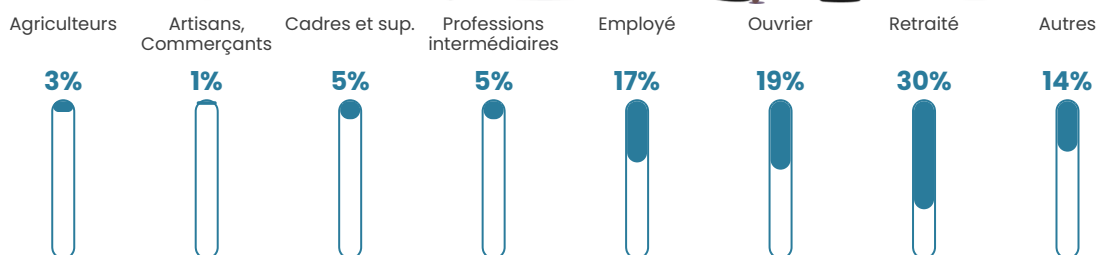


Sources : Institut national de la statistique et des études économiques (insee) selon Les dernières parutions officielles de 2024 portant sur les années 2020, 2021 et 2022.


## Tranche d'âge




## Activité professionnelle



## Niveau de diplôme




## Composition des ménages



# Profils électoraux

## Premier tour

	Marine LE PEN	32.02 %
	Jean-Luc MÉLENCHON	20.95 %
	Emmanuel MACRON	16.21 %
	Fabien ROUSSEL	7.91 %
	Jean LASSALLE	7.11 %
	Éric ZEMMOUR	6.72 %
	Valérie PÉCRESE	3.16 %
	Nicolas DUPONT-AIGNAN	2.77 %
	Nathalie ARTHAUD	1.19 %
	Yannick JADOT	1.19 %
	Philippe POUTOU	0.79 %
	Anne HIDALGO	0.00 %



### 356 inscrits

Participation : 73.03%

Votes blancs : 0.38%

Votes nuls : 2.31%

## Second tour

	Emmanuel MACRON	44,34 %
	Marine LE PEN	55,66 %

### 356 inscrits

Participation : 70.79%

Votes blancs : 12.3%

Votes nuls : 3.57%

# Sécurité



Agressions physiques / sexuelles

0



Cambriolages

0



Vols / dégradations

0



Stupéfiants

0

## Evolution du nombre d'infractions



## Pour comparer

(en proportion du nombre d'habitants)



Sources : Bases statistiques communale, départementale et régionale de la délinquance enregistrée par la police et la gendarmerie nationales selon les dernières parutions officielles de 2025 portant sur l'année 2024 ([data.gouv](https://data.gouv.fr)).

Agressions physiques / sexuelles : Violences sexuelles, coups et blessures volontaires intrafamiliaux, coups et blessures volontaires, autres coups, blessures volontaires et vols violents sans arme.

Cambriolages : Cambriolages de logements.

Vols : Vols avec armes, vols d'accessoires sur véhicules, vols dans les véhicules, vols de véhicules, vols sans violence contre des personnes, destructions, dégradations volontaires et escroqueries.

Stupéfiants : Trafic de stupéfiants dont (AFD) et usage de stupéfiants.

# Services à la population



## Commerce

Hypermarché	X <u>Moulins</u> 25km
Supermarché	X <u>Bourbon- l'Archambault</u> 10km
Superette	1
Boulangerie	X <u>Buxières-les-Mines</u> 5km
Boucherie	X <u>Tronget</u> 6km
Restaurant	X <u>Gipcy</u> 3km
Garage	1
Station-service	X <u>Bourbon- l'Archambault</u> 10km
Banque	X <u>Le Montet</u> 10km
La poste	X <u>Pouzy-Mésangy</u> 21km
Coiffeur	X <u>Buxières-les-Mines</u> 5km
Tabac	X <u>Le Montet</u> 10km
Bars / discothèque	1
Bibliothèque	X <u>Cosne-d'Allier</u> 15km
Cinéma	X <u>Moulins</u> 25km
Vétérinaire	X <u>Buxières-les-Mines</u> 6km



## Santé

Pharmacie	X <u>Buxières-les-Mines</u> 5km
Hôpital	X <u>Tronget</u> 9km
Laboratoire d'analyses médicales	X <u>Moulins</u> 25km
Etablissement pour handicapé	1
EHPA	X <u>Noyant-d'Allier</u> 9km
Médecin	X <u>Gipcy</u> 3km
Dentiste	X <u>Le Montet</u> 10km
Chirurgien	X <u>Moulins</u> 25km
Dermatologue	X <u>Estivareilles</u> 32km
Anesthésiste	X <u>Moulins</u> 25km
Gastro-entérologue	X <u>Moulins</u> 25km
Gynécologue	X <u>Montluçon</u> 37km
Cancérologue	X <u>Nevers</u> 57km
Neurologue	X <u>Montluçon</u> 36km
Ophtalmologue	X <u>Moulins</u> 25km
ORL	X <u>Estivareilles</u> 32km
Cardiologue	X <u>Avermes</u> 25km
Pédiatre	X <u>Vichy</u> 49km
Pneumologue	X <u>Moulins</u> 25km
Psychologue	X <u>Bourbon- l'Archambault</u> 11km
Radiologue	X <u>Moulins</u> 25km
Rhumatologue	X <u>Moulins</u> 25km
Sage-femme	X <u>Saint-Menoux</u> 15km



## Éducation

Crèche	X <u>Saint-Aubin-le- Monial</u> 4km
Ecole maternelle Public	X <u>Bourbon- l'Archambault</u> 10km
Ecole maternelle Privé	X <u>Bourges</u> 80km
Ecole primaire Public	1
Ecole primaire Privé	X <u>Saint-Menoux</u> 11km
Collège Public	X <u>Tronget</u> 9km
Collège Privé	X <u>Saint-Menoux</u> 11km
Lycée Public	X <u>Moulins</u> 22km
Lycée Privé	X <u>Moulins</u> 25km

Sources : Base Sirene des entreprises et de leurs établissements selon les dernières parutions officielles de 2025 portant sur l'année 2024 ([data.gouv](#)). Liste, localisation et tarifs des professionnels de santé selon les dernières parutions officielles de 2025 portant sur l'année 2024 ([opendatasoft](#)) et FINISS Extraction du Fichier des établissements selon les dernières parutions officielles de 2025 portant sur l'année 2024 ([data.gouv](#)). Adresse et géolocalisation des établissements d'enseignement du premier et second degrés selon les dernières parutions officielles de 2025 portant sur l'année 2024 ([data.education.gouv](#))

## Villes autour de Saint-Hilaire

Ville	Habitants	Superficie	Pop densité	Pop active	Taux chômage	Revenu moyen	Prix immobilier
Saint-Aubin-le-Monial	262	21 km <sup>2</sup>	12 h/km <sup>2</sup>	48.9%	2.7%	23 110 €/an	820 €/m <sup>2</sup>
Gipcy	235	27 km <sup>2</sup>	9 h/km <sup>2</sup>	48.9%	5.5%	22 070 €/an	855 €/m <sup>2</sup>
Meillers	129	23 km <sup>2</sup>	6 h/km <sup>2</sup>	51.9%	0%	24 080 €/an	1 398 €/m <sup>2</sup>
Buxières-les-Mines	994	47 km <sup>2</sup>	21 h/km <sup>2</sup>	36.6%	6.2%	18 870 €/an	794 €/m <sup>2</sup>
Rocles	326	21 km <sup>2</sup>	16 h/km <sup>2</sup>	41.4%	3.4%	20 740 €/an	625 €/m <sup>2</sup>
Noyant-d'Allier	602	21 km <sup>2</sup>	29 h/km <sup>2</sup>	33.9%	7.5%	19 430 €/an	707 €/m <sup>2</sup>
Ygrande (1 avis)	762	52 km <sup>2</sup>	15 h/km <sup>2</sup>	44.4%	5.5%	19 610 €/an	695 €/m <sup>2</sup>
Saint-Sornin	220	19 km <sup>2</sup>	12 h/km <sup>2</sup>	40.9%	9.1%	17 210 €/an	558 €/m <sup>2</sup>
Châtillon	317	12 km <sup>2</sup>	26 h/km <sup>2</sup>	40.7%	5.4%	21 510 €/an	1 089 €/m <sup>2</sup>
Tronget	925	31 km <sup>2</sup>	30 h/km <sup>2</sup>	37.8%	4%	21 370 €/an	924 €/m <sup>2</sup>
Bourbon-l'Archambault	2 494	54 km <sup>2</sup>	46 h/km <sup>2</sup>	38.2%	4.6%	21 880 €/an	1 183 €/m <sup>2</sup>
Chavenon	140	17 km <sup>2</sup>	8 h/km <sup>2</sup>	43.6%	2.1%	21 820 €/an	789 €/m <sup>2</sup>
Vieure	277	29 km <sup>2</sup>	10 h/km <sup>2</sup>	43.7%	3.2%	19 120 €/an	847 €/m <sup>2</sup>
Autry-Issards (1 avis)	313	19 km <sup>2</sup>	16 h/km <sup>2</sup>	45.7%	3.5%	23 520 €/an	644 €/m <sup>2</sup>
Le Montet	472	1 km <sup>2</sup>	472 h/km <sup>2</sup>	35%	5.1%	20 430 €/an	971 €/m <sup>2</sup>

bien-dans-ma-ville.fr



# **Vous aimez votre ville ? Notez-la !**

Et faites-nous part de vos remarques constructives



Avec

**BIEN** dans ma **VILLE** 