



Version web

Ville de Saint-Héand

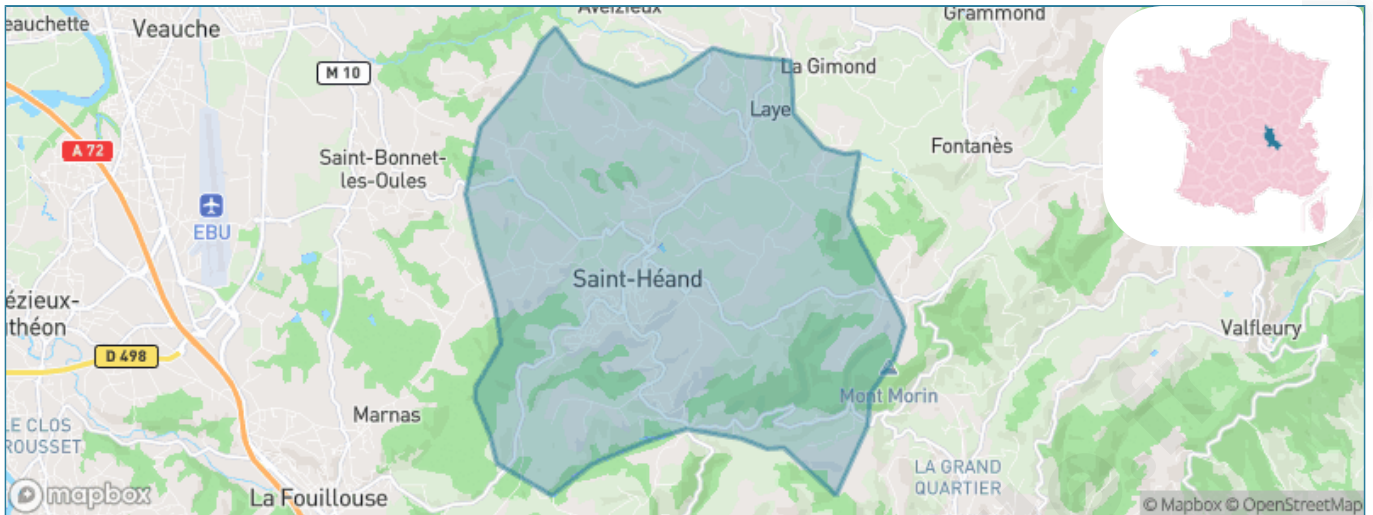
Présenté par

BIEN dans
ma **VILLE** 

Sommaire

Situation géographique	3
Statistiques sur la population	4
Evolution du nombre d'habitants	4
Tranche d'âge	5
0-14 ans	5
15-29 ans	5
30-44 ans	5
45-59 ans	5
60-74 ans	5
75-89 ans	5
90 ans et +	5
Activité professionnelle	5
Agriculteurs	5
Artisans, Commerçants	5
Cadres et sup.	5
Professions intermédiaires	5
Employé	5
Ouvrier	5
Retraité	5
Autres	5
Niveau de diplôme	6
Sans diplôme ou CEP	6
Brevet, BEPC, DNB	6
CAP-BEP ou équivalent	6
BAC ou équivalent	6
BAC+2	6
BAC+3 ou +4	6
BAC+5 ou plus	6
Composition des ménages	6
Couple sans enfant	6
Couple avec enfant(s)	6
Famille monoparentale	6
Colocation / Autre	6
Personnes seules	6
Profil électoraux	7
Premier tour	7
Sécurité	8
Evolution du nombre d'infractions	8
Pour comparer	9
Services à la population	10
Commerce	10
Éducation	10
Villes autour de Saint-Héand	11
Avis sur la ville de Saint-Héand	12
Moyenne par critère	12
Villes autour de Saint-Héand	12
Répartition des avis par note	12
Répartition des avis par note	12

Situation géographique



i Informations clés

- **Région** : Auvergne-Rhône-Alpes
- **Département** : Loire
- **Métropole** : Saint Etienne Métropole
- **Code postal** : 42570
- **Superficie** : 31 km²



Loire
LE DÉPARTEMENT

SÉM
SAINT-ÉTIENNE
la métropole

Statistiques sur la population



Nombre d'habitants

3 665



Age moyen

45 ans



Pop active

45.3%



Taux chômage

4.1%



Pop densité

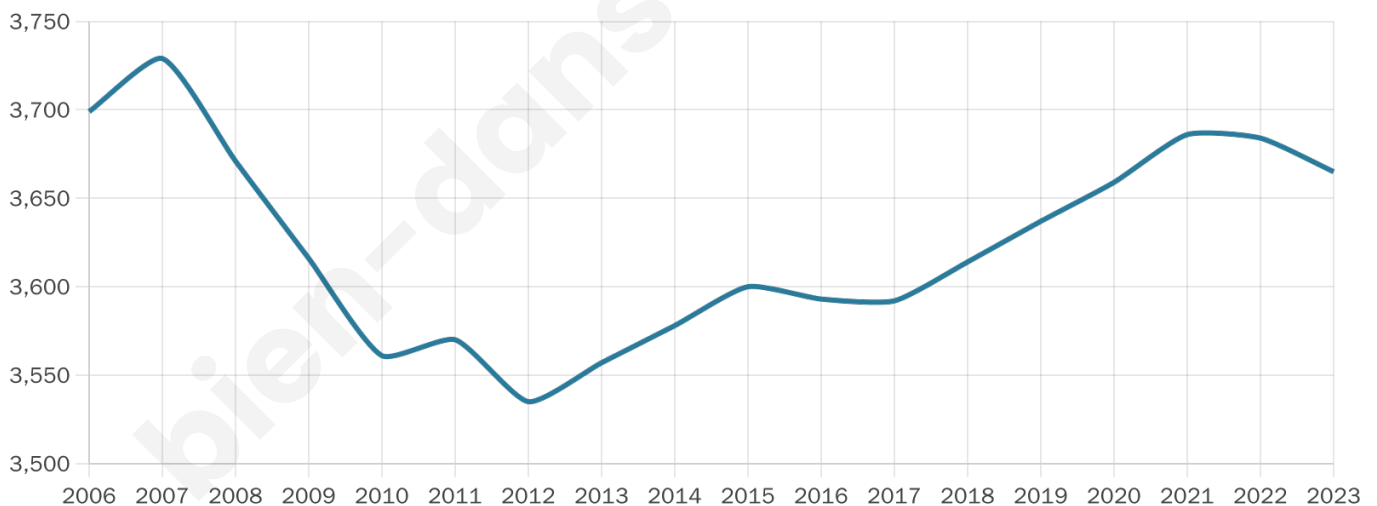
118 h/km²



Revenu moyen

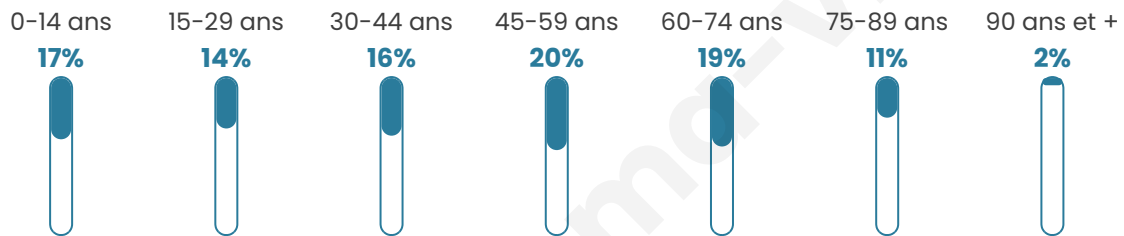
25 650 €/an

Evolution du nombre d'habitants

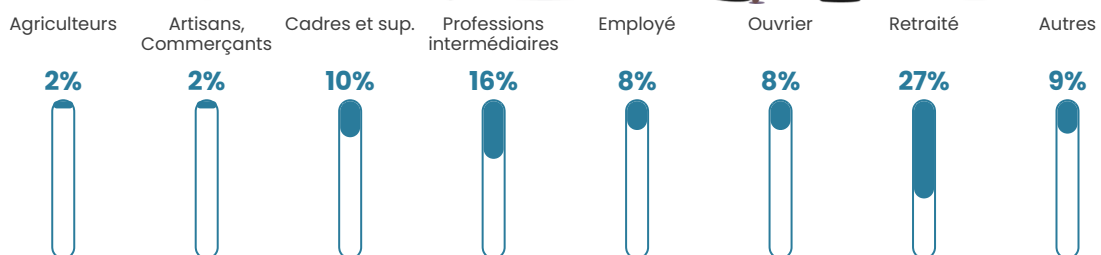


Sources : Institut national de la statistique et des études économiques (insee) selon Les dernières parutions officielles de 2024 portant sur les années 2020, 2021 et 2022.

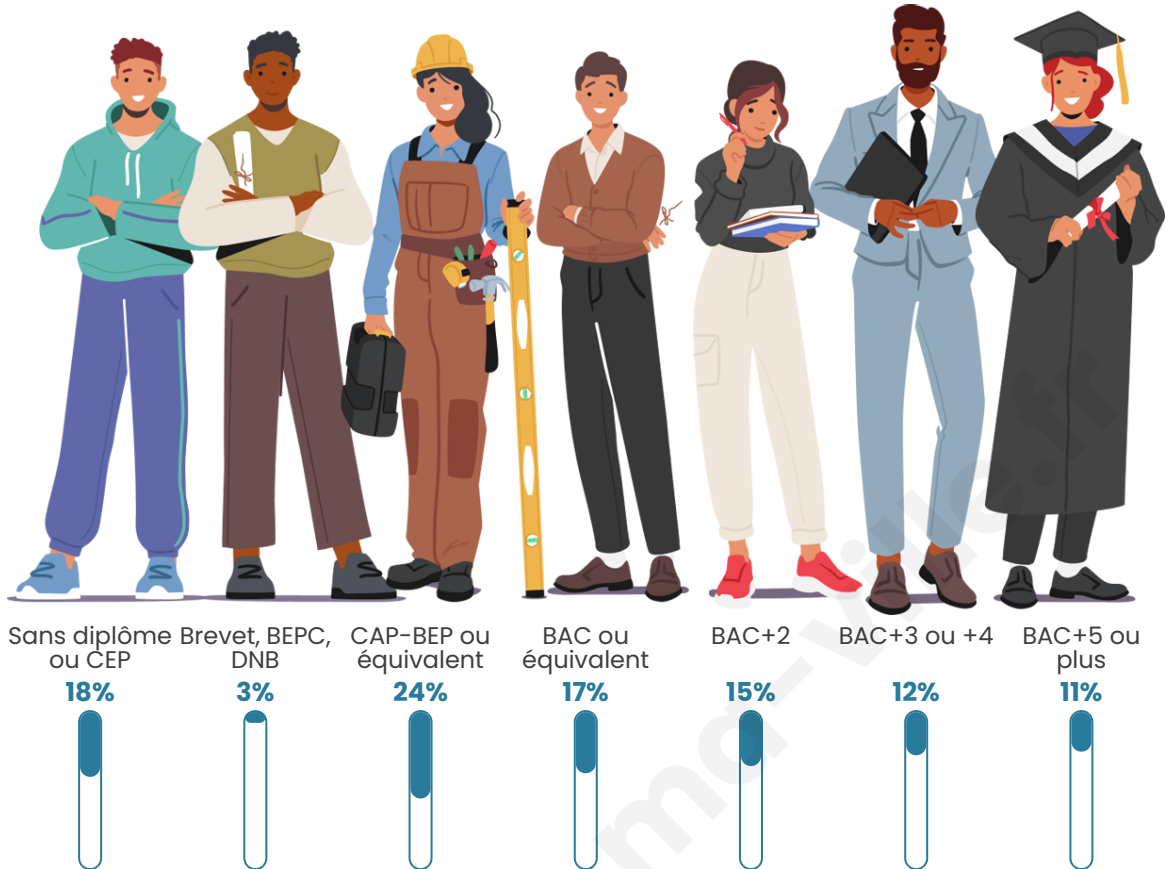
Tranche d'âge




Activité professionnelle



Niveau de diplôme



Composition des ménages



Profils électoraux

Premier tour

	Emmanuel MACRON	37.19 %
	Marine LE PEN	18.18 %
	Jean-Luc MÉLENCHON	11.30 %
	Éric ZEMMOUR	9.15 %
	Yannick JADOT	6.22 %
	Valérie PÉCRESE	6.04 %
	Jean LASSALLE	3.64 %
	Nicolas DUPONT- AIGNAN	3.11 %
	Anne HIDALGO	2.15 %
	Fabien ROUSSEL	1.75 %
	Nathalie ARTHAUD	0.66 %
	Philippe POUTOU	0.61 %



2 819 inscrits

Participation : 82.83%

Votes blancs : 1.07%

Votes nuls : 1.16%

Second tour

	Emmanuel MACRON	65,6 %
	Marine LE PEN	34,4 %

2 821 inscrits

Participation : 80.75%

Votes blancs : 6.23%

Votes nuls : 1.76%

Sécurité



Agressions physiques / sexuelles

0



Cambriolages

0



Vols / dégradations

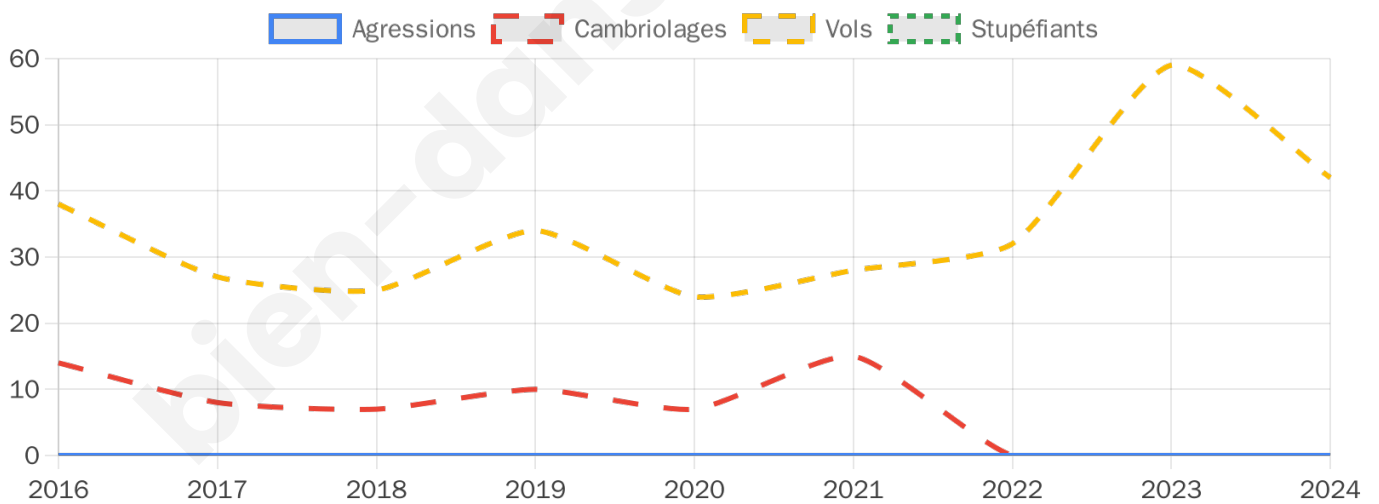
42



Stupéfiants

0

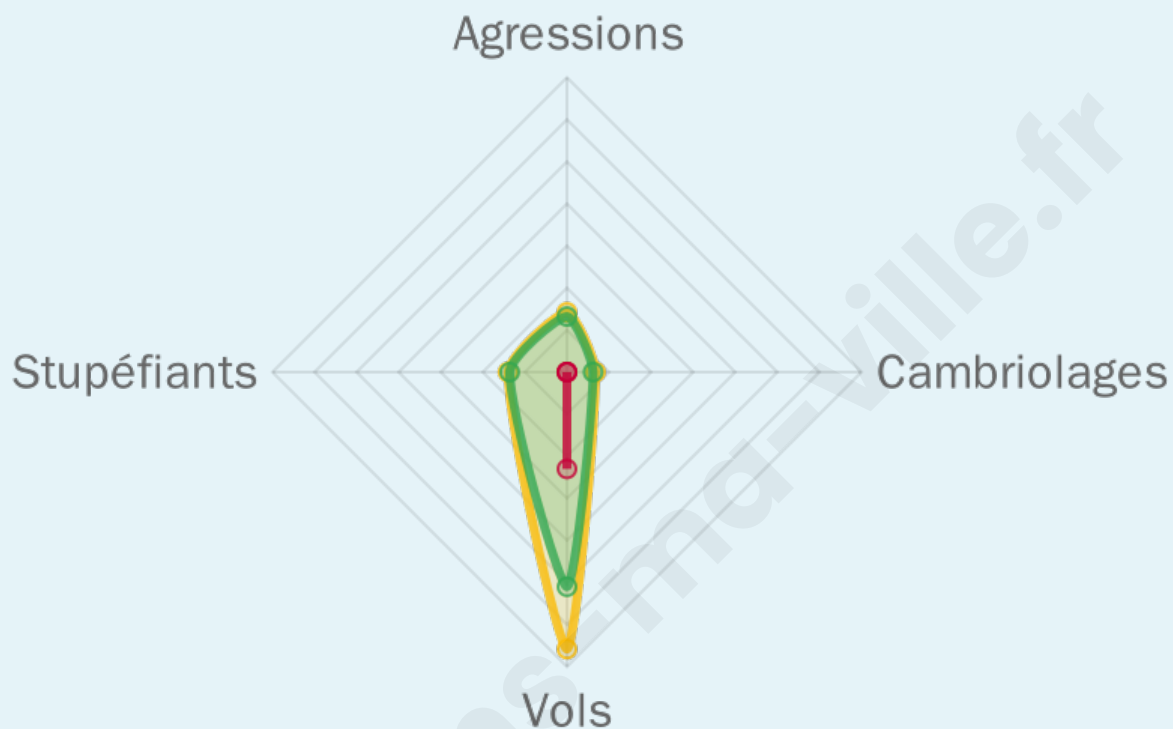
Evolution du nombre d'infractions



Pour comparer

(en proportion du nombre d'habitants)

■ Ville ■ Département ■ Région



Sources : Bases statistiques communale, départementale et régionale de la délinquance enregistrée par la police et la gendarmerie nationales selon les dernières parutions officielles de 2025 portant sur l'année 2024 ([data.gouv](https://data.gouv.fr)).

Agressions physiques / sexuelles : Violences sexuelles, coups et blessures volontaires intrafamiliaux, coups et blessures volontaires, autres coups, blessures volontaires et vols violents sans arme.

Cambriolages : Cambriolages de logements.

Vols : Vols avec armes, vols d'accessoires sur véhicules, vols dans les véhicules, vols de véhicules, vols sans violence contre des personnes, destructions, dégradations volontaires et escroqueries.

Stupéfiants : Trafic de stupéfiants dont (AFD) et usage de stupéfiants.

Services à la population



Commerce

Hypermarché	X <u>Saint-Priest-en-Jarez</u> 5km
Supermarché	4
Superette	1
Boulangerie	2
Boucherie	1
Restaurant	2
Garage	3
Station-service	1
Banque	2
La poste	1
Coiffeur	4
Tabac	X <u>L'Étrat</u> 4km
Bars / discothèque	3
Bibliothèque	X <u>L'Étrat</u> 4km
Cinéma	X <u>Saint-Just-Saint-Rambert</u> 8km
Vétérinaire	3



Santé

Pharmacie	1
Hôpital	X <u>Saint-Priest-en-Jarez</u> 4km
Laboratoire d'analyses médicales	X <u>Saint-Priest-en-Jarez</u> 5km
Etablissement pour handicapé	X <u>Saint-Étienne</u> 6km
EHPA	1
Médecin	4
Dentiste	X <u>L'Étrat</u> 4km
Chirurgien	X <u>Saint-Priest-en-Jarez</u> 4km
Dermatologue	X <u>Saint-Priest-en-Jarez</u> 4km
Anesthésiste	X <u>Saint-Priest-en-Jarez</u> 4km
Gastro-entérologue	X <u>L'Étrat</u> 3km
Gynécologue	X <u>Saint-Priest-en-Jarez</u> 4km
Cancérologue	X <u>Sainte-Foy-lès-Lyon</u> 42km
Neurologue	X <u>L'Étrat</u> 3km
Ophthalmologue	X <u>Saint-Priest-en-Jarez</u> 4km
ORL	X <u>Saint-Priest-en-Jarez</u> 4km
Cardiologue	X <u>Saint-Priest-en-Jarez</u> 4km
Pédiatre	X <u>Saint-Priest-en-Jarez</u> 4km
Pneumologue	X <u>Saint-Priest-en-Jarez</u> 4km
Psychologue	X <u>Saint-Priest-en-Jarez</u> 4km
Radiologue	X <u>Saint-Priest-en-Jarez</u> 4km
Rhumatologue	X <u>Saint-Étienne</u> 6km
Sage-femme	X <u>Saint-Étienne</u> 5km



Éducation

Crèche	2
Ecole maternelle Public	X <u>Villars</u> 5km
Ecole maternelle Privé	X <u>Planfoy</u> 16km
Ecole primaire Public	1
Ecole primaire Privé	1
Collège Public	X <u>Saint-Étienne</u> 6km
Collège Privé	1
Lycée Public	X <u>Saint-Priest-en-Jarez</u> 5km
Lycée Privé	X <u>Saint-Étienne</u> 7km

Sources : Base Sirene des entreprises et de leurs établissements selon le (data.gov). Liste, localisation et tarifs des professionnels de santé selon les dernières parutions officielles de 2025 portant sur l'année 2024 (opendatasoft) et FINISS Extraction du Fichier des établissements selon les dernières parutions officielles de 2025 portant sur l'année 2024 (data.gov). Adresse et géolocalisation des établissements d'enseignement du premier et second degrés selon les dernières parutions officielles de 2025 portant sur l'année 2024 (data.education.gov)

Villes autour de Saint-Héand

Ville	Habitants	Superficie	Pop densité	Pop active	Taux chômage	Revenu moyen	Prix immobilier
L'Étrat (2 avis)	2 879	8 km ²	360 h/km ²	44.1%	3.4%	27 460 €/an	2 505 €/m ²
La Fouillouse (5 avis)	4 630	20 km ²	232 h/km ²	46.2%	2.6%	26 800 €/an	1 953 €/m ²
Saint-Bonnet-les-Oules (3 avis)	1 821	12 km ²	152 h/km ²	46.8%	1.8%	31 840 €/an	2 481 €/m ²
La Tour-en-Jarez (2 avis)	1 495	5 km ²	299 h/km ²	43.1%	2.2%	30 650 €/an	2 052 €/m ²
La Gimond	279	3 km ²	93 h/km ²	45.2%	1.1%	22 910 €/an	1 874 €/m ²
Saint-Priest-en-Jarez (3 avis)	6 471	3 km ²	2 157 h/km ²	42.9%	4.1%	25 120 €/an	2 100 €/m ²
Avezieux	1 701	9 km ²	189 h/km ²	51.7%	1.5%	25 590 €/an	2 470 €/m ²
Villars (6 avis)	7 664	5 km ²	1 533 h/km ²	45%	3.7%	23 540 €/an	1 372 €/m ²
Fontanès	690	6 km ²	115 h/km ²	48.7%	2.6%	23 590 €/an	1 602 €/m ²
La Talaudière (9 avis)	7 133	7 km ²	1 019 h/km ²	39.1%	3.1%	23 700 €/an	2 269 €/m ²
Veauche (11 avis)	8 975	10 km ²	898 h/km ²	45.4%	2.7%	24 910 €/an	2 263 €/m ²
Sorbiers (5 avis)	8 116	12 km ²	676 h/km ²	45.2%	3.4%	25 720 €/an	2 415 €/m ²
Grammond	887	8 km ²	111 h/km ²	46.9%	1.9%	23 010 €/an	1 070 €/m ²
Chevrières	1 150	14 km ²	82 h/km ²	51.4%	2.2%	23 420 €/an	1 740 €/m ²
Saint-Genest-Lerpt (5 avis)	6 181	12 km ²	515 h/km ²	44.2%	3.5%	24 970 €/an	2 042 €/m ²

Avis sur la ville de Saint-Héand



Moyenne par critère



Villes autour de Saint-Héand

Ville	Note globale	Sécurité	Éducation	Sport Loisir	Environnement	Vie pratique
L'Étrat (2 avis)	2.5	3.0	3.0	0.5	3.5	2.5
La Fouillouse (5 avis)	3.0	2.8	3.0	3.4	3.2	2.4
Saint-Bonnet-les-Oules (3 avis)	4.6	5.0	4.3	4.0	5.0	4.7
La Tour-en-Jarez (2 avis)	3.5	3.5	3.5	3.0	4.0	3.5
La Gimond	-	-	-	-	-	-
Saint-Priest-en-Jarez (3 avis)	3.3	4.0	4.0	4.0	3.3	1.0
Avezieux	-	-	-	-	-	-
Villars (6 avis)	3.1	2.7	3.8	3.3	2.7	3.0
Fontanès	-	-	-	-	-	-
La Talaudière (9 avis)	3.4	2.6	3.2	3.4	3.4	4.2
Veauche (11 avis)	3.9	4.3	4.1	3.8	3.4	3.9
Sorbiers (5 avis)	3.8	3.8	4.0	3.8	4.0	3.4
Grammond	-	-	-	-	-	-
Chevrières	-	-	-	-	-	-
Saint-Genest-Lerpt (5 avis)	4.0	3.6	3.8	4.0	4.2	4.2



Vous aimez votre ville ? Notez-la !

Et faites-nous part de vos remarques constructives



Avec

BIEN dans
ma **VILLE** 