



Version web

Ville de Saint-Guilhem- le-Désert

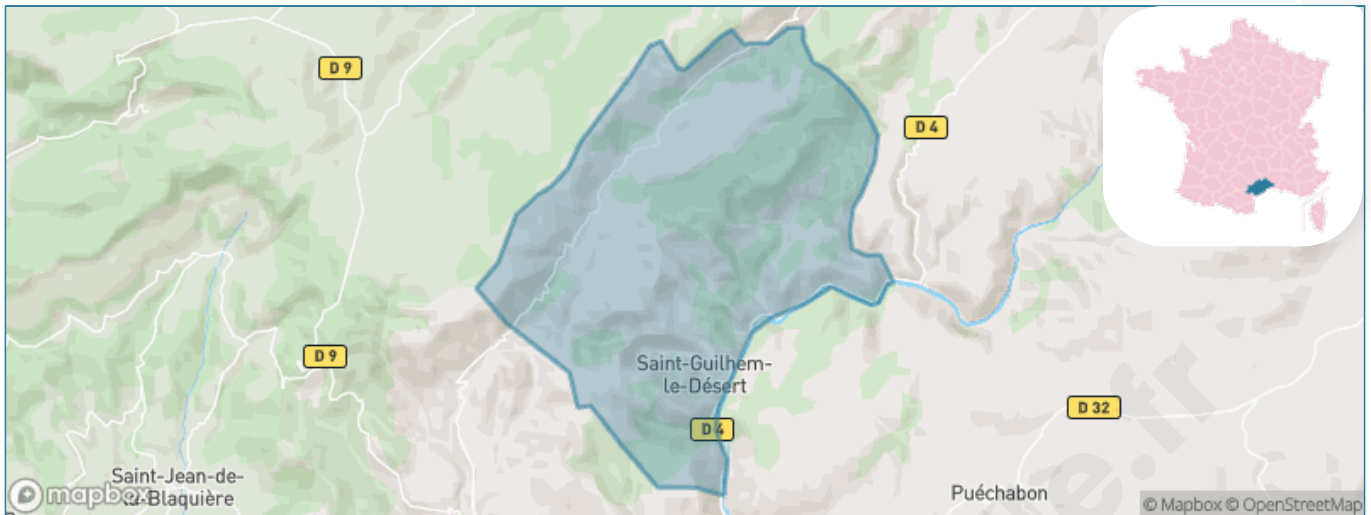
Présenté par

BIEN dans
ma **VILLE** 

Sommaire

Situation géographique	3
Statistiques sur la population	4
Evolution du nombre d'habitants	4
Tranche d'âge	5
0-14 ans	5
15-29 ans	5
30-44 ans	5
45-59 ans	5
60-74 ans	5
75-89 ans	5
90 ans et +	5
Activité professionnelle	5
Agriculteurs	5
Artisans, Commerçants	5
Cadres et sup.	5
Professions intermédiaires	5
Employé	5
Ouvrier	5
Retraité	5
Autres	5
Niveau de diplôme	6
Sans diplôme ou CEP	6
Brevet, BEPC, DNB	6
CAP-BEP ou équivalent	6
BAC ou équivalent	6
BAC+2	6
BAC+3 ou +4	6
BAC+5 ou plus	6
Composition des ménages	6
Couple sans enfant	6
Couple avec enfant(s)	6
Famille monoparentale	6
Colocation / Autre	6
Personnes seules	6
Profil électoraux	7
Premier tour	7
Sécurité	8
Evolution du nombre d'infractions	8
Pour comparer	9
Services à la population	10
Commerce	10
Éducation	10
Villes autour de Saint-Guilhem-le-Désert	12
Avis sur la ville de Saint-Guilhem-le-Désert	13
Moyenne par critère	13
Villes autour de Saint-Guilhem-le-Désert	13
Répartition des avis par note	13
Répartition des avis par note	13

Situation géographique



i Informations clés

- **Région** : Occitanie
- **Département** : Hérault
- **Code postal** : 34150
- **Superficie** : 38 km²



Statistiques sur la population



Nombre d'habitants

237



Age moyen

50 ans



Pop active

52.3%



Taux chômage

17.4%



Pop densité

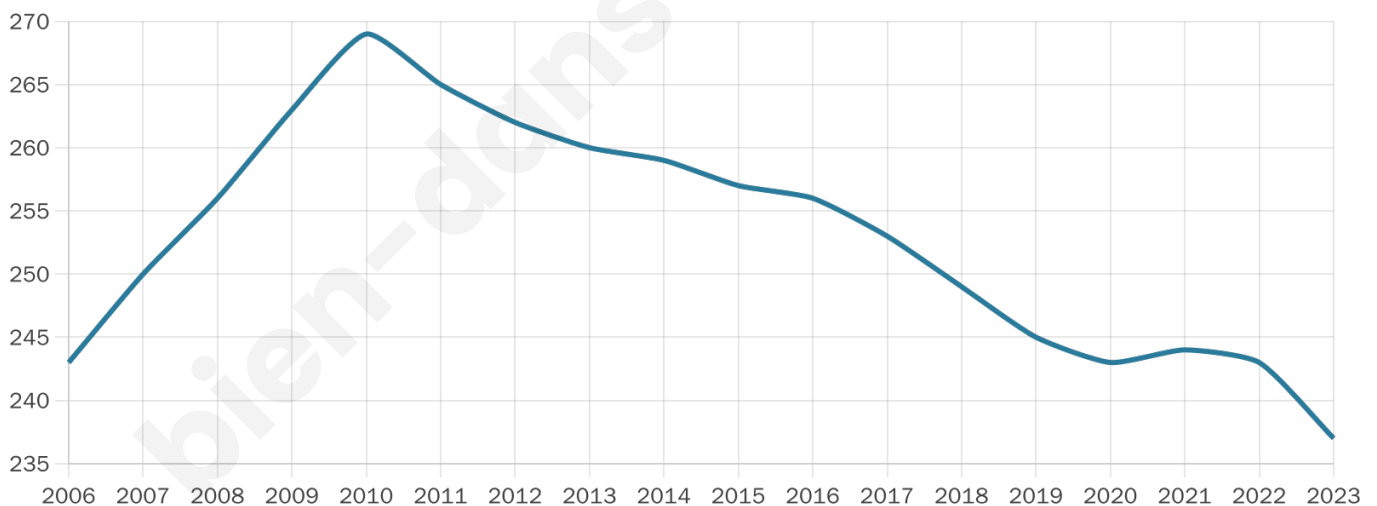
6 h/km²



Revenu moyen

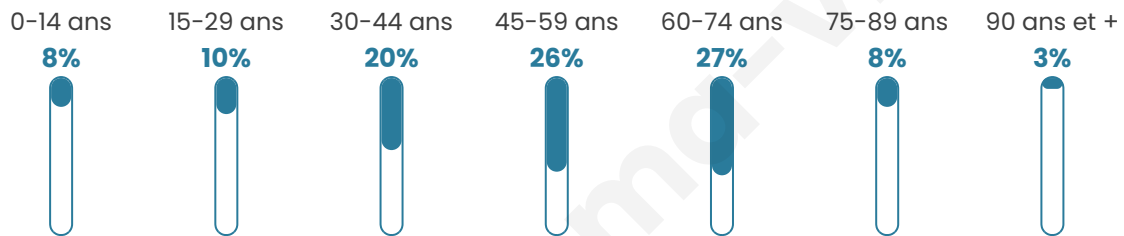
19 390 €/an

Evolution du nombre d'habitants

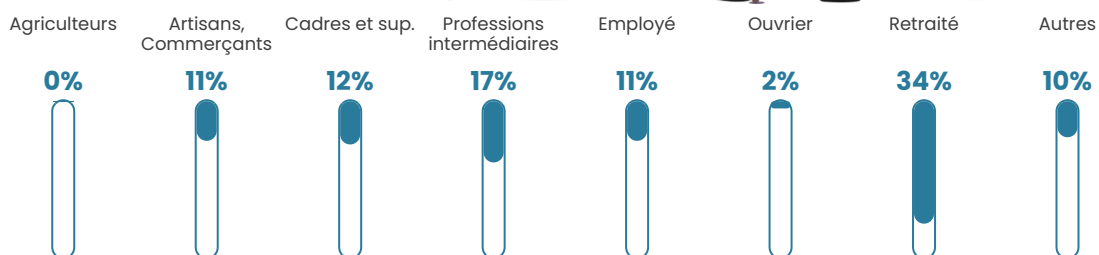


Sources : Institut national de la statistique et des études économiques (insee) selon Les dernières parutions officielles de 2024 portant sur les années 2020, 2021 et 2022.

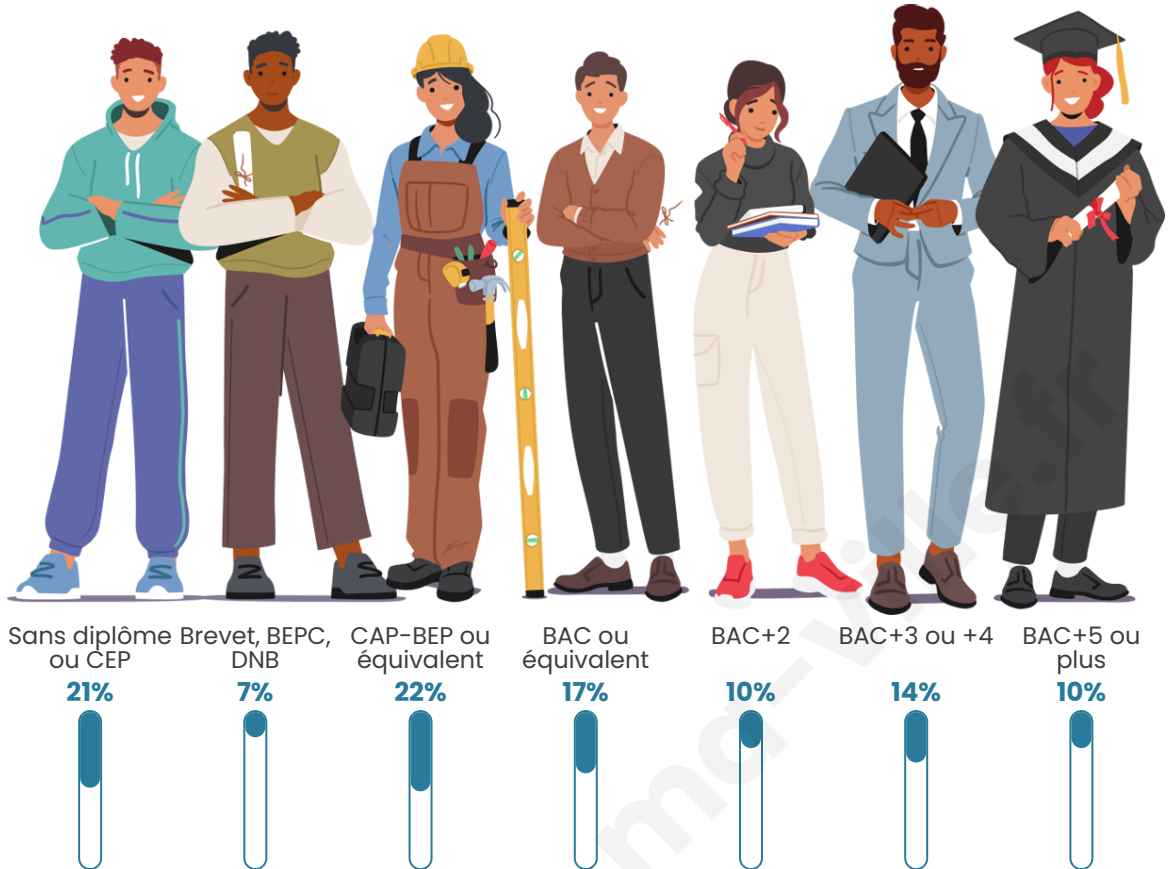
Tranche d'âge




Activité professionnelle



Niveau de diplôme















Composition des ménages



Profils électoraux

Premier tour

	Marine LE PEN	23.41 %
	Jean-Luc MÉLENCHON	20.98 %
	Emmanuel MACRON	20.49 %
	Jean LASSALLE	11.71 %
	Yannick JADOT	7.32 %
	Éric ZEMMOUR	5.85 %
	Nicolas DUPONT-AIGNAN	2.93 %
	Valérie PÉCRESSE	2.44 %
	Fabien ROUSSEL	1.95 %
	Anne HIDALGO	1.46 %
	Philippe POUTOU	0.98 %
	Nathalie ARTHAUD	0.49 %



265 inscrits

Participation : 78.49%

Votes blancs : 0.48%

Votes nuls : 0.96%

Second tour

	Emmanuel MACRON	54,02 %
	Marine LE PEN	45,98 %

264 inscrits

Participation : 77.65%

Votes blancs : 12.68%

Votes nuls : 2.44%

Sécurité



Agressions physiques / sexuelles

0



Cambriolages

0



Vols / dégradations

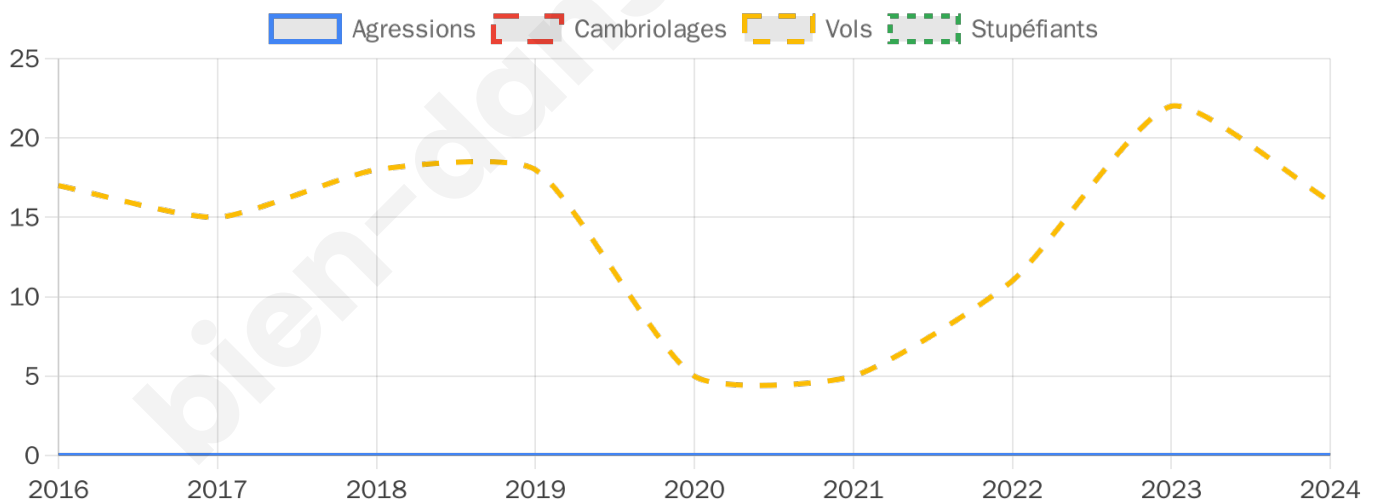
16



Stupéfiants

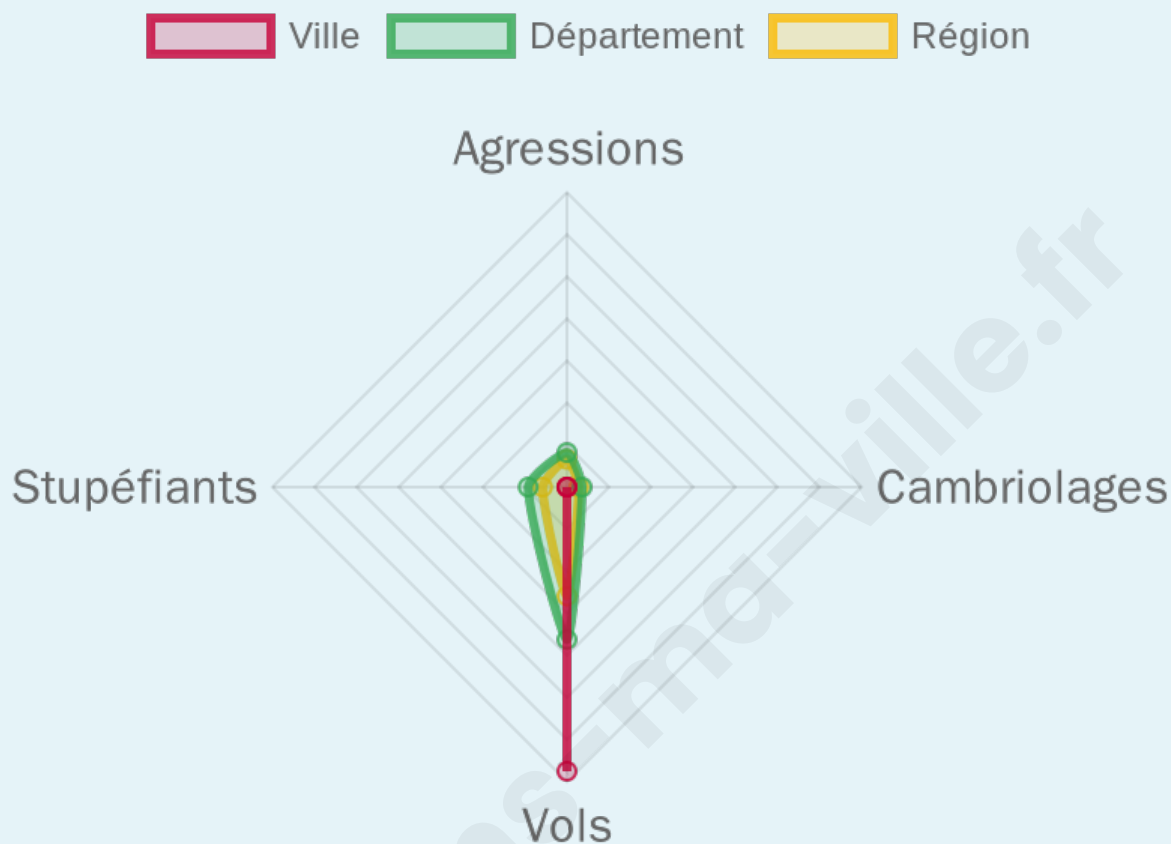
0

Evolution du nombre d'infractions



Pour comparer

(en proportion du nombre d'habitants)



Sources : Bases statistiques communale, départementale et régionale de la délinquance enregistrée par la police et la gendarmerie nationales selon les dernières parutions officielles de 2025 portant sur l'année 2024 ([data.gouv](https://data.gouv.fr)).

Agressions physiques / sexuelles : Violences sexuelles, coups et blessures volontaires intrafamiliaux, coups et blessures volontaires, autres coups, blessures volontaires et vols violents sans arme.

Cambriolages : Cambriolages de logements.

Vols : Vols avec armes, vols d'accessoires sur véhicules, vols dans les véhicules, vols de véhicules, vols sans violence contre des personnes, destructions, dégradations volontaires et escroqueries.

Stupéfiants : Trafic de stupéfiants dont (AFD) et usage de stupéfiants.

Services à la population



Commerce

Hypermarché	X <u>Clermont-l'Hérault</u> 15km
Supermarché	X <u>Remoulins</u> 9km
Superette	1
Boulangerie	X <u>Aniane</u> 6km
Boucherie	1
Restaurant	13
Garage	X <u>Aniane</u> 3km
Station-service	X <u>Aniane</u> 6km
Banque	X <u>Gignac</u> 9km
La poste	X <u>Saint-Jean-de-Fos</u> 4km
Coiffeur	X <u>Saint-Jean-de-Fos</u> 3km
Tabac	X <u>Saint-Jean-de-Fos</u> 4km
Bars / discothèque	X <u>Arboras</u> 6km
Bibliothèque	X <u>Lodève</u> 19km
Cinéma	X <u>Saint-Félix-de-Lodez</u> 11km
Vétérinaire	X <u>Saint-Jean-de-Fos</u> 4km



Santé

Pharmacie	X <u>Saint-Jean-de-Fos</u> 4km
Hôpital	X <u>Gignac</u> 9km
Laboratoire d'analyses médicales	X <u>Gignac</u> 10km
Etablissement pour handicapé	X <u>Gignac</u> 8km
EHPA	X <u>Aniane</u> 6km
Médecin	5
Dentiste	X <u>Aniane</u> 6km
Chirurgien	X <u>Causse-de-la-Selle</u> 11km
Dermatologue	X <u>Gignac</u> 9km
Anesthésiste	X <u>Pégairolles-de-l'Escalette</u> 20km
Gastro-entérologue	X <u>Clermont-l'Hérault</u> 15km
Gynécologue	1
Cancérologue	X <u>Castelnau-le-Lez</u> 30km
Neurologue	X <u>Lodève</u> 19km
Ophtalmologue	1
ORL	X <u>Clermont-l'Hérault</u> 15km
Cardiologue	X <u>Clermont-l'Hérault</u> 15km
Pédiatre	X <u>Clermont-l'Hérault</u> 15km
Pneumologue	X <u>Montpellier</u> 26km
Psychologue	1
Radiologue	X <u>Gignac</u> 9km
Rhumatologue	X <u>Gignac</u> 9km
Sage-femme	X <u>Aniane</u> 6km



Éducation

Crèche	X <u>Gignac</u> 8km
Ecole maternelle Public	X <u>Puéchabon</u> 6km
Ecole maternelle Privé	X <u>Frontignan</u> 36km
Ecole primaire Public	X <u>Saint-Jean-de-Fos</u> 4km
Ecole primaire Privé	X <u>Saint-Jean-de-Fos</u> 4km
Collège Public	X <u>Gignac</u> 9km
Collège Privé	X <u>Clermont-l'Hérault</u> 15km
Lycée Public	X <u>Gignac</u> 10km
Lycée Privé	X <u>Gignac</u> 9km

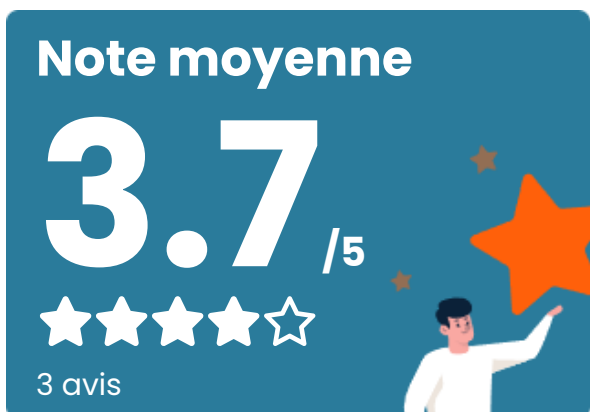
Sources : Base Sirene des entreprises et de leurs établissements selon les dernières parutions officielles de 2025 portant sur l'année 2024 ([data.gouv](https://data.gouv.fr)). Liste, localisation et tarifs des professionnels de santé selon les dernières parutions officielles de 2025 portant sur l'année 2024 ([opendatasoft](https://opendatasoft.com)) et FINESS Extraction du Fichier des établissements selon les dernières parutions officielles de 2025 portant sur l'année 2024 ([data.gouv](https://data.gouv.fr)). Adresse et géolocalisation des établissements d'enseignement du premier et second degrés selon les dernières parutions officielles de 2025 portant sur l'année 2024 ([data.education.gouv](https://data.education.gouv.fr))

bien-dans-ma-ville.fr

Villes autour de Saint-Guilhem-le-Désert

Ville	Habitants	Superficie	Pop densité	Pop active	Taux chômage	Revenu moyen	Prix immobilier
Saint-Jean-de-Fos (1 avis)	1 745	14 km ²	125 h/km ²	46.4%	5.2%	21 990 €/an	1 996 €/m ²
Puéchabon	509	31 km ²	16 h/km ²	47.2%	7.3%	21 260 €/an	1 797 €/m ²
Arboras	107	6 km ²	18 h/km ²	54.2%	8.4%	22 790 €/an	1 933 €/m ²
Aniane (3 avis)	2 979	30 km ²	99 h/km ²	45.4%	7.2%	22 130 €/an	2 313 €/m ²
Montpeyroux	1 449	22 km ²	66 h/km ²	44.9%	5.9%	22 730 €/an	3 088 €/m ²
Saint-Saturnin-de-Lucian	303	9 km ²	34 h/km ²	44.9%	4.3%	20 880 €/an	1 612 €/m ²
Lagamas	111	4 km ²	28 h/km ²	49.5%	9%	24 950 €/an	2 817 €/m ²
Pégairolles-de-Buèges	54	13 km ²	4 h/km ²	44.4%	7.4%	NC	1 875 €/m ²
Jonquières	590	2 km ²	295 h/km ²	45.8%	5.9%	22 180 €/an	2 094 €/m ²
Gignac (10 avis)	6 651	29 km ²	229 h/km ²	46.4%	6.5%	21 810 €/an	2 233 €/m ²
La Vacquerie-et-Saint-Martin-de-Castries	210	43 km ²	5 h/km ²	46.2%	6.7%	18 230 €/an	708 €/m ²
Saint-Guiraud	267	6 km ²	45 h/km ²	42.7%	6.4%	25 250 €/an	2 657 €/m ²
Saint-André-de-Sangonis (8 avis)	6 427	19 km ²	338 h/km ²	45.3%	6.1%	21 660 €/an	2 107 €/m ²
Saint-Privat	461	26 km ²	18 h/km ²	42.7%	7.4%	17 930 €/an	1 783 €/m ²
La Boissière (1 avis)	1 072	24 km ²	45 h/km ²	48.1%	5.4%	26 690 €/an	2 681 €/m ²

Avis sur la ville de Saint-Guilhem-le-Désert



Moyenne par critère



Villes autour de Saint-Guilhem-le-Désert

Ville	Note globale	Sécurité	Éducation	Sport Loisir	Environnement	Vie pratique
Saint-Jean-de-Fos (1 avis)	4.2	4.0	4.0	4.0	5.0	4.0
Puéchabon	-	-	-	-	-	-
Arboras	-	-	-	-	-	-
Aniane (3 avis)	4.5	4.0	4.3	4.7	4.7	4.7
Montpeyroux	-	-	-	-	-	-
Saint-Saturnin-de-Lucian	-	-	-	-	-	-
Lagamas	-	-	-	-	-	-
Pégairolles-de-Buèges	-	-	-	-	-	-
Jonquières	-	-	-	-	-	-
Gignac (10 avis)	3.6	2.6	3.5	4.3	3.8	3.8
La Vacquerie-et-Saint-Martin-de-Castries	-	-	-	-	-	-
Saint-Guiraud	-	-	-	-	-	-
Saint-André-de-Sangonis (8 avis)	2.8	2.1	3.3	3.3	2.5	2.9
Saint-Privat	-	-	-	-	-	-
La Boissière (1 avis)	4.4	5.0	5.0	4.0	5.0	3.0



Vous aimez votre ville ? Notez-la !

Et faites-nous part de vos remarques constructives



Avec

BIEN dans ma **VILLE** 