



Version web

# Ville de Saint-Groux

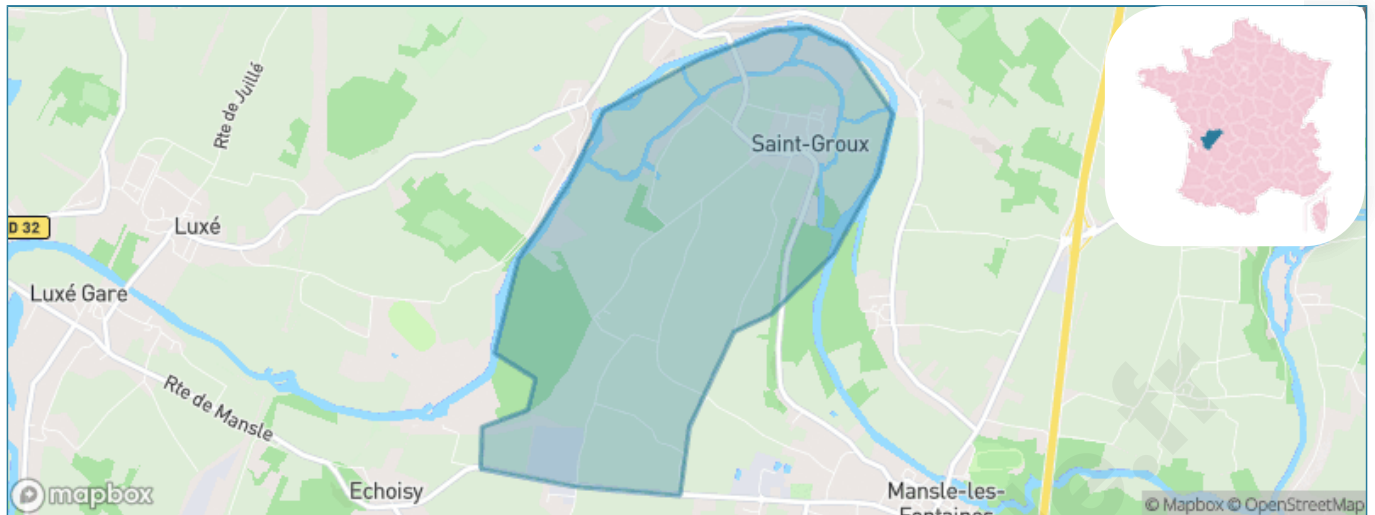
Présenté par

**BIEN** dans  
ma **VILLE** 

# Sommaire

Situation géographique .....	3
Statistiques sur la population .....	4
Evolution du nombre d'habitants .....	4
Tranche d'âge .....	5
<i>0-14 ans</i> .....	5
<i>15-29 ans</i> .....	5
<i>30-44 ans</i> .....	5
<i>45-59 ans</i> .....	5
<i>60-74 ans</i> .....	5
<i>75-89 ans</i> .....	5
<i>90 ans et +</i> .....	5
Activité professionnelle .....	5
<i>Agriculteurs</i> .....	5
<i>Artisans, Commerçants</i> .....	5
<i>Cadres et sup.</i> .....	5
<i>Professions intermédiaires</i> .....	5
<i>Employé</i> .....	5
<i>Ouvrier</i> .....	5
<i>Retraité</i> .....	5
<i>Autres</i> .....	5
Niveau de diplôme .....	6
<i>Sans diplôme ou CEP</i> .....	6
<i>Brevet, BEPC, DNB</i> .....	6
<i>CAP-BEP ou équivalent</i> .....	6
<i>BAC ou équivalent</i> .....	6
<i>BAC+2</i> .....	6
<i>BAC+3 ou +4</i> .....	6
<i>BAC+5 ou plus</i> .....	6
Composition des ménages .....	6
<i>Couple sans enfant</i> .....	6
<i>Couple avec enfant(s)</i> .....	6
<i>Famille monoparentale</i> .....	6
<i>Colocation / Autre</i> .....	6
<i>Personnes seules</i> .....	6
Profils électoraux .....	7
<i>Premier tour</i> .....	7
Sécurité .....	8
<i>Evolution du nombre d'infractions</i> .....	8
<i>Pour comparer</i> .....	9
Services à la population .....	10
<i>Commerce</i> .....	10
<i>Éducation</i> .....	10
<i>Villes autour de Saint-Groux</i> .....	11

# Situation géographique



## i Informations clés

- **Région** : Nouvelle-Aquitaine
- **Département** : Charente
- **Code postal** : 16230
- **Superficie** : 4 km<sup>2</sup>



# Statistiques sur la population



Nombre d'habitants

**136**



Age moyen

**48 ans**



Pop active

**41.9%**



Taux chômage

**8.8%**



Pop densité

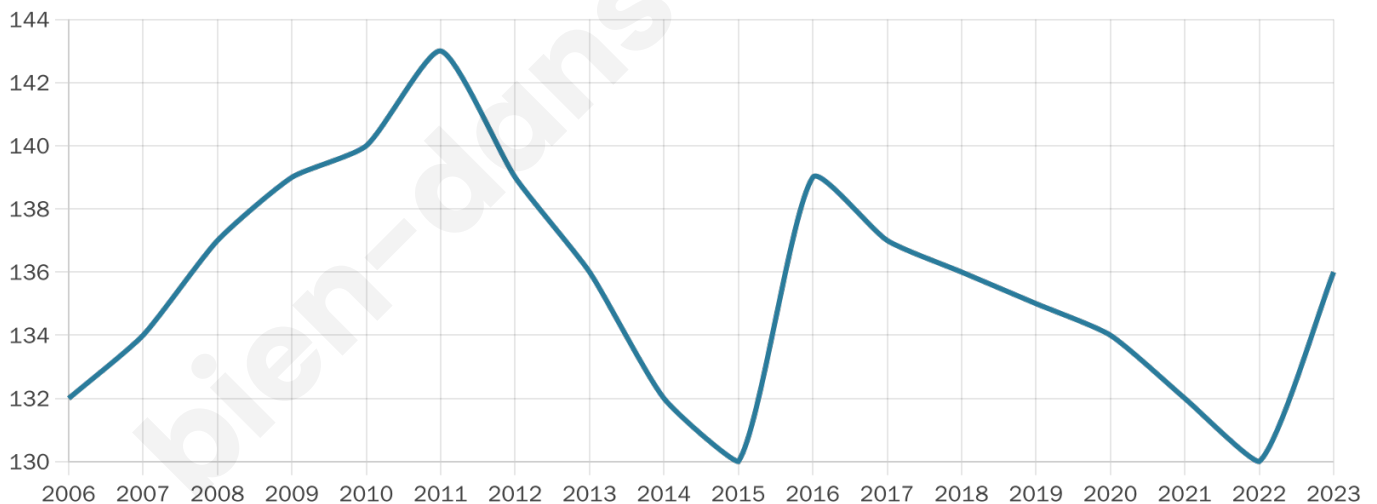
**34 h/km<sup>2</sup>**



Revenu moyen

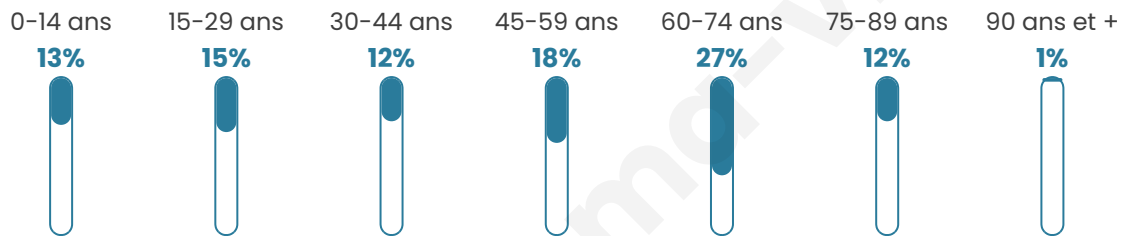
**20 380 €/an**

## Evolution du nombre d'habitants

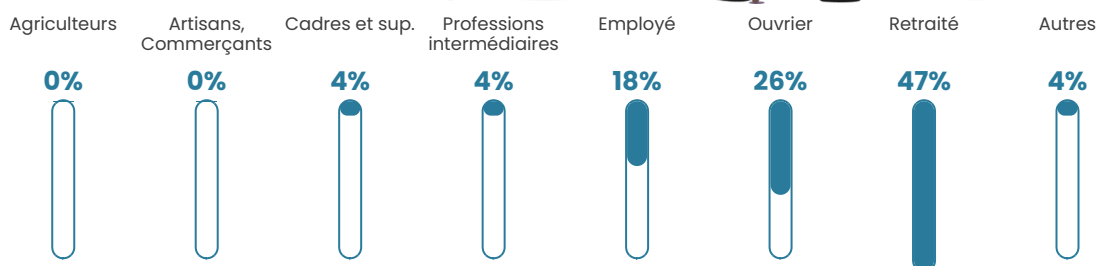


Sources : Institut national de la statistique et des études économiques (insee) selon Les dernières parutions officielles de 2024 portant sur les années 2020, 2021 et 2022.

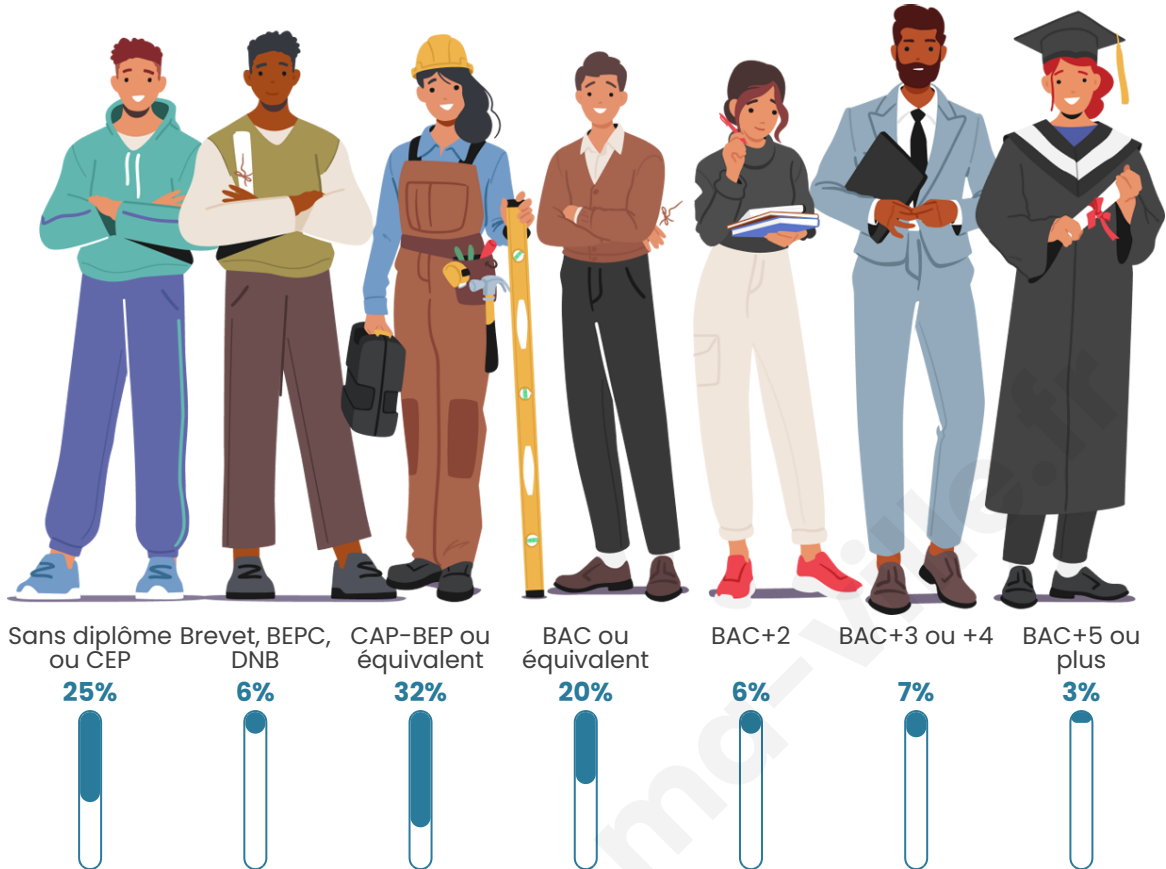
## Tranche d'âge




## Activité professionnelle



## Niveau de diplôme






## Composition des ménages



# Profils électoraux

## Premier tour

	Emmanuel MACRON	37.04 %
	Marine LE PEN	33.33 %
	Jean-Luc MÉLENCHON	13.89 %
	Éric ZEMMOUR	3.70 %
	Valérie PÉCRESE	2.78 %
	Nathalie ARTHAUD	1.85 %
	Fabien ROUSSEL	1.85 %
	Jean LASSALLE	1.85 %
	Anne HIDALGO	1.85 %
	Yannick JADOT	0.93 %
	Nicolas DUPONT- AIGNAN	0.93 %
	Philippe POUTOU	0.00 %



### 133 inscrits

Participation : 85.71%

Votes blancs : 4.39%

Votes nuls : 0.88%

## Second tour

	Emmanuel MACRON	56,98 %
	Marine LE PEN	43,02 %

### 133 inscrits

Participation : 80.45%

Votes blancs : 8.41%

Votes nuls : 11.21%

# Sécurité



Agressions physiques / sexuelles

0



Cambriolages

0



Vols / dégradations

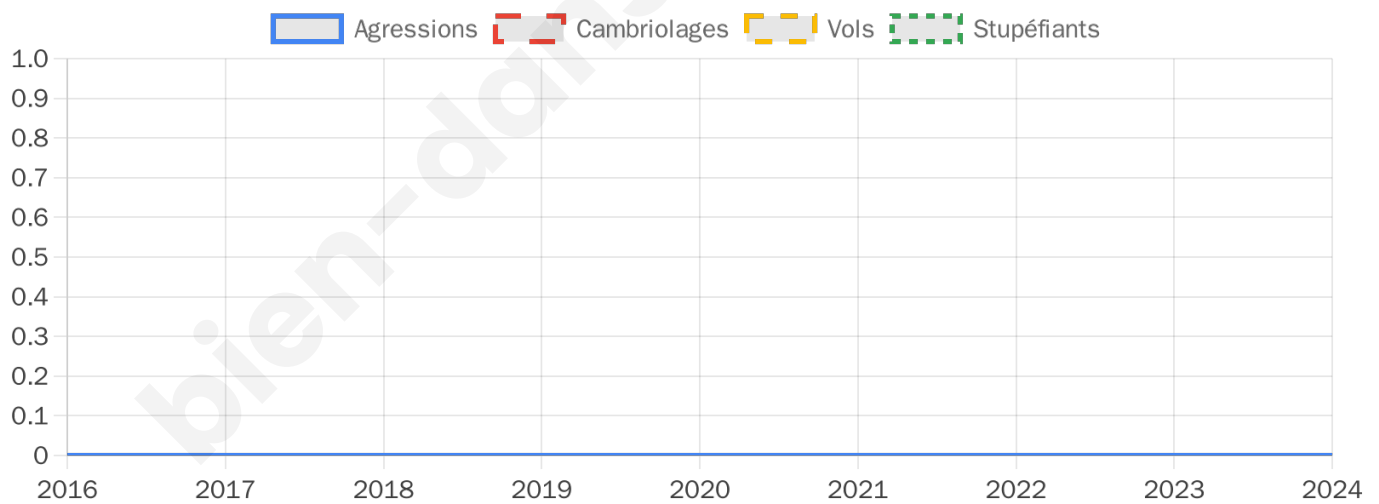
0



Stupéfiants

0

## Evolution du nombre d'infractions



## Pour comparer

(en proportion du nombre d'habitants)



Sources : Bases statistiques communale, départementale et régionale de la délinquance enregistrée par la police et la gendarmerie nationales selon les dernières parutions officielles de 2025 portant sur l'année 2024 ([data.gouv](https://data.gouv.fr)).

Agressions physiques / sexuelles : Violences sexuelles, coups et blessures volontaires intrafamiliaux, coups et blessures volontaires, autres coups, blessures volontaires et vols violents sans arme.

Cambriolages : Cambriolages de logements.

Vols : Vols avec armes, vols d'accessoires sur véhicules, vols dans les véhicules, vols de véhicules, vols sans violence contre des personnes, destructions, dégradations volontaires et escroqueries.

Stupéfiants : Trafic de stupéfiants dont (AFD) et usage de stupéfiants.

# Services à la population



## Commerce

Hypermarché	X <u>Ruffec</u> 14km
Supermarché	X 3km
Superette	X <u>Tusson</u> 9km
Boulangerie	X 3km
Boucherie	X 3km
Restaurant	X 2km
Garage	X 2km
Station-service	X <u>Mansle</u> 4km
Banque	X 3km
La poste	X <u>Fouqueure</u> 8km
Coiffeur	X 3km
Tabac	X 3km
Bars / discothèque	X 2km
Bibliothèque	X <u>Champagne-Mouton</u> 22km
Cinéma	X <u>Coulgens</u> 14km
Vétérinaire	X 2km



## Santé

Pharmacie	X 3km
Hôpital	X <u>Ruffec</u> 15km
Laboratoire d'analyses médicales	X <u>Ruffec</u> 14km
Etablissement pour handicapé	X 3km
EHPA	X 3km
Médecin	X 3km
Dentiste	X <u>Aigre</u> 12km
Chirurgien	X <u>Coulounges</u> 9km
Dermatologue	X <u>La Rochefoucauld-en-Angoumois</u> 25km
Anesthésiste	X <u>Angoulême</u> 28km
Gastro-entérologue	X <u>Angoulême</u> 28km
Gynécologue	X <u>Angoulême</u> 27km
Cancérologue	X <u>Poitiers</u> 75km
Neurologue	X <u>Saint-Michel</u> 30km
Ophtalmologue	X <u>La Rochefoucauld-en-Angoumois</u> 25km
ORL	X <u>Angoulême</u> 28km
Cardiologue	X <u>Ruelle-sur-Touvre</u> 25km
Pédiatre	X <u>Soyaux</u> 29km
Pneumologue	X <u>Fléac</u> 26km
Psychologue	X <u>Lussac</u> 23km
Radiologue	X <u>La Rochefoucauld-en-Angoumois</u> 25km
Rhumatologue	X <u>Montignac-Charente</u> 13km
Sage-femme	X <u>Val-de-Bonnieure</u> 11km



## Éducation

Crèche	X <u>Saint-Amant-de-Boixe</u> 12km
Ecole maternelle Public	X <u>Maine-de-Boixe</u> 5km
Ecole maternelle Privé	X <u>Marsac</u> 21km
Ecole primaire Public	X 3km
Ecole primaire Privé	X <u>Aigre</u> 12km
Collège Public	X 3km
Collège Privé	X <u>Ruffec</u> 15km
Lycée Public	X <u>Ruffec</u> 14km
Lycée Privé	X <u>Ruffec</u> 15km

Sources : Base Sirene des entreprises et de leurs établissements selon les dernières parutions officielles de 2025 portant sur l'année 2024 ([data.gouv](https://data.gouv.fr)). Liste, localisation et tarifs des professionnels de santé selon les dernières parutions officielles de 2025 portant sur l'année 2024 ([opendatasoft](https://opendatasoft.com)) et FINISS Extraction du Fichier des établissements selon les dernières parutions officielles de 2025 portant sur l'année 2024 ([data.gouv](https://data.gouv.fr)). Adresse et géolocalisation des établissements d'enseignement du premier et second degrés selon les dernières parutions officielles de 2025 portant sur l'année 2024 ([data.education.gouv](https://data.education.gouv.fr))

## Villes autour de Saint-Groux

Ville	Habitants	Superficie	Pop densité	Pop active	Taux chômage	Revenu moyen	Prix immobilier
Fontenille	353	9 km <sup>2</sup>	39 h/km <sup>2</sup>	39.7%	4.5%	22 140 €/an	1 210 €/m <sup>2</sup>
Juillé	173	8 km <sup>2</sup>	22 h/km <sup>2</sup>	50.3%	1.2%	21 500 €/an	1 042 €/m <sup>2</sup>
Fontclaireau	438	6 km <sup>2</sup>	73 h/km <sup>2</sup>	46.8%	5.3%	20 910 €/an	1 043 €/m <sup>2</sup>
Lonnes	185	7 km <sup>2</sup>	26 h/km <sup>2</sup>	37.8%	5.4%	21 610 €/an	1 611 €/m <sup>2</sup>
Lichères	99	4 km <sup>2</sup>	25 h/km <sup>2</sup>	30.3%	3%	NC	731 €/m <sup>2</sup>
Mansle	1 692	6 km <sup>2</sup>	282 h/km <sup>2</sup>	37.9%	8.7%	18 670 €/an	1 028 €/m <sup>2</sup>
Cellettes	393	9 km <sup>2</sup>	44 h/km <sup>2</sup>	47.6%	4.1%	21 300 €/an	912 €/m <sup>2</sup>
Ligné	144	8 km <sup>2</sup>	18 h/km <sup>2</sup>	41.7%	4.2%	20 410 €/an	1 227 €/m <sup>2</sup>
Luxé (1 avis)	748	12 km <sup>2</sup>	62 h/km <sup>2</sup>	34.9%	5.1%	19 950 €/an	1 090 €/m <sup>2</sup>
Moutonneau	104	4 km <sup>2</sup>	26 h/km <sup>2</sup>	39.4%	5.8%	NC	NC
Puyréaux	582	8 km <sup>2</sup>	73 h/km <sup>2</sup>	43.6%	7%	22 950 €/an	1 224 €/m <sup>2</sup>
Salles-de-Villefagnan	313	12 km <sup>2</sup>	26 h/km <sup>2</sup>	48.2%	5.4%	21 650 €/an	1 042 €/m <sup>2</sup>
Maine-de-Boixe (1 avis)	473	9 km <sup>2</sup>	53 h/km <sup>2</sup>	44.8%	2.5%	21 890 €/an	743 €/m <sup>2</sup>
Aunac-sur-Charente	647	12 km <sup>2</sup>	54 h/km <sup>2</sup>	35.7%	4.8%	20 820 €/an	937 €/m <sup>2</sup>
Villognon (1 avis)	336	9 km <sup>2</sup>	37 h/km <sup>2</sup>	45.5%	4.8%	20 460 €/an	372 €/m <sup>2</sup>

bien-dans-ma-ville.fr



# Vous aimez votre ville ? Notez-la !

Et faites-nous part de vos remarques constructives



Avec

**BIEN** dans ma **VILLE** 