



Version web

# Ville de Saint-Gobert

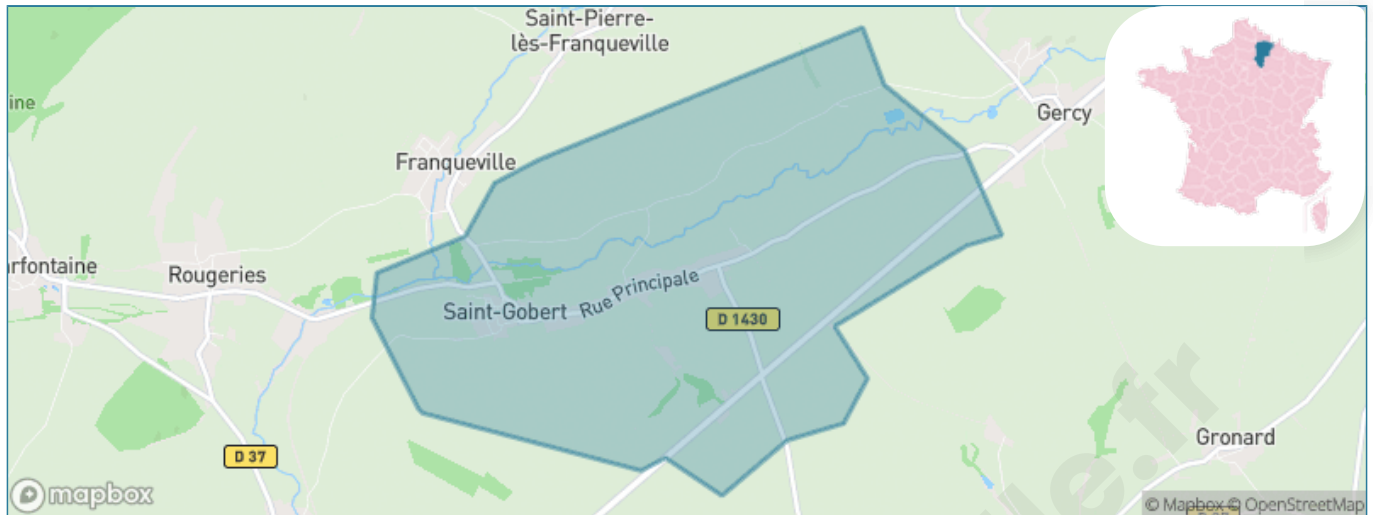
Présenté par

**BIEN** dans  
ma **VILLE** 

# Sommaire

Situation géographique .....	3
Statistiques sur la population .....	4
Evolution du nombre d'habitants .....	4
Tranche d'âge .....	5
0-14 ans .....	5
15-29 ans .....	5
30-44 ans .....	5
45-59 ans .....	5
60-74 ans .....	5
75-89 ans .....	5
90 ans et + .....	5
Activité professionnelle .....	5
Agriculteurs .....	5
Artisans, Commerçants .....	5
Cadres et sup. ....	5
Professions intermédiaires .....	5
Employé .....	5
Ouvrier .....	5
Retraité .....	5
Autres .....	5
Niveau de diplôme .....	6
Sans diplôme ou CEP .....	6
Brevet, BEPC, DNB .....	6
CAP-BEP ou équivalent .....	6
BAC ou équivalent .....	6
BAC+2 .....	6
BAC+3 ou +4 .....	6
BAC+5 ou plus .....	6
Composition des ménages .....	6
Couple sans enfant .....	6
Couple avec enfant(s) .....	6
Famille monoparentale .....	6
Colocation / Autre .....	6
Personnes seules .....	6
Profils électoraux .....	7
Premier tour .....	7
Sécurité .....	8
Evolution du nombre d'infractions .....	8
Pour comparer .....	9
Services à la population .....	10
Commerce .....	10
Éducation .....	10
Villes autour de Saint-Gobert .....	11

# Situation géographique



## i Informations clés

- **Région** : Hauts-de-France
- **Département** : Aisne
- **Code postal** : 02140
- **Superficie** : 7 km<sup>2</sup>



**AISNE.com**  
LE DÉPARTEMENT

# Statistiques sur la population



Nombre d'habitants

**281**



Age moyen

**42 ans**



Pop active

**44.1%**



Taux chômage

**18.9%**



Pop densité

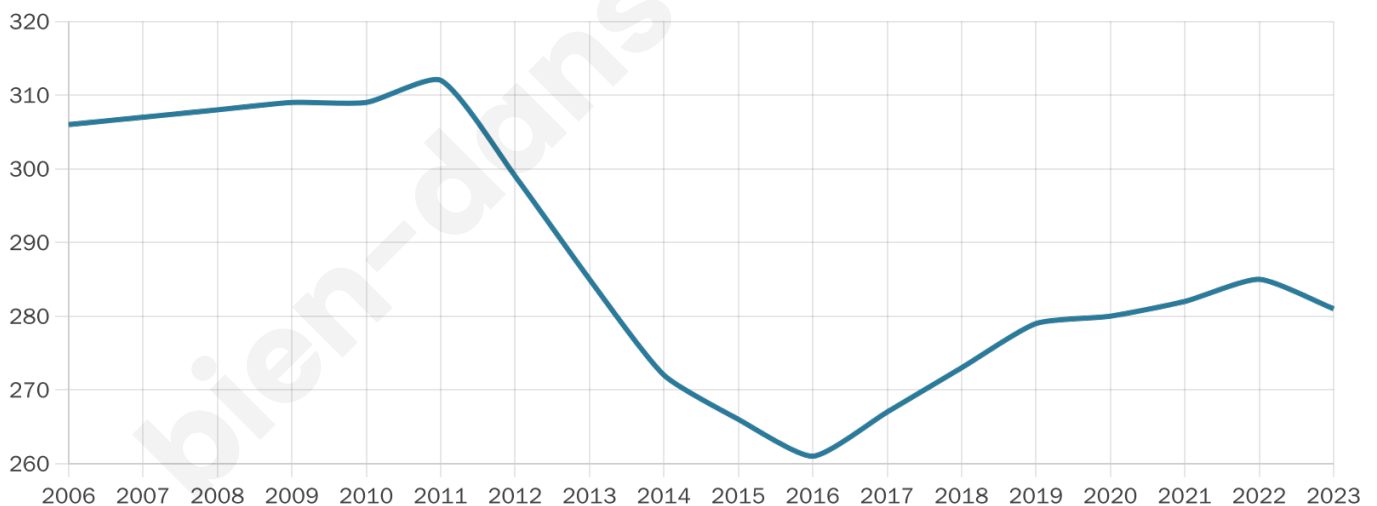
**40 h/km<sup>2</sup>**



Revenu moyen

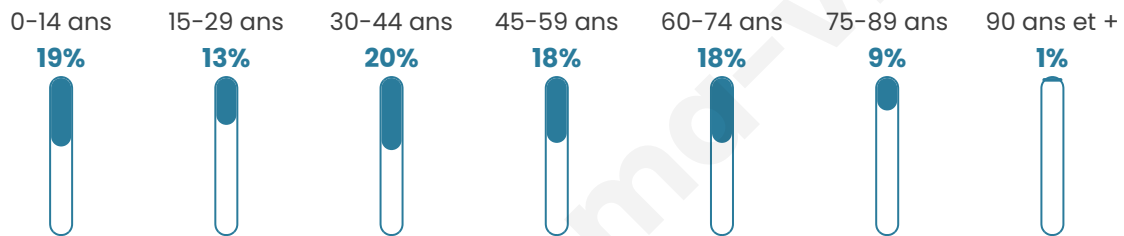
**20 880 €/an**

## Evolution du nombre d'habitants

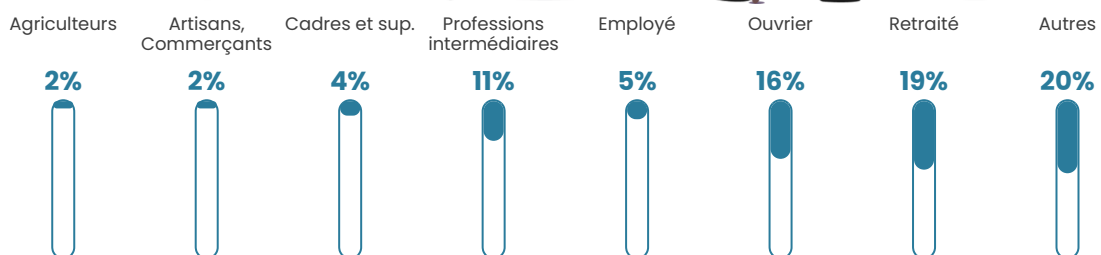


Sources : Institut national de la statistique et des études économiques (insee) selon Les dernières parutions officielles de 2024 portant sur les années 2020, 2021 et 2022.

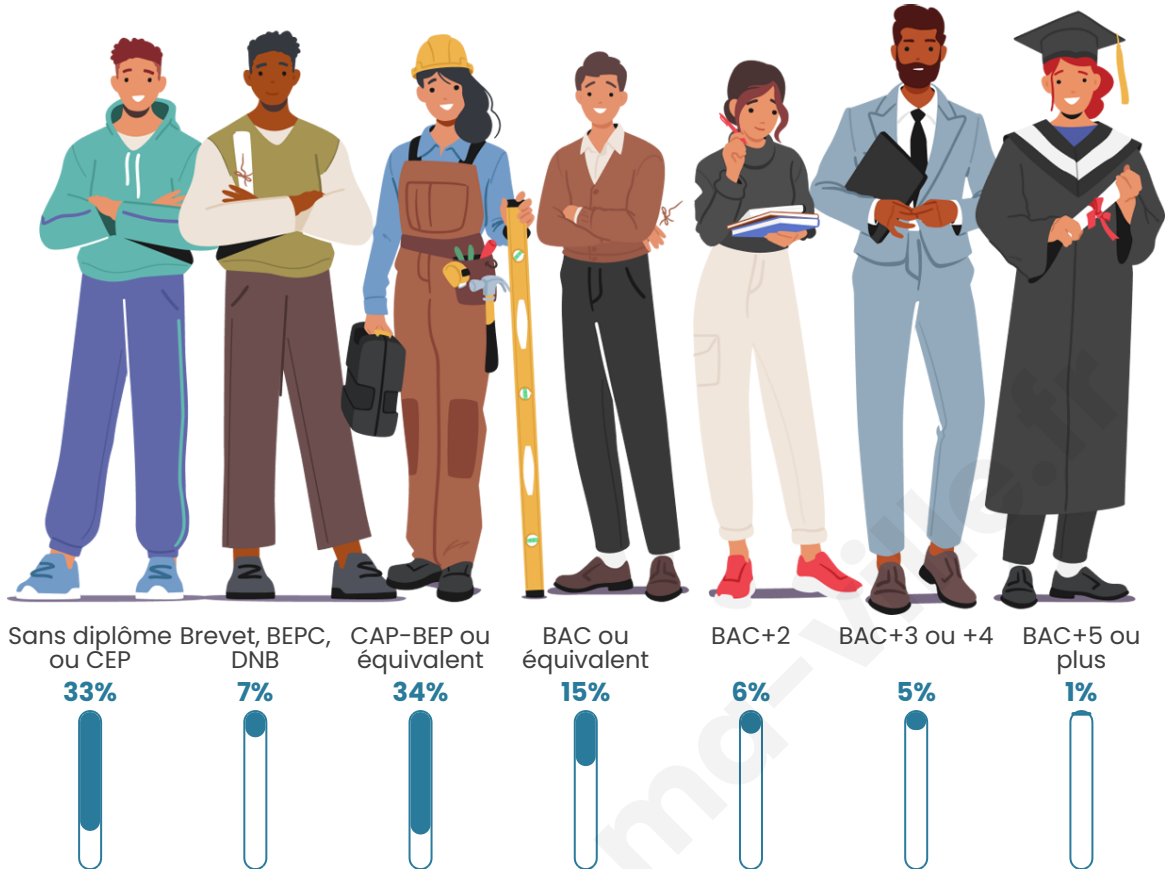
## Tranche d'âge




## Activité professionnelle



## Niveau de diplôme















## Composition des ménages



# Profils électoraux

## Premier tour

	Marine LE PEN	44.62 %
	Emmanuel MACRON	21.54 %
	Jean-Luc MÉLENCHON	13.85 %
	Valérie PÉCRESSE	6.15 %
	Éric ZEMMOUR	4.62 %
	Nicolas DUPONT-AIGNAN	4.62 %
	Jean LASSALLE	2.31 %
	Yannick JADOT	1.54 %
	Anne HIDALGO	0.77 %
	Nathalie ARTHAUD	0.00 %
	Fabien ROUSSEL	0.00 %
	Philippe POUTOU	0.00 %



### 183 inscrits

Participation : 71.58%

Votes blancs : 0.76%

Votes nuls : 0.00%

## Second tour

	Emmanuel MACRON	31,3 %
	Marine LE PEN	68,7 %

### 183 inscrits

Participation : 75.41%

Votes blancs : 2.9%

Votes nuls : 2.17%

# Sécurité



Agressions physiques / sexuelles

0



Cambriolages

0



Vols / dégradations

0



Stupéfiants

0

## Evolution du nombre d'infractions



## Pour comparer

(en proportion du nombre d'habitants)



Sources : Bases statistiques communale, départementale et régionale de la délinquance enregistrée par la police et la gendarmerie nationales selon les dernières parutions officielles de 2025 portant sur l'année 2024 ([data.gouv](https://data.gouv.fr)).

Agressions physiques / sexuelles : Violences sexuelles, coups et blessures volontaires intrafamiliaux, coups et blessures volontaires, autres coups, blessures volontaires et vols violents sans arme.

Cambriolages : Cambriolages de logements.

Vols : Vols avec armes, vols d'accessoires sur véhicules, vols dans les véhicules, vols de véhicules, vols sans violence contre des personnes, destructions, dégradations volontaires et escroqueries.

Stupéfiants : Trafic de stupéfiants dont (AFD) et usage de stupéfiants.

# Services à la population



## Commerce

Hypermarché	X <u>Buire</u> 21km
Supermarché	X <u>Marle</u> 6km
Superette	X <u>Marle</u> 7km
Boulangerie	X <u>Marle</u> 7km
Boucherie	X <u>Vervins</u> 7km
Restaurant	X <u>Gercy</u> 4km
Garage	X <u>Rogny</u> 4km
Station-service	X <u>Vervins</u> 7km
Banque	X <u>Vervins</u> 7km
La poste	X <u>Chevennes</u> 6km
Coiffeur	<b>1</b>
Tabac	X <u>Crécy-sur-Serre</u> 18km
Bars / discothèque	X <u>Lugny</u> 2km
Bibliothèque	X <u>Laon</u> 31km
Cinéma	X <u>Guise</u> 17km
Vétérinaire	X <u>Vervins</u> 7km



## Santé

Pharmacie	X <u>Marle</u> 7km
Hôpital	X <u>Vervins</u> 7km
Laboratoire d'analyses médicales	X <u>Guise</u> 17km
Etablissement pour handicapé	X <u>Vervins</u> 7km
EHPA	X <u>La Vallée-au-Blé</u> 7km
Médecin	X <u>Vervins</u> 7km
Dentiste	X <u>Vervins</u> 7km
Chirurgien	X <u>Guise</u> 18km
Dermatologue	X <u>Vervins</u> 7km
Anesthésiste	X <u>Wignehies</u> 28km
Gastro-entérologue	X <u>Wignehies</u> 29km
Gynécologue	X <u>Vervins</u> 8km
Cancérologue	X <u>Saint-Quentin</u> 37km
Neurologue	X <u>Origny-Sainte-Benoite</u> 23km
Ophtalmologue	X <u>Wignehies</u> 29km
ORL	X <u>Wignehies</u> 29km
Cardiologue	X <u>Wignehies</u> 29km
Pédiatre	X <u>Laon</u> 29km
Pneumologue	X <u>Wignehies</u> 29km
Psychologue	X <u>Guise</u> 18km
Radiologue	X <u>Le Nouvion-en-Thiérache</u> 24km
Rhumatologue	X <u>Laon</u> 30km
Sage-femme	X <u>Marly-Gomont</u> 12km



## Éducation

Crèche	X <u>Marle</u> 7km
Ecole maternelle Public	X <u>Lemé</u> 6km
Ecole maternelle Privé	X <u>Fismes</u> 55km
Ecole primaire Public	<b>1</b>
Ecole primaire Privé	X <u>Fontaine-lès-Vervins</u> 8km
Collège Public	X <u>Marle</u> 8km
Collège Privé	X <u>Fontaine-lès-Vervins</u> 8km
Lycée Public	X <u>Fontaine-lès-Vervins</u> 6km
Lycée Privé	X <u>Vervins</u> 7km

Sources : Base Sirene des entreprises et de leurs établissements selon les dernières parutions officielles de 2025 portant sur l'année 2024 ([data.gouv](https://data.gouv.fr)). Liste, localisation et tarifs des professionnels de santé selon les dernières parutions officielles de 2025 portant sur l'année 2024 ([opendatasoft](https://opendatasoft.com)) et FINISS Extraction du Fichier des établissements selon les dernières parutions officielles de 2025 portant sur l'année 2024 ([data.gouv](https://data.gouv.fr)). Adresse et géolocalisation des établissements d'enseignement du premier et second degrés selon les dernières parutions officielles de 2025 portant sur l'année 2024 ([data.education.gouv](https://data.education.gouv.fr))

## Villes autour de Saint-Gobert

Ville	Habitants	Superficie	Pop densité	Pop active	Taux chômage	Revenu moyen	Prix immobilier
Rougeries (1 avis)	200	4 km <sup>2</sup>	50 h/km <sup>2</sup>	50.5%	10.5%	19 800 €/an	787 €/m <sup>2</sup>
Franqueville	106	3 km <sup>2</sup>	35 h/km <sup>2</sup>	50%	6.6%	20 060 €/an	830 €/m <sup>2</sup>
Lugny	110	4 km <sup>2</sup>	28 h/km <sup>2</sup>	49.1%	10.9%	20 060 €/an	642 €/m <sup>2</sup>
Voharies	70	3 km <sup>2</sup>	23 h/km <sup>2</sup>	48.6%	8.6%	NC	NC
Saint-Pierre-lès-Franqueville	39	7 km <sup>2</sup>	6 h/km <sup>2</sup>	48.7%	7.7%	NC	646 €/m <sup>2</sup>
Marfontaine	83	9 km <sup>2</sup>	9 h/km <sup>2</sup>	39.8%	7.2%	NC	1 093 €/m <sup>2</sup>
Houry	57	3 km <sup>2</sup>	19 h/km <sup>2</sup>	54.4%	10.5%	NC	605 €/m <sup>2</sup>
Rogny	95	5 km <sup>2</sup>	19 h/km <sup>2</sup>	53.7%	9.5%	NC	649 €/m <sup>2</sup>
Voulpaix (1 avis)	348	11 km <sup>2</sup>	32 h/km <sup>2</sup>	42%	6%	20 680 €/an	421 €/m <sup>2</sup>
Gercy	258	6 km <sup>2</sup>	43 h/km <sup>2</sup>	45.3%	3.5%	22 290 €/an	570 €/m <sup>2</sup>
Prisces	94	6 km <sup>2</sup>	16 h/km <sup>2</sup>	45.7%	9.6%	NC	572 €/m <sup>2</sup>
Berlancourt	85	5 km <sup>2</sup>	17 h/km <sup>2</sup>	47.1%	4.7%	NC	1 625 €/m <sup>2</sup>
Gronard	56	7 km <sup>2</sup>	8 h/km <sup>2</sup>	51.8%	7.1%	NC	714 €/m <sup>2</sup>
Lemé	409	11 km <sup>2</sup>	37 h/km <sup>2</sup>	42.5%	5.1%	19 550 €/an	755 €/m <sup>2</sup>
Haution	131	9 km <sup>2</sup>	15 h/km <sup>2</sup>	46.6%	4.6%	19 340 €/an	777 €/m <sup>2</sup>

bien-dans-ma-ville.fr



# **Vous aimez votre ville ? Notez-la !**

Et faites-nous part de vos remarques constructives



Avec

**BIEN** dans ma **VILLE** 