



Version web

# Ville de Saint-Gilles- Vieux-Marché

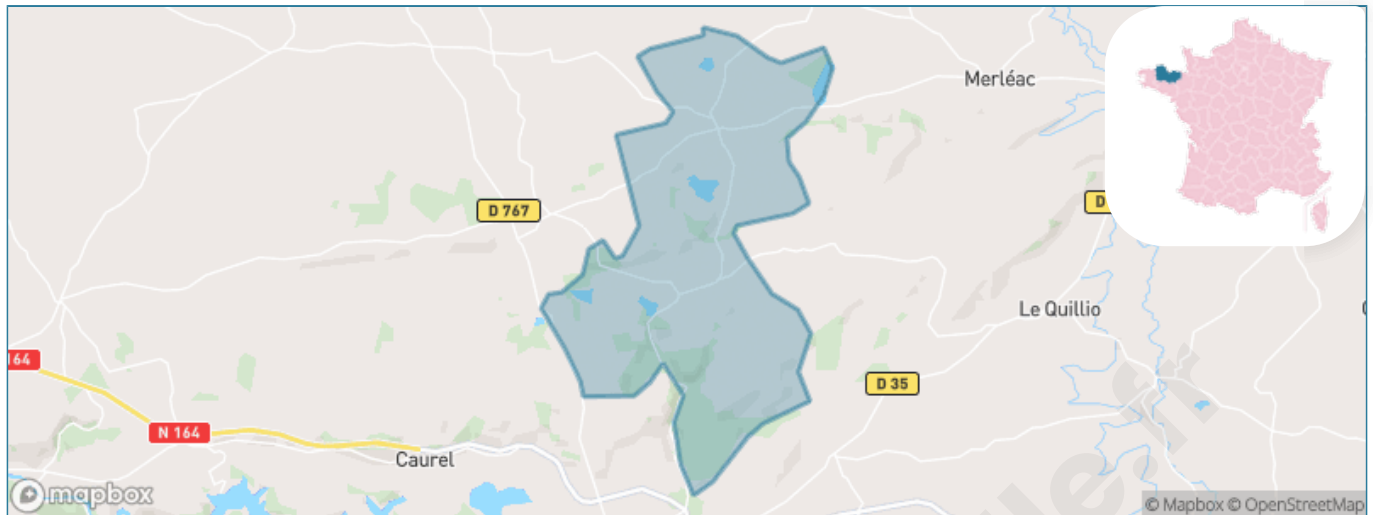
Présenté par

**BIEN** dans  
ma **VILLE** 

# Sommaire

Situation géographique .....	3
Statistiques sur la population .....	4
Evolution du nombre d'habitants .....	4
Tranche d'âge .....	5
0-14 ans .....	5
15-29 ans .....	5
30-44 ans .....	5
45-59 ans .....	5
60-74 ans .....	5
75-89 ans .....	5
90 ans et + .....	5
Activité professionnelle .....	5
Agriculteurs .....	5
Artisans, Commerçants .....	5
Cadres et sup. ....	5
Professions intermédiaires .....	5
Employé .....	5
Ouvrier .....	5
Retraité .....	5
Autres .....	5
Niveau de diplôme .....	6
Sans diplôme ou CEP .....	6
Brevet, BEPC, DNB .....	6
CAP-BEP ou équivalent .....	6
BAC ou équivalent .....	6
BAC+2 .....	6
BAC+3 ou +4 .....	6
BAC+5 ou plus .....	6
Composition des ménages .....	6
Couple sans enfant .....	6
Couple avec enfant(s) .....	6
Famille monoparentale .....	6
Colocation / Autre .....	6
Personnes seules .....	6
Profils électoraux .....	7
Premier tour .....	7
Sécurité .....	8
Evolution du nombre d'infractions .....	8
Pour comparer .....	9
Services à la population .....	10
Commerce .....	10
Éducation .....	10
Villes autour de Saint-Gilles-Vieux-Marché .....	12

# Situation géographique



## i Informations clés

- **Région** : Bretagne
- **Département** : Côtes-d'armor
- **Code postal** : 22530
- **Superficie** : 22 km<sup>2</sup>



**Côtes d'Armor**  
le Département 

# Statistiques sur la population



Nombre d'habitants

**307**



Age moyen

**47 ans**



Pop active

**47.2%**



Taux chômage

**2.5%**



Pop densité

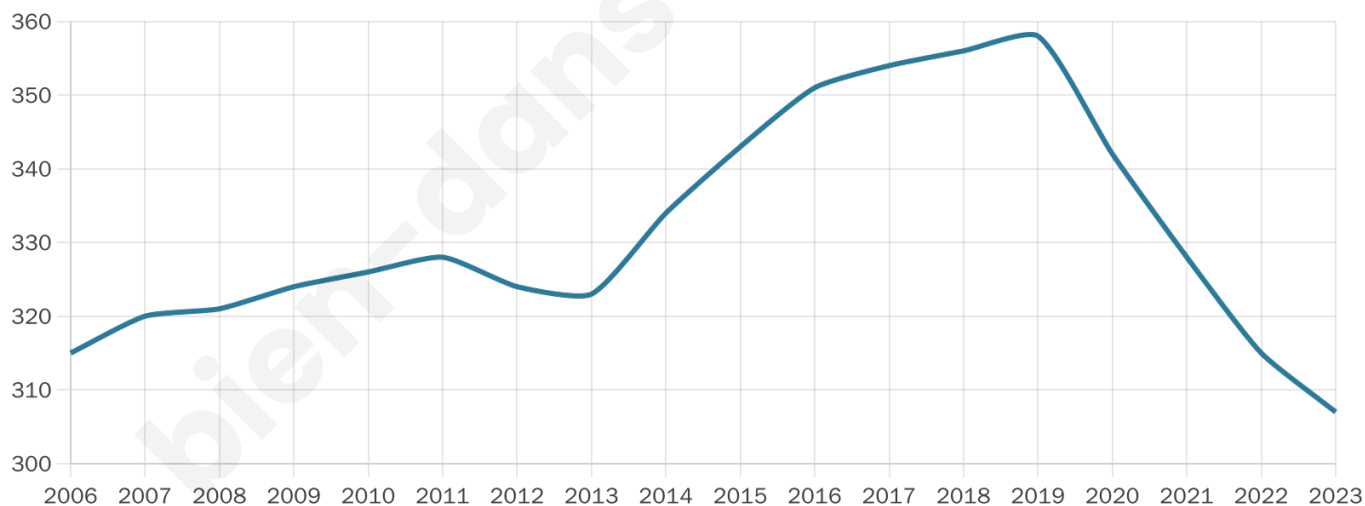
**14 h/km<sup>2</sup>**



Revenu moyen

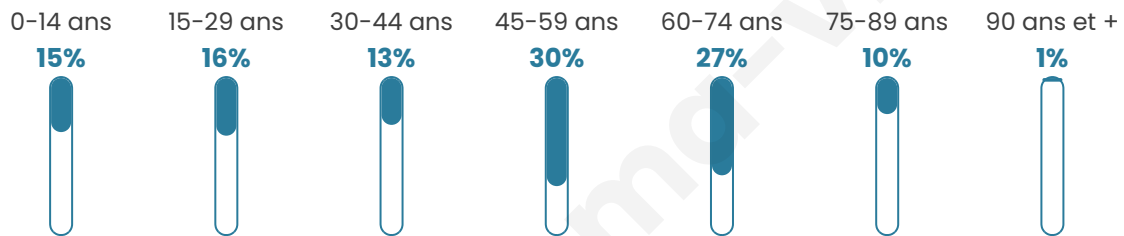
**21 550 €/an**

## Evolution du nombre d'habitants

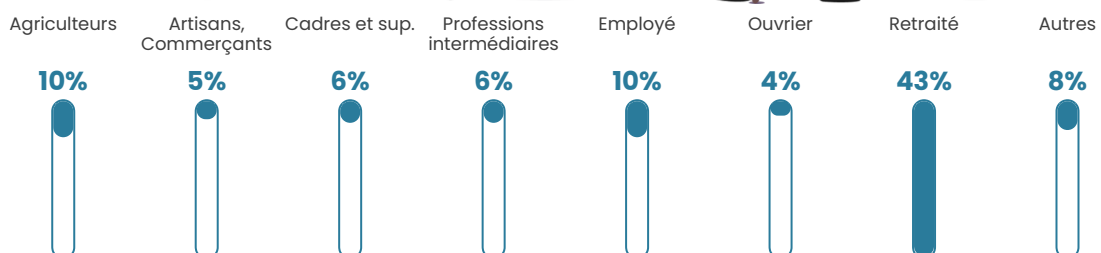


Sources : Institut national de la statistique et des études économiques (insee) selon Les dernières parutions officielles de 2024 portant sur les années 2020, 2021 et 2022.


## Tranche d'âge




## Activité professionnelle



## Niveau de diplôme















## Composition des ménages



# Profils électoraux



## Premier tour

	Emmanuel MACRON	36.36 %
	Marine LE PEN	16.36 %
	Jean-Luc MÉLENCHON	15.45 %
	Valérie PÉCRESSÉ	10.00 %
	Yannick JADOT	5.91 %
	Éric ZEMMOUR	4.09 %
	Jean LASSALLE	3.64 %
	Fabien ROUSSEL	3.18 %
	Philippe POUTOU	2.27 %
	Nathalie ARTHAUD	1.36 %
	Nicolas DUPONT-AIGNAN	1.36 %
	Anne HIDALGO	0.00 %

### 281 inscrits

Participation : 79.36%  
Votes blancs : 1.35%  
Votes nuls : 0.00%

## Second tour

	Emmanuel MACRON	69,9 %
	Marine LE PEN	30,1 %

### 282 inscrits

Participation : 79.08%  
Votes blancs : 9.87%  
Votes nuls : 2.24%

# Sécurité



Agressions physiques / sexuelles

0



Cambriolages

0



Vols / dégradations

0



Stupéfiants

0

## Evolution du nombre d'infractions



## Pour comparer

(en proportion du nombre d'habitants)

■ Ville ■ Département ■ Région



Sources : Bases statistiques communale, départementale et régionale de la délinquance enregistrée par la police et la gendarmerie nationales selon les dernières parutions officielles de 2025 portant sur l'année 2024 ([data.gouv](https://data.gouv.fr)).

Agressions physiques / sexuelles : Violences sexuelles, coups et blessures volontaires intrafamiliaux, coups et blessures volontaires, autres coups, blessures volontaires et vols violents sans arme.

Cambriolages : Cambriolages de logements.

Vols : Vols avec armes, vols d'accessoires sur véhicules, vols dans les véhicules, vols de véhicules, vols sans violence contre des personnes, destructions, dégradations volontaires et escroqueries.

Stupéfiants : Trafic de stupéfiants dont (AFD) et usage de stupéfiants.

# Services à la population



## Commerce

Hypermarché	X <u>Arcisses</u> 17km
Supermarché	X <u>Thiron-Gardais</u> 8km
Superette	X <u>Luigny</u> 0km
Boulangerie	X <u>La Croix-du-Perche</u> 3km
Boucherie	X <u>Beaumont-les-Autels</u> 5km
Restaurant	X <u>Luigny</u> 0km
Garage	X <u>Luigny</u> 0km
Station-service	X <u>Frazé</u> 6km
Banque	X <u>Beaumont-les-Autels</u> 5km
La poste	X <u>Argenvilliers</u> 6km
Coiffeur	X <u>La Croix-du-Perche</u> 4km
Tabac	X <u>Brou</u> 11km
Bars / discothèque	X <u>Miermaigne</u> 4km
Bibliothèque	X <u>Champrond-en-Gâtine</u> 18km
Cinéma	X <u>Nogent-le-Rotrou</u> 18km
Vétérinaire	X <u>Argenvilliers</u> 6km



## Santé

Pharmacie	X <u>Beaumont-les-Autels</u> 5km
Hôpital	X <u>Nogent-le-Rotrou</u> 16km
Laboratoire d'analyses médicales	X <u>Brou</u> 11km
Etablissement pour handicapé	X <u>Nogent-le-Rotrou</u> 17km
EHPA	X <u>Thiron-Gardais</u> 8km
Médecin	X <u>Beaumont-les-Autels</u> 5km
Dentiste	X <u>Luigny</u> 0km
Chirurgien	X <u>Mainvilliers</u> 39km
Dermatologue	X <u>Nogent-le-Rotrou</u> 17km
Anesthésiste	X <u>La Bazoche-Gouet</u> 13km
Gastro-entérologue	X <u>Nogent-le-Rotrou</u> 18km
Gynécologue	X <u>Nogent-le-Rotrou</u> 17km
Cancérologue	X <u>Mainvilliers</u> 39km
Neurologue	X <u>Baillois</u> 32km
Ophtalmologue	X <u>Brou</u> 11km
ORL	X <u>Brou</u> 12km
Cardiologue	X <u>Châteaudun</u> 30km
Pédiatre	X <u>Perche en Nocé</u> 30km
Pneumologue	X <u>Châteaudun</u> 31km
Psychologue	X <u>Châteaudun</u> 30km
Radiologue	X <u>Châteaudun</u> 30km
Rhumatologue	X <u>Bretoncelles</u> 23km
Sage-femme	X <u>La Loupe</u> 25km



## Éducation

Crèche	X <u>Happonvilliers</u> 11km
Ecole maternelle Public	X <u>Thiron-Gardais</u> 8km
Ecole maternelle Privé	X <u>Pontgouin</u> 28km
Ecole primaire Public	X <u>Argenvilliers</u> 5km
Ecole primaire Privé	X <u>Brou</u> 11km
Collège Public	X <u>Brou</u> 11km
Collège Privé	X <u>Brou</u> 11km
Lycée Public	X <u>Nogent-le-Rotrou</u> 18km
Lycée Privé	X <u>Nogent-le-Rotrou</u> 18km

Sources : Base Sirene des entreprises et de leurs établissements selon les dernières parutions officielles de 2025 portant sur l'année 2024 ([data.gouv](#)). Liste, localisation et tarifs des professionnels de santé selon les dernières parutions officielles de 2025 portant sur l'année

2024 ([opendatasoft](#)) et FINISS Extraction du Fichier des établissements selon les dernières parutions officielles de 2025 portant sur l'année 2024 ([data.gouv](#)). Adresse et géolocalisation des établissements d'enseignement du premier et second degrés selon les dernières parutions officielles de 2025 portant sur l'année 2024 ([data.education.gouv](#))

bien-dans-ma-ville.fr

## Villes autour de Saint-Gilles-Vieux-Marché

Ville	Habitants	Superficie	Pop densité	Pop active	Taux chômage	Revenu moyen	Prix immobilier
Luigny (4 avis)	430	15 km <sup>2</sup>	29 h/km <sup>2</sup>	42.6%	7.4%	21 480 €/an	1 090 €/m <sup>2</sup>
La Croix-du-Perche	147	12 km <sup>2</sup>	12 h/km <sup>2</sup>	45.6%	4.8%	22 770 €/an	1 238 €/m <sup>2</sup>
Miermaigne	164	10 km <sup>2</sup>	16 h/km <sup>2</sup>	43.9%	3.7%	22 280 €/an	901 €/m <sup>2</sup>
Moulhard	139	11 km <sup>2</sup>	13 h/km <sup>2</sup>	48.9%	2.9%	23 490 €/an	1 014 €/m <sup>2</sup>
Beaumont-les-Autels	438	21 km <sup>2</sup>	21 h/km <sup>2</sup>	44.7%	4.6%	21 830 €/an	949 €/m <sup>2</sup>
Frazé	482	27 km <sup>2</sup>	18 h/km <sup>2</sup>	45.2%	4.4%	22 040 €/an	999 €/m <sup>2</sup>
Argenvilliers (1 avis)	310	18 km <sup>2</sup>	17 h/km <sup>2</sup>	45.8%	5.2%	22 810 €/an	1 110 €/m <sup>2</sup>
Chassant	299	4 km <sup>2</sup>	75 h/km <sup>2</sup>	46.2%	5.7%	21 440 €/an	990 €/m <sup>2</sup>
Unverre (1 avis)	1 203	62 km <sup>2</sup>	19 h/km <sup>2</sup>	47.4%	3.7%	23 420 €/an	1 081 €/m <sup>2</sup>
Dampierre-sous-Brou	443	14 km <sup>2</sup>	32 h/km <sup>2</sup>	42%	2.3%	21 830 €/an	1 191 €/m <sup>2</sup>
Les Autels-Villevillon	106	10 km <sup>2</sup>	11 h/km <sup>2</sup>	52.8%	2.8%	20 090 €/an	911 €/m <sup>2</sup>
Charbonnières	263	20 km <sup>2</sup>	13 h/km <sup>2</sup>	43%	5.7%	22 020 €/an	1 255 €/m <sup>2</sup>
Vichères	289	12 km <sup>2</sup>	24 h/km <sup>2</sup>	45%	4.8%	22 370 €/an	1 740 €/m <sup>2</sup>
Béthonvilliers	132	12 km <sup>2</sup>	11 h/km <sup>2</sup>	43.9%	3.8%	NC	1 238 €/m <sup>2</sup>
Combres	547	14 km <sup>2</sup>	39 h/km <sup>2</sup>	39.3%	4%	21 870 €/an	1 361 €/m <sup>2</sup>

bien-dans-ma-ville.fr



# Vous aimez votre ville ? Notez-la !

Et faites-nous part de vos remarques constructives



Avec

**BIEN** dans ma **VILLE** 