



Version web

Ville de Saint-Gilles- Pligeaux

Présenté par

BIEN dans
ma **VILLE** 

Sommaire

Situation géographique	3
Statistiques sur la population	4
Evolution du nombre d'habitants	4
Tranche d'âge	5
0-14 ans	5
15-29 ans	5
30-44 ans	5
45-59 ans	5
60-74 ans	5
75-89 ans	5
90 ans et +	5
Activité professionnelle	5
Agriculteurs	5
Artisans, Commerçants	5
Cadres et sup.	5
Professions intermédiaires	5
Employé	5
Ouvrier	5
Retraité	5
Autres	5
Niveau de diplôme	6
Sans diplôme ou CEP	6
Brevet, BEPC, DNB	6
CAP-BEP ou équivalent	6
BAC ou équivalent	6
BAC+2	6
BAC+3 ou +4	6
BAC+5 ou plus	6
Composition des ménages	6
Couple sans enfant	6
Couple avec enfant(s)	6
Famille monoparentale	6
Colocation / Autre	6
Personnes seules	6
Profils électoraux	7
Premier tour	7
Sécurité	8
Evolution du nombre d'infractions	8
Pour comparer	9
Services à la population	10
Commerce	10
Éducation	10
Villes autour de Saint-Gilles-Pligeaux	11

Situation géographique



i Informations clés

- **Région :** Bretagne
- **Département :** Côtes-d'armor
- **Code postal :** 22480
- **Superficie :** 19 km²



Côtes d'Armor
le Département 

Statistiques sur la population



Nombre d'habitants

307



Age moyen

46 ans



Pop active

39.1%



Taux chômage

8.9%



Pop densité

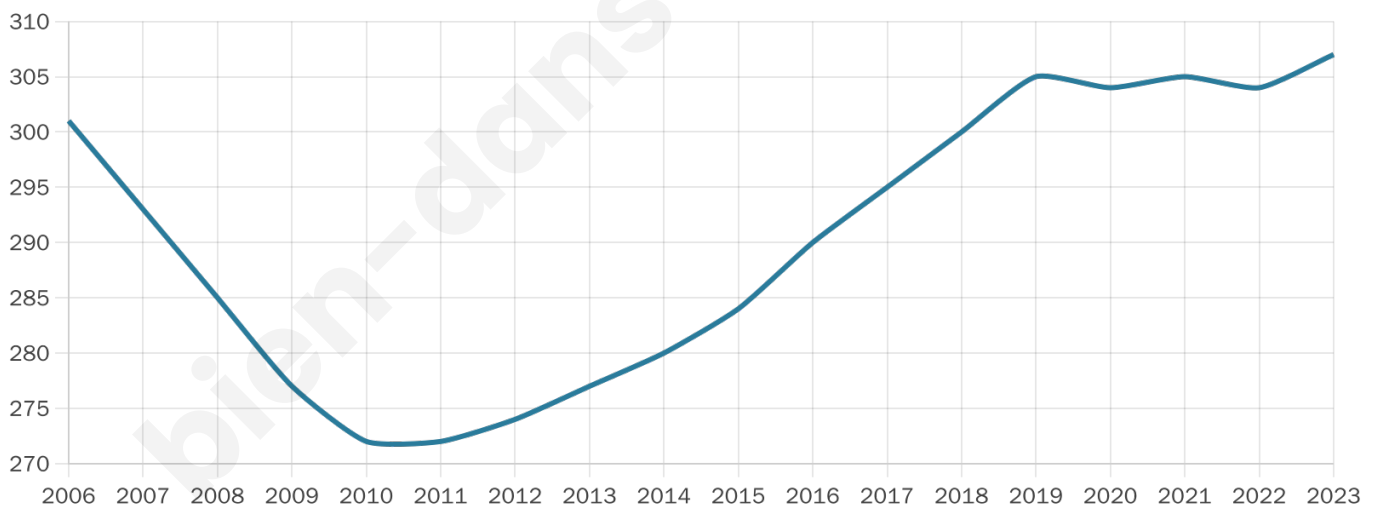
16 h/km²



Revenu moyen

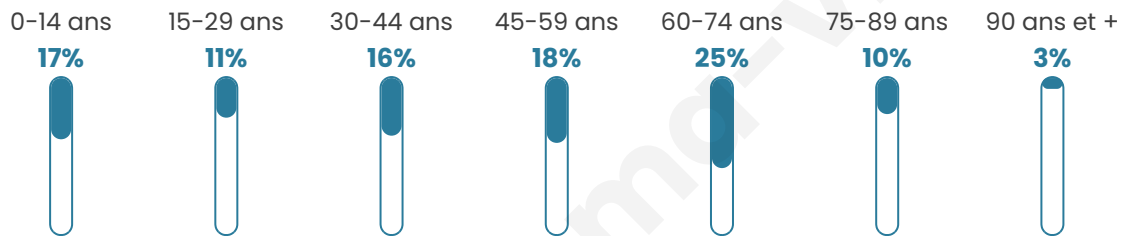
18 720 €/an

Evolution du nombre d'habitants

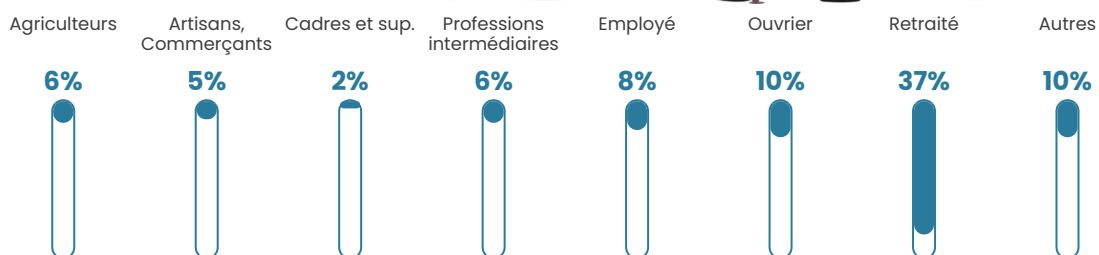


Sources : Institut national de la statistique et des études économiques (insee) selon Les dernières parutions officielles de 2024 portant sur les années 2020, 2021 et 2022.


Tranche d'âge




Activité professionnelle



Niveau de diplôme














Composition des ménages



Profils électoraux

Premier tour

	Marine LE PEN	28.49 %
	Emmanuel MACRON	27.33 %
	Jean-Luc MÉLENCHON	13.95 %
	Jean LASSALLE	8.72 %
	Yannick JADOT	4.65 %
	Valérie PÉCRESSE	4.65 %
	Nicolas DUPONT-AIGNAN	4.07 %
	Éric ZEMMOUR	3.49 %
	Fabien ROUSSEL	2.33 %
	Philippe POUTOU	1.74 %
	Nathalie ARTHAUD	0.58 %
	Anne HIDALGO	0.00 %



215 inscrits

Participation : 80.47%

Votes blancs : 0.58%

Votes nuls : 0.00%

Second tour

	Emmanuel MACRON	51,63 %
	Marine LE PEN	48,37 %

215 inscrits

Participation : 80%

Votes blancs : 8.14%

Votes nuls : 2.91%

Sécurité



Agressions physiques / sexuelles

0



Cambriolages

0



Vols / dégradations

0



Stupéfiants

0

Evolution du nombre d'infractions



Pour comparer

(en proportion du nombre d'habitants)

■ Ville ■ Département ■ Région



Sources : Bases statistiques communale, départementale et régionale de la délinquance enregistrée par la police et la gendarmerie nationales selon les dernières parutions officielles de 2025 portant sur l'année 2024 ([data.gouv](https://data.gouv.fr)).

Agressions physiques / sexuelles : Violences sexuelles, coups et blessures volontaires intrafamiliaux, coups et blessures volontaires, autres coups, blessures volontaires et vols violents sans arme.

Cambriolages : Cambriolages de logements.

Vols : Vols avec armes, vols d'accessoires sur véhicules, vols dans les véhicules, vols de véhicules, vols sans violence contre des personnes, destructions, dégradations volontaires et escroqueries.

Stupéfiants : Trafic de stupéfiants dont (AFD) et usage de stupéfiants.

Services à la population



Commerce

Hypermarché	X Saint-Brandan 15km
Supermarché	X Corlay 8km
Superette	X Saint-Connan 4km
Boulangerie	X Plésidy 8km
Boucherie	X Le Haut-Corlay 7km
Restaurant	X Saint-Connan 4km
Garage	X Kerpert 5km
Station-service	X Corlay 8km
Banque	X Corlay 8km
La poste	X Le Haut-Corlay 7km
Coiffeur	X Moncaut 4km
Tabac	X Saint-Nicolas-du-Pélem 10km
Bars / discothèque	2
Bibliothèque	X Cohiniac 13km
Cinéma	X Quintin 13km
Vétérinaire	X Le Haut-Corlay 7km



Santé

Pharmacie	X Corlay 8km
Hôpital	X Quintin 13km
Laboratoire d'analyses médicales	X Quintin 14km
Etablissement pour handicapé	X Ploumagoar 18km
EHPA	X Corlay 8km
Médecin	X Corlay 8km
Dentiste	X Corlay 8km
Chirurgien	X Pabu 21km
Dermatologue	X Guingamp 20km
Anesthésiste	X Saint-Brieuc 28km
Gastro-entérologue	X Pabu 21km
Gynécologue	X Pabu 21km
Cancérologue	X Plérin 28km
Neurologue	X Saint-Brieuc 28km
Ophtalmologue	X Saint-Brieuc 27km
ORL	X Pabu 21km
Cardiologue	X Saint-Brieuc 27km
Pédiatre	X Plouguernevel 21km
Pneumologue	X Guingamp 21km
Psychologue	X Tréguieux 28km
Radiologue	X Châtelaudren-Plouagat 19km
Rhumatologue	X Péderneac 28km
Sage-femme	X Quintin 13km



Éducation

Crèche	1
Ecole maternelle Public	1
Ecole maternelle Privé	X Landivisiau 74km
Ecole primaire Public	X Kerpert 4km
Ecole primaire Privé	X Corlay 8km
Collège Public	X Saint-Nicolas-du-Pélem 10km
Collège Privé	X Plésidy 8km
Lycée Public	X Quintin 13km
Lycée Privé	X Quintin 13km

Sources : Base Sirene des entreprises et de leurs établissements selon les dernières parutions officielles de 2025 portant sur l'année 2024 ([data.gouv](#)). Liste, localisation et tarifs des professionnels de santé selon les dernières parutions officielles de 2025 portant sur l'année 2024 ([opendatasoft](#)) et FINISS Extraction du Fichier des établissements selon les dernières parutions officielles de 2025 portant sur l'année 2024 ([data.gouv](#)). Adresse et géolocalisation des établissements d'enseignement du premier et second degrés selon les dernières parutions officielles de 2025 portant sur l'année 2024 ([data.education.gouv](#))

Villes autour de Saint-Gilles-Pligeaux

Ville	Habitants	Superficie	Pop densité	Pop active	Taux chômage	Revenu moyen	Prix immobilier
Kerpert	268	21 km ²	13 h/km ²	35.4%	6%	19 180 €/an	403 €/m ²
Saint-Connan (1 avis)	303	13 km ²	23 h/km ²	40.6%	5.3%	17 840 €/an	1 179 €/m ²
Senven-Léhart	235	12 km ²	20 h/km ²	43.8%	5.5%	21 100 €/an	785 €/m ²
Canihuel	350	32 km ²	11 h/km ²	46.9%	4.9%	19 910 €/an	562 €/m ²
Le Vieux-Bourg (1 avis)	742	25 km ²	30 h/km ²	48.2%	4.2%	21 930 €/an	1 211 €/m ²
Saint-Gildas	248	15 km ²	17 h/km ²	44%	2.4%	22 940 €/an	655 €/m ²
Corlay (1 avis)	914	13 km ²	70 h/km ²	38.8%	5.1%	20 600 €/an	849 €/m ²
Le Haut-Corlay	658	25 km ²	26 h/km ²	43.6%	4%	20 910 €/an	1 094 €/m ²
Plésidy (2 avis)	563	25 km ²	23 h/km ²	45.1%	5.5%	19 400 €/an	956 €/m ²
Saint-Bihy	267	8 km ²	33 h/km ²	46.4%	3.7%	23 180 €/an	759 €/m ²
Saint-Fiacre	210	9 km ²	23 h/km ²	42.4%	5.2%	21 870 €/an	899 €/m ²
Saint-Nicolas-du-Pélem	1 523	41 km ²	37 h/km ²	41.2%	5.3%	20 940 €/an	874 €/m ²
Kerien	245	21 km ²	12 h/km ²	50.6%	6.9%	18 460 €/an	597 €/m ²
Le Leslay	152	5 km ²	30 h/km ²	51.3%	5.9%	19 930 €/an	1 376 €/m ²
La Harmoye	386	17 km ²	23 h/km ²	49.2%	6%	21 700 €/an	1 045 €/m ²

bien-dans-ma-ville.fr



Vous aimez votre ville ? Notez-la !

Et faites-nous part de vos remarques constructives



Avec

BIEN dans
ma **VILLE** 