



Version web

Ville de Saint-Gilles-des-Marais

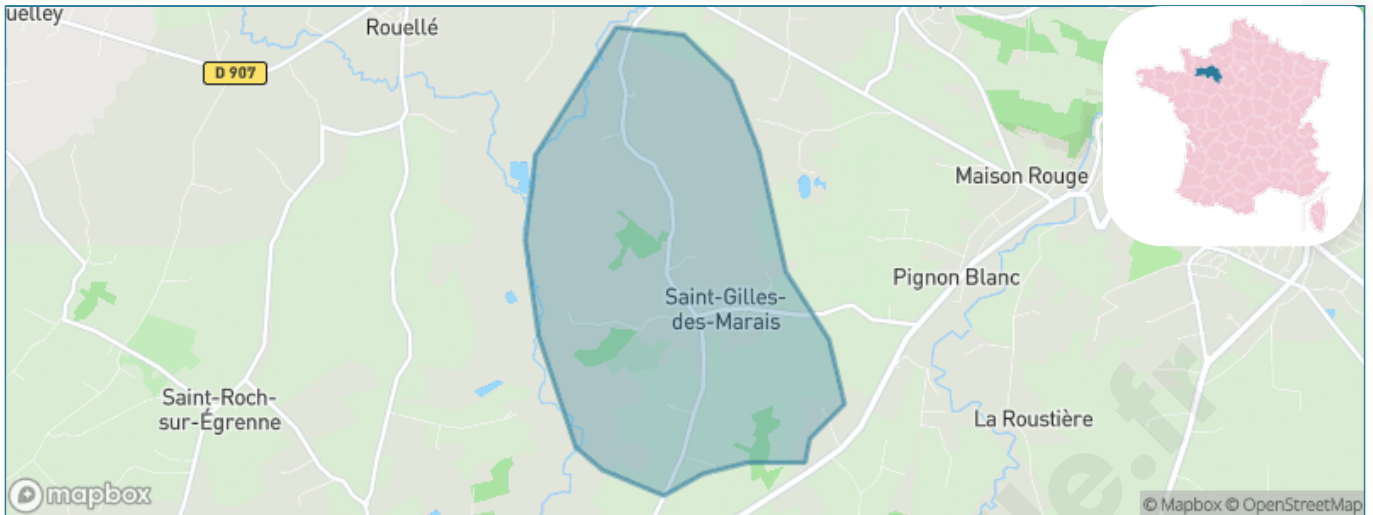
Présenté par

BIEN dans ma **VILLE** 

Sommaire

Situation géographique	3
Statistiques sur la population	4
Evolution du nombre d'habitants	4
Tranche d'âge	5
0-14 ans	5
15-29 ans	5
30-44 ans	5
45-59 ans	5
60-74 ans	5
75-89 ans	5
90 ans et +	5
Activité professionnelle	5
Agriculteurs	5
Artisans, Commerçants	5
Cadres et sup.	5
Professions intermédiaires	5
Employé	5
Ouvrier	5
Retraité	5
Autres	5
Niveau de diplôme	6
Sans diplôme ou CEP	6
Brevet, BEPC, DNB	6
CAP-BEP ou équivalent	6
BAC ou équivalent	6
BAC+2	6
BAC+3 ou +4	6
BAC+5 ou plus	6
Composition des ménages	6
Couple sans enfant	6
Couple avec enfant(s)	6
Famille monoparentale	6
Colocation / Autre	6
Personnes seules	6
Profils électoraux	7
Premier tour	7
Sécurité	8
Evolution du nombre d'infractions	8
Pour comparer	9
Services à la population	10
Commerce	10
Éducation	10
Villes autour de Saint-Gilles-des-Marais	11

Situation géographique



i Informations clés

- **Région** : Normandie
- **Département** : Orne
- **Code postal** : 61700
- **Superficie** : 5 km²



Statistiques sur la population



Nombre d'habitants

106



Age moyen

40 ans



Pop active

56.6%



Taux chômage

2.8%



Pop densité

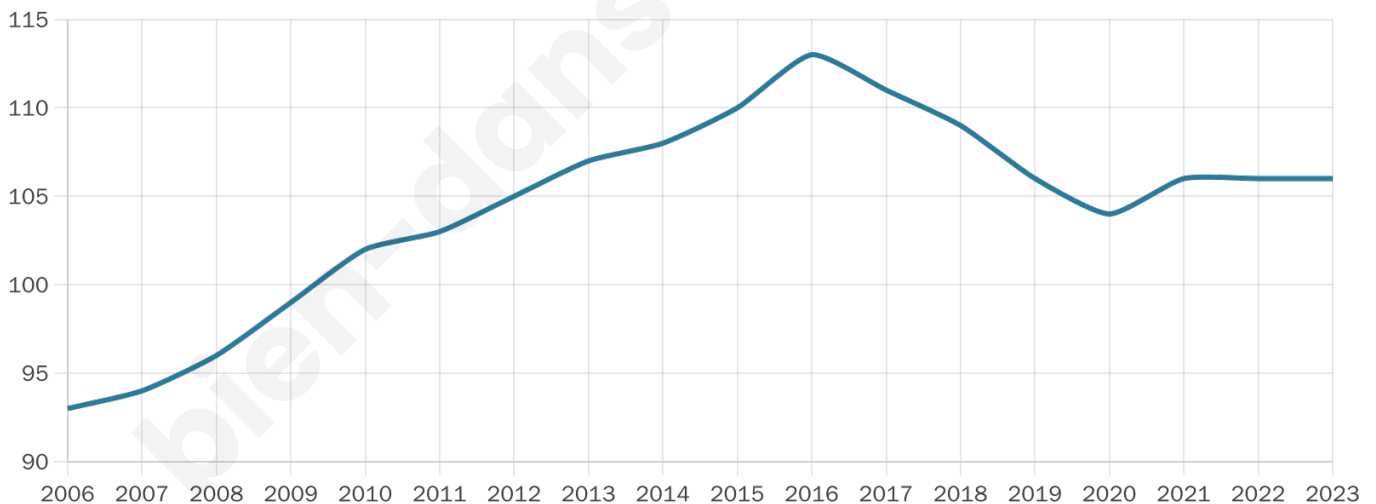
21 h/km²



Revenu moyen

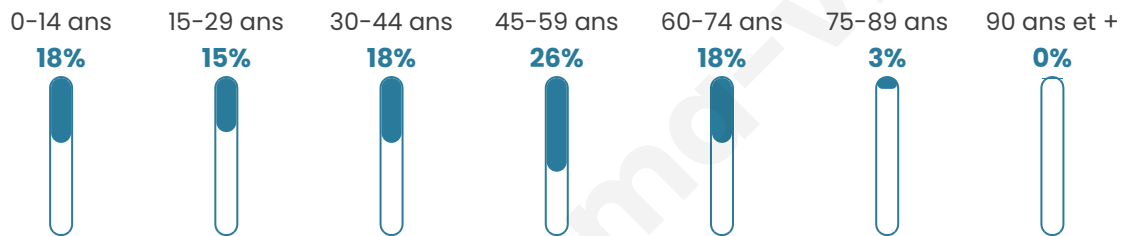
20 070 €/an

Evolution du nombre d'habitants

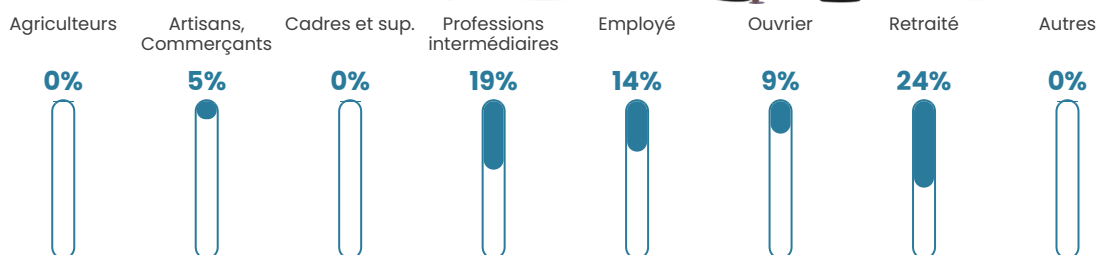


Sources : Institut national de la statistique et des études économiques (insee) selon Les dernières parutions officielles de 2024 portant sur les années 2020, 2021 et 2022.


Tranche d'âge




Activité professionnelle



Niveau de diplôme















Composition des ménages



Profils électoraux

Premier tour

	Marine LE PEN	45.83 %
	Emmanuel MACRON	30.56 %
	Jean-Luc MÉLENCHON	5.56 %
	Éric ZEMMOUR	4.17 %
	Yannick JADOT	4.17 %
	Nicolas DUPONT-AIGNAN	4.17 %
	Jean LASSALLE	2.78 %
	Nathalie ARTHAUD	1.39 %
	Fabien ROUSSEL	1.39 %
	Anne HIDALGO	0.00 %
	Valérie PÉCRESSE	0.00 %
	Philippe POUTOU	0.00 %



89 inscrits

Participation : 84.27%

Votes blancs : 2.67%

Votes nuls : 1.33%

Second tour

	Emmanuel MACRON	40,26 %
	Marine LE PEN	59,74 %

89 inscrits

Participation : 91.01%

Votes blancs : 4.94%

Votes nuls : 0%

Sécurité



Agressions physiques / sexuelles

0



Cambriolages

0



Vols / dégradations

0



Stupéfiants

0

Evolution du nombre d'infractions



Pour comparer

(en proportion du nombre d'habitants)



Sources : Bases statistiques communale, départementale et régionale de la délinquance enregistrée par la police et la gendarmerie nationales selon les dernières parutions officielles de 2025 portant sur l'année 2024 ([data.gouv](https://data.gouv.fr)).

Agressions physiques / sexuelles : Violences sexuelles, coups et blessures volontaires intrafamiliaux, coups et blessures volontaires, autres coups, blessures volontaires et vols violents sans arme.

Cambriolages : Cambriolages de logements.

Vols : Vols avec armes, vols d'accessoires sur véhicules, vols dans les véhicules, vols de véhicules, vols sans violence contre des personnes, destructions, dégradations volontaires et escroqueries.

Stupéfiants : Trafic de stupéfiants dont (AFD) et usage de stupéfiants.

Services à la population



Commerce

Hypermarché	X Flers 20km
Supermarché	X Domfront en Poiraise 3km
Superette	X Domfront en Poiraise 2km
Boulangerie	X Domfront en Poiraise 3km
Boucherie	X Saint-Mars-d'Égrenne 4km
Restaurant	X Domfront en Poiraise 2km
Garage	X Domfront en Poiraise 2km
Station-service	X Domfront en Poiraise 3km
Banque	X Domfront en Poiraise 3km
La poste	X Domfront en Poiraise 4km
Coiffeur	X Domfront en Poiraise 3km
Tabac	X Le Châtelier 13km
Bars / discothèque	X Domfront en Poiraise 3km
Bibliothèque	X Saint-Hilaire-du-Harcouët 30km
Cinéma	X Flers 20km
Vétérinaire	X Domfront en Poiraise 3km



Santé

Pharmacie	X Domfront en Poiraise 3km
Hôpital	X Domfront en Poiraise 2km
Laboratoire d'analyses médicales	X Domfront en Poiraise 3km
Etablissement pour handicapé	X Domfront en Poiraise 3km
EHPA	X Domfront en Poiraise 2km
Médecin	X Domfront en Poiraise 3km
Dentiste	X Domfront en Poiraise 3km
Chirurgien	X Flers 20km
Dermatologue	X Bagnoles de l'Orne Normandie 19km
Anesthésiste	X Fougerolles-du-Plessis 25km
Gastro-entérologue	X Saint-Georges-de-Reintembault 44km
Gynécologue	X Flers 20km
Cancérologue	X Avranches 50km
Neurologue	X Saint-Georges-de-Reintembault 44km
Ophthalmologue	X Saint-Cyr-du-Bailleul 9km
ORL	X Avranches 49km
Cardiologue	X Domfront en Poiraise 2km
Pédiatre	X Saint-Georges-de-Reintembault 44km
Pneumologue	X Tinchebray-Bocage 20km
Psychologue	X Domfront en Poiraise 3km
Radiologue	X Saint-Georges-des-Groseillers 23km
Rhumatologue	X Fougères 46km
Sage-femme	X Flers 20km



Éducation

Crèche	X Saint-Georges-de-Rouelley 7km
Ecole maternelle Public	X Domfront en Poiraise 3km
Ecole maternelle Privé	X Bazougers 64km
Ecole primaire Public	X Domfront en Poiraise 3km
Ecole primaire Privé	X Domfront en Poiraise 3km
Collège Public	X Domfront en Poiraise 3km
Collège Privé	X Domfront en Poiraise 2km
Lycée Public	X Domfront en Poiraise 3km
Lycée Privé	X Flers 20km

Sources : Base Sirene des entreprises et de leurs établissements selon les dernières parutions officielles de 2025 portant sur l'année 2024 ([data.gouv](#)). Liste, localisation et tarifs des professionnels de santé selon les dernières parutions officielles de 2025 portant sur l'année 2024 ([opendatasoft](#)) et FINISS Extraction du Fichier des établissements selon les dernières parutions officielles de 2025 portant sur l'année 2024 ([data.gouv](#)). Adresse et géolocalisation des établissements d'enseignement du premier et second degrés selon les dernières parutions officielles de 2025 portant sur l'année 2024 ([data.education.gouv](#))

Villes autour de Saint-Gilles-des-Marais

Ville	Habitants	Superficie	Pop densité	Pop active	Taux chômage	Revenu moyen	Prix immobilier
Domfront en Poiraise (4 avis)	4 113	65 km ²	63 h/km ²	39.8%	3.5%	21 460 €/an	1 152 €/m ²
Torchamp	291	14 km ²	21 h/km ²	41.2%	5.5%	20 120 €/an	1 238 €/m ²
Saint-Mars-d'Égrenne (1 avis)	630	25 km ²	25 h/km ²	43.3%	3.7%	21 870 €/an	1 033 €/m ²
Saint-Brice	150	4 km ²	38 h/km ²	30%	0.7%	24 730 €/an	1 194 €/m ²
Saint-Roch-sur-Égrenne	148	12 km ²	12 h/km ²	41.2%	0%	21 690 €/an	1 579 €/m ²
Saint-Georges-de-Rouelley	515	20 km ²	26 h/km ²	46.6%	6%	19 450 €/an	857 €/m ²
Avrilly	92	5 km ²	18 h/km ²	50%	1.1%	18 710 €/an	1 011 €/m ²
Saint-Bômer-les-Forges	1 023	31 km ²	33 h/km ²	45.6%	3.1%	21 620 €/an	1 246 €/m ²
Lonlay-l'Abbaye (1 avis)	1 123	53 km ²	21 h/km ²	42.7%	3.3%	21 180 €/an	703 €/m ²
Saint-Cyr-du-Bailleul (2 avis)	345	23 km ²	15 h/km ²	44.1%	3.5%	19 980 €/an	797 €/m ²
Passais Villages (3 avis)	1 160	42 km ²	28 h/km ²	36.4%	4.4%	18 670 €/an	957 €/m ²
Perrou	299	4 km ²	75 h/km ²	34.8%	3.7%	20 170 €/an	722 €/m ²
Ceaucé	1 165	41 km ²	28 h/km ²	37.5%	2.7%	20 910 €/an	687 €/m ²
Champsecret	963	44 km ²	22 h/km ²	40.9%	3.4%	21 390 €/an	1 695 €/m ²
Dompierre	380	8 km ²	48 h/km ²	44.5%	2.9%	20 990 €/an	839 €/m ²

bien-dans-ma-ville.fr



Vous aimez votre ville ? Notez-la !

Et faites-nous part de vos remarques constructives



Avec

BIEN dans
ma **VILLE** 