



Version web

Ville de Saint-Gilles

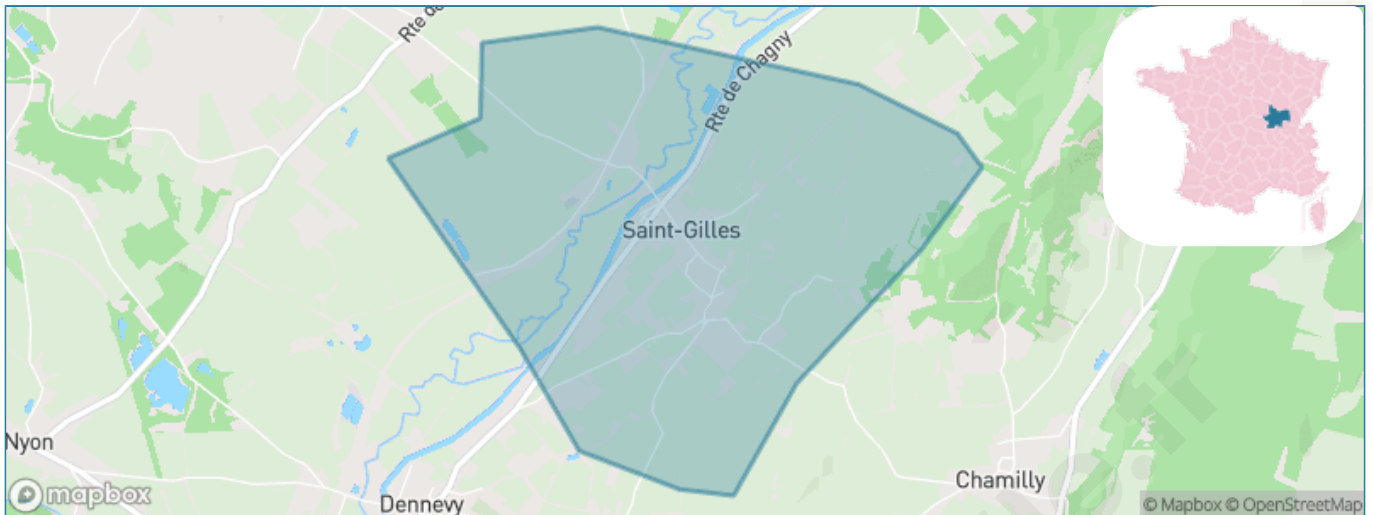
Présenté par

BIEN dans
ma **VILLE** 

Sommaire

Situation géographique	3
Statistiques sur la population	4
Evolution du nombre d'habitants	4
Tranche d'âge	5
0-14 ans	5
15-29 ans	5
30-44 ans	5
45-59 ans	5
60-74 ans	5
75-89 ans	5
90 ans et +	5
Activité professionnelle	5
Agriculteurs	5
Artisans, Commerçants	5
Cadres et sup.	5
Professions intermédiaires	5
Employé	5
Ouvrier	5
Retraité	5
Autres	5
Niveau de diplôme	6
Sans diplôme ou CEP	6
Brevet, BEPC, DNB	6
CAP-BEP ou équivalent	6
BAC ou équivalent	6
BAC+2	6
BAC+3 ou +4	6
BAC+5 ou plus	6
Composition des ménages	6
Couple sans enfant	6
Couple avec enfant(s)	6
Famille monoparentale	6
Colocation / Autre	6
Personnes seules	6
Profils électoraux	7
Premier tour	7
Sécurité	8
Evolution du nombre d'infractions	8
Pour comparer	9
Services à la population	10
Commerce	10
Éducation	10
Villes autour de Saint-Gilles	11

Situation géographique



i Informations clés

- **Région** : Bourgogne-Franche-Comté
- **Département** : Saône-et-Loire
- **Code postal** : 71510
- **Superficie** : 3 km²

RÉGION
BOURGOGNE
FRANCHE
COMTE



Statistiques sur la population



Nombre d'habitants

286



Age moyen

45 ans



Pop active

51.7%



Taux chômage

7.1%



Pop densité

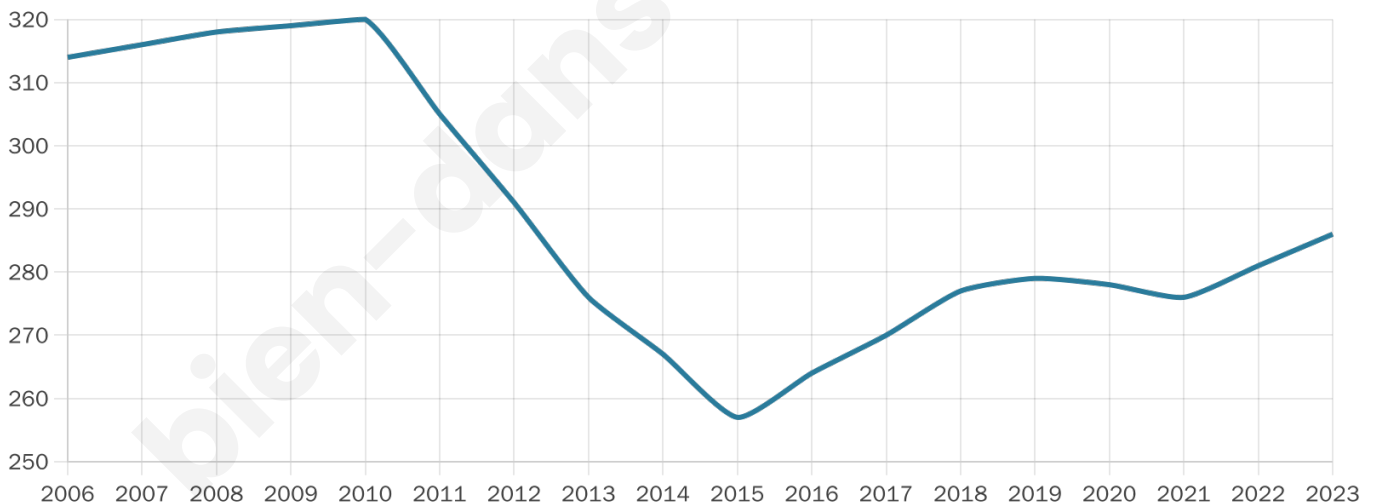
95 h/km²



Revenu moyen

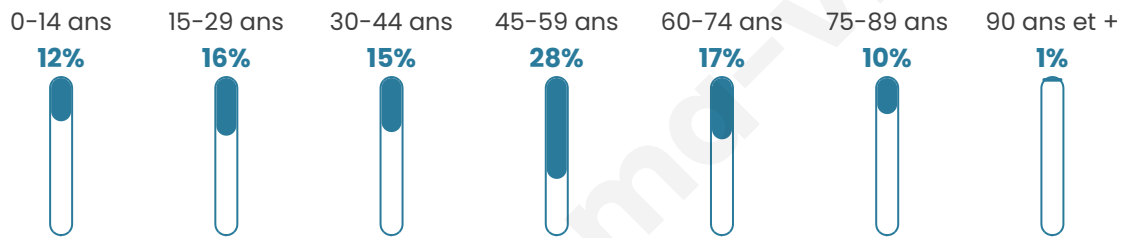
23 540 €/an

Evolution du nombre d'habitants

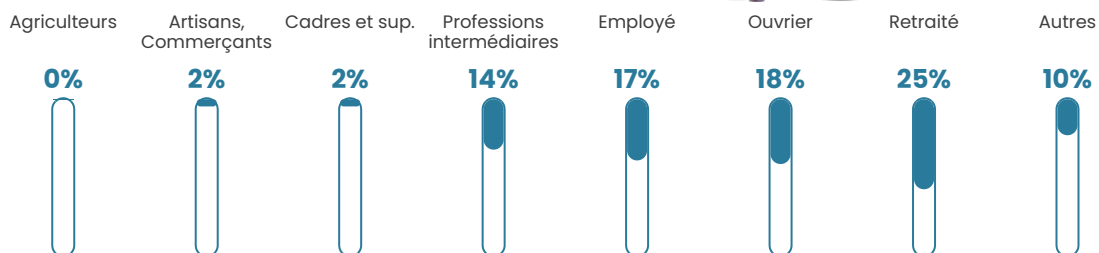


Sources : Institut national de la statistique et des études économiques (insee) selon Les dernières parutions officielles de 2024 portant sur les années 2020, 2021 et 2022.

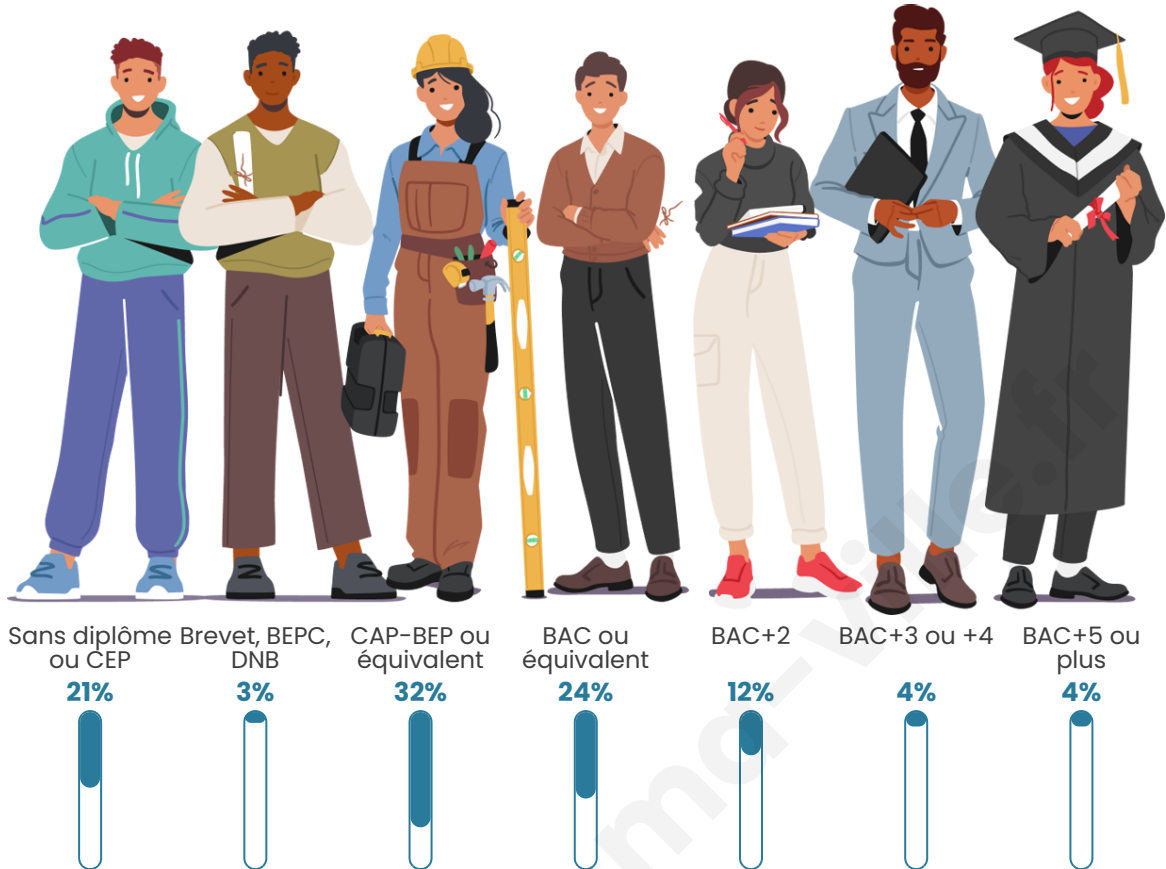
Tranche d'âge




Activité professionnelle



Niveau de diplôme














Composition des ménages



Profils électoraux

Premier tour

	Marine LE PEN	25.77 %
	Emmanuel MACRON	25.26 %
	Jean-Luc MÉLENCHON	15.98 %
	Jean LASSALLE	11.86 %
	Valérie PÉCRESSÉ	5.15 %
	Éric ZEMMOUR	4.64 %
	Yannick JADOT	4.64 %
	Fabien ROUSSEL	2.06 %
	Anne HIDALGO	2.06 %
	Nicolas DUPONT-AIGNAN	1.55 %
	Nathalie ARTHAUD	0.52 %
	Philippe POUTOU	0.52 %



257 inscrits

Participation : 77.04%

Votes blancs : 1.01%

Votes nuls : 1.01%

Second tour

	Emmanuel MACRON	47,7 %
	Marine LE PEN	52,3 %

257 inscrits

Participation : 77.43%

Votes blancs : 7.54%

Votes nuls : 5.03%

Sécurité



Agressions physiques / sexuelles

0



Cambriolages

0



Vols / dégradations

0



Stupéfiants

0

Evolution du nombre d'infractions



Pour comparer

(en proportion du nombre d'habitants)



Sources : Bases statistiques communale, départementale et régionale de la délinquance enregistrée par la police et la gendarmerie nationales selon les dernières parutions officielles de 2025 portant sur l'année 2024 ([data.gouv](https://data.gouv.fr)).

Agressions physiques / sexuelles : Violences sexuelles, coups et blessures volontaires intrafamiliaux, coups et blessures volontaires, autres coups, blessures volontaires et vols violents sans arme.

Cambriolages : Cambriolages de logements.

Vols : Vols avec armes, vols d'accessoires sur véhicules, vols dans les véhicules, vols de véhicules, vols sans violence contre des personnes, destructions, dégradations volontaires et escroqueries.

Stupéfiants : Trafic de stupéfiants dont (AFD) et usage de stupéfiants.

Services à la population



Commerce

Hypermarché	X <u>Chalon-sur-Saône</u> 16km
Supermarché	X <u>Saint-Léger-sur-Dheune</u> 5km
Superette	X <u>Cheilly-lès-Maranges</u> 1km
Boulangerie	2
Boucherie	X <u>Santenay</u> 4km
Restaurant	2
Garage	X <u>Dennevay</u> 3km
Station-service	X <u>Saint-Léger-sur-Dheune</u> 4km
Banque	X <u>Santenay</u> 4km
La poste	X <u>Dennevay</u> 2km
Coiffeur	X <u>Dennevay</u> 2km
Tabac	X <u>Santenay</u> 4km
Bars / discothèque	X <u>Santenay</u> 4km
Bibliothèque	X <u>Lessard-le-National</u> 14km
Cinéma	X <u>Chalon-sur-Saône</u> 18km
Vétérinaire	X <u>Mercrey</u> 6km



Santé

Pharmacie	X <u>Santenay</u> 4km
Hôpital	X <u>Chalon-sur-Saône</u> 18km
Laboratoire d'analyses médicales	X <u>Chagny</u> 7km
Etablissement pour handicapé	X <u>Nolay</u> 8km
EHPA	X <u>Santenay</u> 3km
Médecin	X <u>Santenay</u> 4km
Dentiste	X <u>Paris-l'Hôpital</u> 4km
Chirurgien	X <u>Dracy-le-Fort</u> 13km
Dermatologue	X <u>Saint-Rémy</u> 18km
Anesthésiste	X <u>Dracy-le-Fort</u> 13km
Gastro-entérologue	X <u>Chalon-sur-Saône</u> 17km
Gynécologue	X <u>Auxey-Duresses</u> 11km
Cancérologue	X <u>Chalon-sur-Saône</u> 17km
Neurologue	X <u>Dracy-le-Fort</u> 13km
Ophtalmologue	X <u>Chalon-sur-Saône</u> 17km
ORL	X <u>Châtenoy-le-Royal</u> 15km
Cardiologue	X <u>Chalon-sur-Saône</u> 17km
Pédiatre	X <u>Lux</u> 20km
Pneumologue	X <u>Chalon-sur-Saône</u> 17km
Psychologue	X <u>Chagny</u> 7km
Radiologue	X <u>Paris-l'Hôpital</u> 4km
Rhumatologue	X <u>Chalon-sur-Saône</u> 17km
Sage-femme	X <u>Chagny</u> 7km



Éducation

Crèche	X <u>Sampigny-lès-Maranges</u> 3km
Ecole maternelle Public	X <u>Saint-Maurice-lès-Couches</u> 5km
Ecole maternelle Privé	X <u>Lyon</u> 124km
Ecole primaire Public	1
Ecole primaire Privé	X <u>Chagny</u> 7km
Collège Public	X <u>Chagny</u> 8km
Collège Privé	X <u>Givry</u> 13km
Lycée Public	X <u>Fontaines</u> 9km
Lycée Privé	X <u>Chalon-sur-Saône</u> 18km

Sources : Base Sirene des entreprises et de leurs établissements selon les dernières parutions officielles de 2025 portant sur l'année 2024 ([data.gouv](https://data.gouv.fr)). Liste, localisation et tarifs des professionnels de santé selon les dernières parutions officielles de 2025 portant sur l'année 2024 ([opendatasoft](https://opendatasoft.com)) et FINISS Extraction du Fichier des établissements selon les dernières parutions officielles de 2025 portant sur l'année 2024 ([data.gouv](https://data.gouv.fr)). Adresse et géolocalisation des établissements d'enseignement du premier et second degrés selon les dernières parutions officielles de 2025 portant sur l'année 2024 ([data.education.gouv](https://data.education.gouv.fr))

Villes autour de Saint-Gilles

Ville	Habitants	Superficie	Pop densité	Pop active	Taux chômage	Revenu moyen	Prix immobilier
Cheilly-lès-Maranges (2 avis)	515	7 km ²	74 h/km ²	51.5%	5%	23 480 €/an	1 386 €/m ²
Chamilly	146	4 km ²	37 h/km ²	46.6%	2.1%	25 650 €/an	479 €/m ²
Dennevy	296	4 km ²	74 h/km ²	52.4%	4.1%	20 590 €/an	860 €/m ²
Sampigny-lès-Maranges	131	2 km ²	66 h/km ²	56.5%	3.1%	23 710 €/an	804 €/m ²
Chassey-le-Camp	366	8 km ²	46 h/km ²	50.3%	1.9%	23 370 €/an	1 161 €/m ²
Aluze	255	6 km ²	43 h/km ²	45.1%	3.5%	25 220 €/an	1 069 €/m ²
Santenay	820	10 km ²	82 h/km ²	42.7%	1.8%	24 620 €/an	1 094 €/m ²
Dezize-lès-Maranges	162	5 km ²	32 h/km ²	43.2%	1.2%	28 180 €/an	1 322 €/m ²
Saint-Sernin-du-Plain	613	14 km ²	44 h/km ²	45%	4.4%	22 580 €/an	1 051 €/m ²
Remigny	404	2 km ²	202 h/km ²	51.5%	4%	25 930 €/an	833 €/m ²
Saint-Léger-sur-Dheune	1 533	12 km ²	128 h/km ²	48.1%	5.2%	22 290 €/an	1 662 €/m ²
Paris-l'Hôpital	285	2 km ²	143 h/km ²	46%	1.4%	23 650 €/an	1 318 €/m ²
Bouzeron	143	3 km ²	48 h/km ²	45.5%	2.8%	26 410 €/an	2 162 €/m ²
Saint-Maurice-lès-Couches	176	4 km ²	44 h/km ²	48.9%	1.7%	25 330 €/an	1 650 €/m ²
Créot	79	2 km ²	40 h/km ²	48.1%	8.9%	NC	925 €/m ²

bien-dans-ma-ville.fr



Vous aimez votre ville ? Notez-la !

Et faites-nous part de vos remarques constructives



Avec

BIEN dans ma **VILLE** 