



Version web

# Ville de Saint-Gilles

Présenté par

**BIEN** dans  
ma **VILLE** 

# Sommaire

Situation géographique .....	3
Statistiques sur la population .....	4
Evolution du nombre d'habitants .....	4
Tranche d'âge .....	5
0-14 ans .....	5
15-29 ans .....	5
30-44 ans .....	5
45-59 ans .....	5
60-74 ans .....	5
75-89 ans .....	5
90 ans et + .....	5
Activité professionnelle .....	5
Agriculteurs .....	5
Artisans, Commerçants .....	5
Cadres et sup. ....	5
Professions intermédiaires .....	5
Employé .....	5
Ouvrier .....	5
Retraité .....	5
Autres .....	5
Niveau de diplôme .....	6
Sans diplôme ou CEP .....	6
Brevet, BEPC, DNB .....	6
CAP-BEP ou équivalent .....	6
BAC ou équivalent .....	6
BAC+2 .....	6
BAC+3 ou +4 .....	6
BAC+5 ou plus .....	6
Composition des ménages .....	6
Couple sans enfant .....	6
Couple avec enfant(s) .....	6
Famille monoparentale .....	6
Colocation / Autre .....	6
Personnes seules .....	6
Profils électoraux .....	7
Premier tour .....	7
Sécurité .....	8
Evolution du nombre d'infractions .....	8
Pour comparer .....	9
Services à la population .....	10
Commerce .....	10
Éducation .....	10
Villes autour de Saint-Gilles .....	11

# Situation géographique



## i Informations clés

- **Région** : Bretagne
- **Département** : Ile-et-Vilaine
- **Métropole** : Rennes Métropole
- **Code postal** : 35590
- **Superficie** : 20 km<sup>2</sup>



# Statistiques sur la population



Nombre d'habitants

**5 576**



Age moyen

**37 ans**



Pop active

**48%**



Taux chômage

**4.9%**



Pop densité

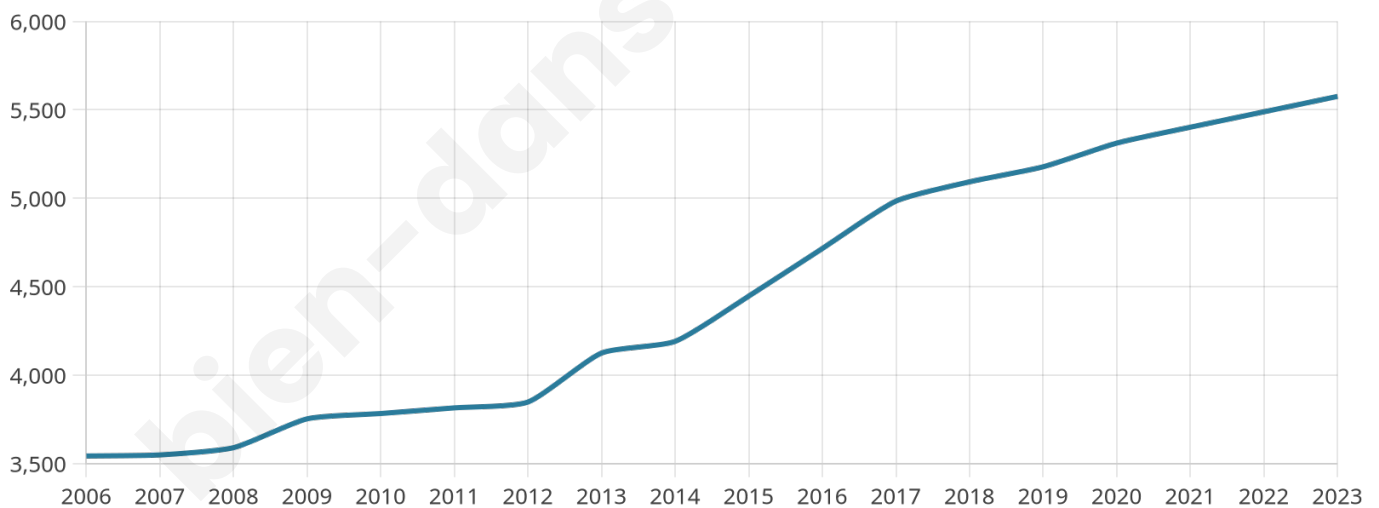
**279 h/km<sup>2</sup>**



Revenu moyen

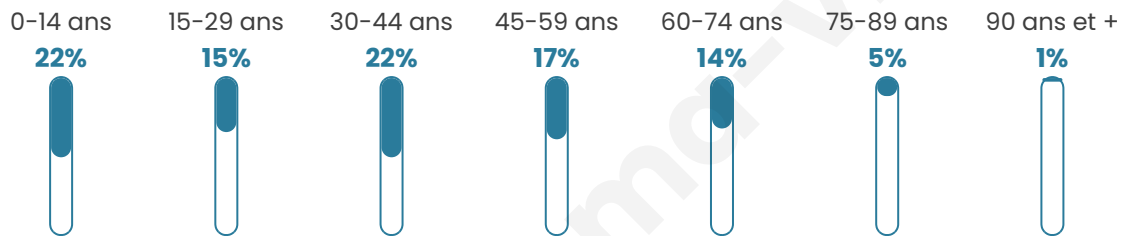
**24 910 €/an**

## Evolution du nombre d'habitants

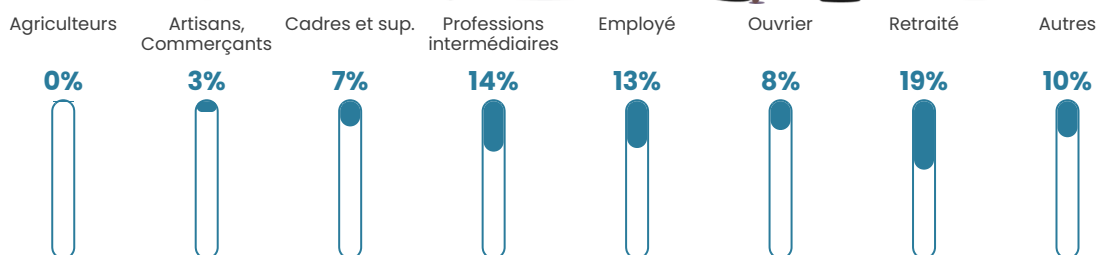


Sources : Institut national de la statistique et des études économiques (insee) selon Les dernières parutions officielles de 2024 portant sur les années 2020, 2021 et 2022.


## Tranche d'âge



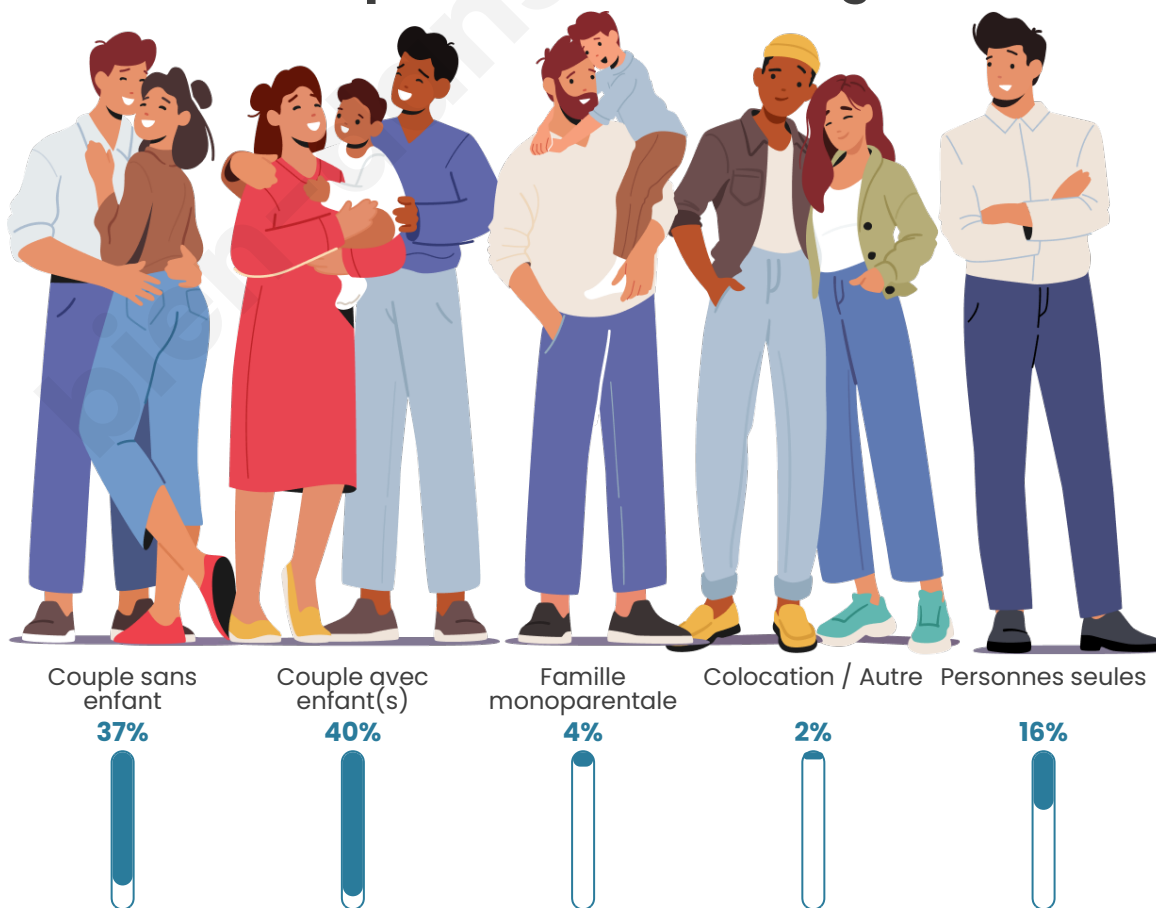
## Activité professionnelle



## Niveau de diplôme















## Composition des ménages



# Profils électoraux

## Premier tour

	Emmanuel MACRON	39.23 %
	Jean-Luc MÉLENCHON	21.06 %
	Marine LE PEN	16.29 %
	Yannick JADOT	6.75 %
	Éric ZEMMOUR	4.26 %
	Valérie PÉCRESE	3.99 %
	Anne HIDALGO	2.25 %
	Fabien ROUSSEL	1.91 %
	Jean LASSALLE	1.84 %
	Nicolas DUPONT-AIGNAN	1.43 %
	Philippe POUTOU	0.55 %
	Nathalie ARTHAUD	0.44 %



### 3 521 inscrits

Participation : 85.09%

Votes blancs : 1.44%

Votes nuls : 0.63%

## Second tour

	Emmanuel MACRON	75,03 %
	Marine LE PEN	24,97 %

### 3 524 inscrits

Participation : 85.02%

Votes blancs : 5.91%

Votes nuls : 2.14%

# Sécurité



Agressions physiques / sexuelles

**35**



Cambriolages

**17**



Vols / dégradations

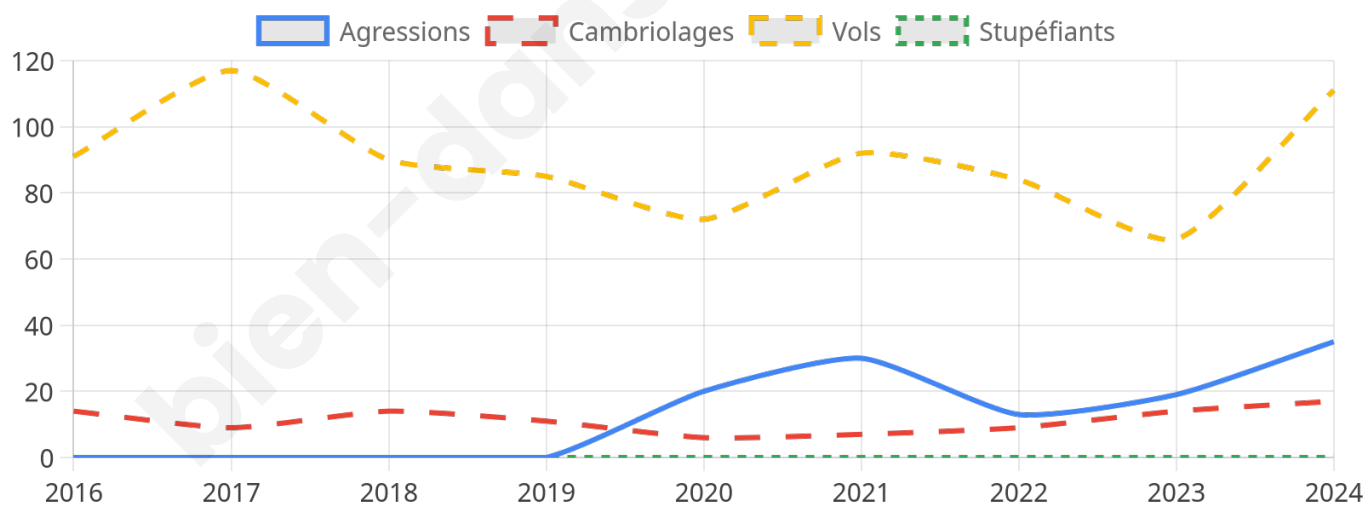
**111**



Stupéfiants

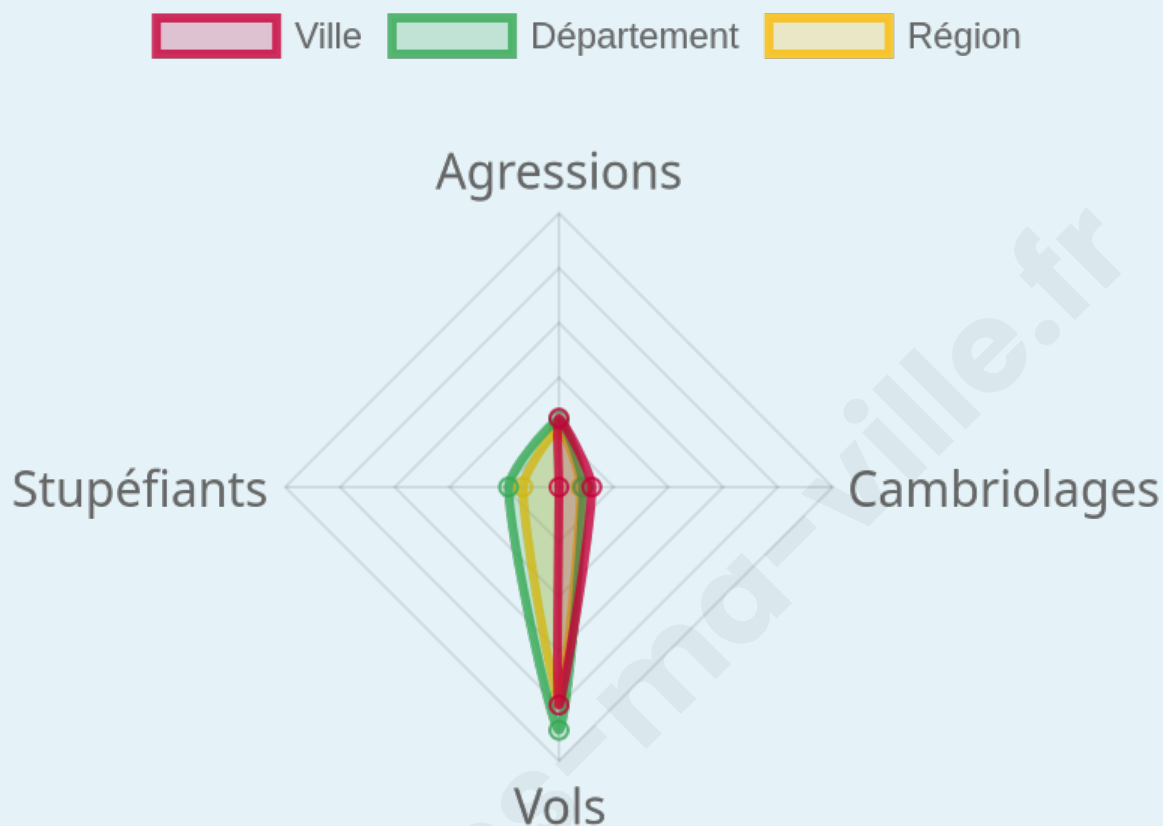
**0**

## Evolution du nombre d'infractions



## Pour comparer

(en proportion du nombre d'habitants)



Sources : Bases statistiques communale, départementale et régionale de la délinquance enregistrée par la police et la gendarmerie nationales selon les dernières parutions officielles de 2025 portant sur l'année 2024 ([data.gouv](https://data.gouv.fr)).

Agressions physiques / sexuelles : Violences sexuelles, coups et blessures volontaires intrafamiliaux, coups et blessures volontaires, autres coups, blessures volontaires et vols violents sans arme.

Cambriolages : Cambriolages de logements.

Vols : Vols avec armes, vols d'accessoires sur véhicules, vols dans les véhicules, vols de véhicules, vols sans violence contre des personnes, destructions, dégradations volontaires et escroqueries.

Stupéfiants : Trafic de stupéfiants dont (AFD) et usage de stupéfiants.

# Services à la population



## Commerce

Hypermarché	X <u>Pacé</u> 5km
Supermarché	1
Superette	X <u>L'Hermitage</u> 3km
Boulangerie	4
Boucherie	1
Restaurant	5
Garage	10
Station-service	3
Banque	3
La poste	1
Coiffeur	6
Tabac	X <u>Gévezé</u> 9km
Bars / discothèque	1
Bibliothèque	1
Cinéma	X <u>Romillé</u> 8km
Vétérinaire	3



## Santé

Pharmacie	1
Hôpital	X <u>Rennes</u> 11km
Laboratoire d'analyses médicales	X <u>L'Hermitage</u> 3km
Etablissement pour handicapé	X <u>L'Hermitage</u> 3km
EHPA	1
Médecin	8
Dentiste	4
Chirurgien	X <u>Saint-Grégoire</u> 11km
Dermatologue	X <u>Pacé</u> 5km
Anesthésiste	X <u>Saint-Grégoire</u> 11km
Gastro-entérologue	X <u>Rennes</u> 11km
Gynécologue	X <u>Rennes</u> 11km
Cancérologue	X <u>Saint-Grégoire</u> 11km
Neurologue	X <u>Saint-Grégoire</u> 11km
Ophtalmologue	X <u>Pacé</u> 5km
ORL	X <u>Rennes</u> 11km
Cardiologue	X <u>Montfort-sur-Meu</u> 9km
Pédiatre	X <u>Pacé</u> 4km
Pneumologue	X <u>Saint-Grégoire</u> 11km
Psychologue	X <u>Rennes</u> 10km
Radiologue	X <u>Rennes</u> 11km
Rhumatologue	X <u>Rennes</u> 10km
Sage-femme	X <u>Pacé</u> 4km



## Éducation

Crèche	6
Ecole maternelle Public	1
Ecole maternelle Privé	X <u>Les Brulais</u> 33km
Ecole primaire Public	1
Ecole primaire Privé	1
Collège Public	X <u>Pacé</u> 5km
Collège Privé	X <u>Pacé</u> 5km
Lycée Public	X <u>Le Rheu</u> 6km
Lycée Privé	X <u>Rennes</u> 9km

Sources : Base Sirene des entreprises et de leurs établissements selon les dernières parutions officielles de 2025 portant sur l'année 2024 ([data.gouv](#)). Liste, localisation et tarifs des professionnels de santé selon les dernières parutions officielles de 2025 portant sur l'année 2024 ([opendatasoft](#)) et FINISS Extraction du Fichier des établissements selon les dernières parutions officielles de 2025 portant sur l'année 2024 ([data.gouv](#)). Adresse et géolocalisation des établissements d'enseignement du premier et second degrés selon les dernières parutions officielles de 2025 portant sur l'année 2024 ([data.education.gouv](#))

## Villes autour de Saint-Gilles

Ville	Habitants	Superficie	Pop densité	Pop active	Taux chômage	Revenu moyen	Prix immobilier
L'Hermitage (2 avis)	4 730	6 km <sup>2</sup>	788 h/km <sup>2</sup>	47.3%	5%	24 040 €/an	2 096 €/m <sup>2</sup>
La Chapelle-Thouarault (1 avis)	2 304	7 km <sup>2</sup>	329 h/km <sup>2</sup>	46.4%	4.2%	23 720 €/an	1 982 €/m <sup>2</sup>
Clayes (1 avis)	947	4 km <sup>2</sup>	237 h/km <sup>2</sup>	49.1%	3%	24 420 €/an	1 869 €/m <sup>2</sup>
Pacé (7 avis)	11 703	34 km <sup>2</sup>	344 h/km <sup>2</sup>	50.4%	4.3%	28 450 €/an	2 617 €/m <sup>2</sup>
Breteil (2 avis)	3 675	14 km <sup>2</sup>	263 h/km <sup>2</sup>	49.3%	4.1%	23 600 €/an	2 015 €/m <sup>2</sup>
Parthenay-de-Bretagne (2 avis)	1 793	4 km <sup>2</sup>	448 h/km <sup>2</sup>	52.4%	2.9%	24 750 €/an	2 110 €/m <sup>2</sup>
Le Rheu (9 avis)	9 839	18 km <sup>2</sup>	547 h/km <sup>2</sup>	50.5%	3.8%	24 780 €/an	2 296 €/m <sup>2</sup>
Cintré (2 avis)	2 645	8 km <sup>2</sup>	331 h/km <sup>2</sup>	48.6%	4%	24 600 €/an	1 872 €/m <sup>2</sup>
Pleumeleuc (6 avis)	3 543	19 km <sup>2</sup>	186 h/km <sup>2</sup>	52.8%	2.9%	25 370 €/an	1 955 €/m <sup>2</sup>
Vezin-le-Coquet (9 avis)	6 471	7 km <sup>2</sup>	924 h/km <sup>2</sup>	40.8%	3.9%	24 540 €/an	2 331 €/m <sup>2</sup>
Gévezé (6 avis)	6 061	27 km <sup>2</sup>	224 h/km <sup>2</sup>	50.3%	3.1%	25 190 €/an	2 501 €/m <sup>2</sup>
Montgermont	3 827	4 km <sup>2</sup>	957 h/km <sup>2</sup>	45.4%	3.9%	25 860 €/an	2 681 €/m <sup>2</sup>
Romillé (1 avis)	4 189	28 km <sup>2</sup>	150 h/km <sup>2</sup>	49.8%	2.6%	24 370 €/an	1 917 €/m <sup>2</sup>
Talensac (3 avis)	2 571	21 km <sup>2</sup>	122 h/km <sup>2</sup>	49.4%	2.5%	24 770 €/an	1 747 €/m <sup>2</sup>
Mordelles (6 avis)	7 911	29 km <sup>2</sup>	273 h/km <sup>2</sup>	46.3%	3.3%	23 950 €/an	2 166 €/m <sup>2</sup>

bien-dans-ma-ville.fr



# **Vous aimez votre ville ? Notez-la !**

Et faites-nous part de vos remarques constructives



Avec

**BIEN** dans  
ma **VILLE** 