



Version web

Ville de Saint-Gildas-de-Rhuys

Présenté par

BIEN dans ma **VILLE** 

Sommaire

Situation géographique	3
Statistiques sur la population	4
Evolution du nombre d'habitants	4
Tranche d'âge	5
0-14 ans	5
15-29 ans	5
30-44 ans	5
45-59 ans	5
60-74 ans	5
75-89 ans	5
90 ans et +	5
Activité professionnelle	5
Agriculteurs	5
Artisans, Commerçants	5
Cadres et sup.	5
Professions intermédiaires	5
Employé	5
Ouvrier	5
Retraité	5
Autres	5
Niveau de diplôme	6
Sans diplôme ou CEP	6
Brevet, BEPC, DNB	6
CAP-BEP ou équivalent	6
BAC ou équivalent	6
BAC+2	6
BAC+3 ou +4	6
BAC+5 ou plus	6
Composition des ménages	6
Couple sans enfant	6
Couple avec enfant(s)	6
Famille monoparentale	6
Colocation / Autre	6
Personnes seules	6
Profil électoraux	7
Premier tour	7
Sécurité	9
Evolution du nombre d'infractions	9
Pour comparer	10
Services à la population	11
Commerce	11
Éducation	11
Villes autour de Saint-Gildas-de-Rhuys	12
Avis sur la ville de Saint-Gildas-de-Rhuys	13
Moyenne par critère	13
Villes autour de Saint-Gildas-de-Rhuys	13
Répartition des avis par note	13
Répartition des avis par note	13

Situation géographique



i Informations clés

- **Région :** Bretagne
- **Département :** Morbihan
- **Code postal :** 56730
- **Superficie :** 15 km²



Statistiques sur la population



Nombre d'habitants

2 004



Age moyen

59 ans



Pop active

20.5%



Taux chômage

9.4%



Pop densité

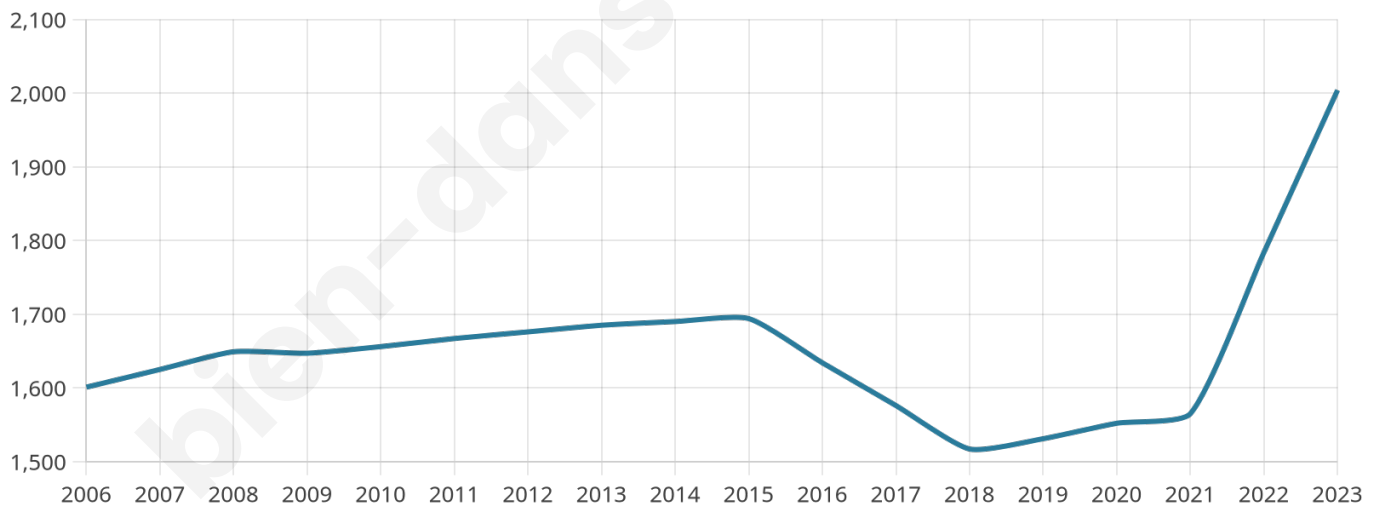
134 h/km²



Revenu moyen

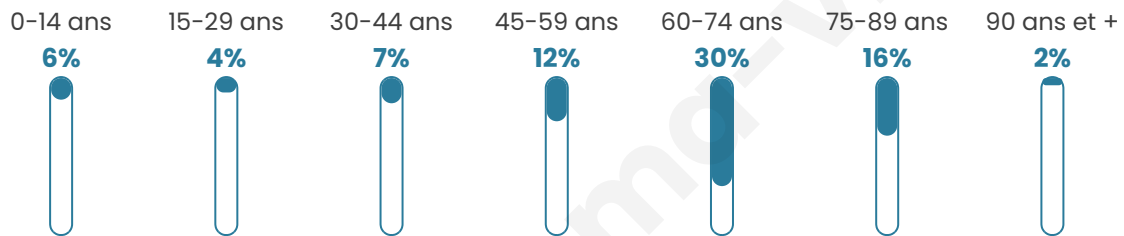
28 000 €/an

Evolution du nombre d'habitants

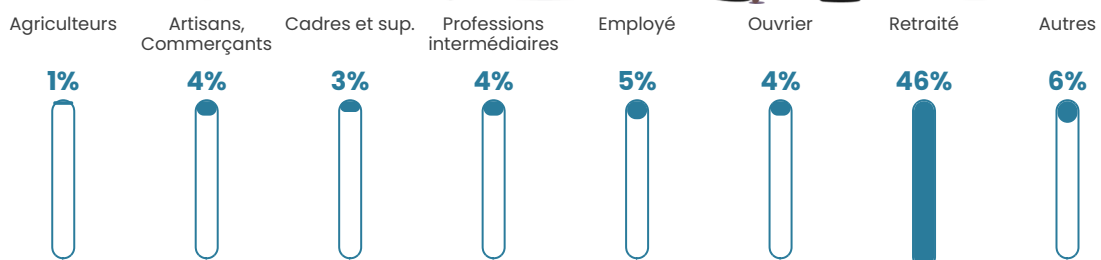


Sources : Institut national de la statistique et des études économiques (insee) selon Les dernières parutions officielles de 2024 portant sur les années 2020, 2021 et 2022.


Tranche d'âge



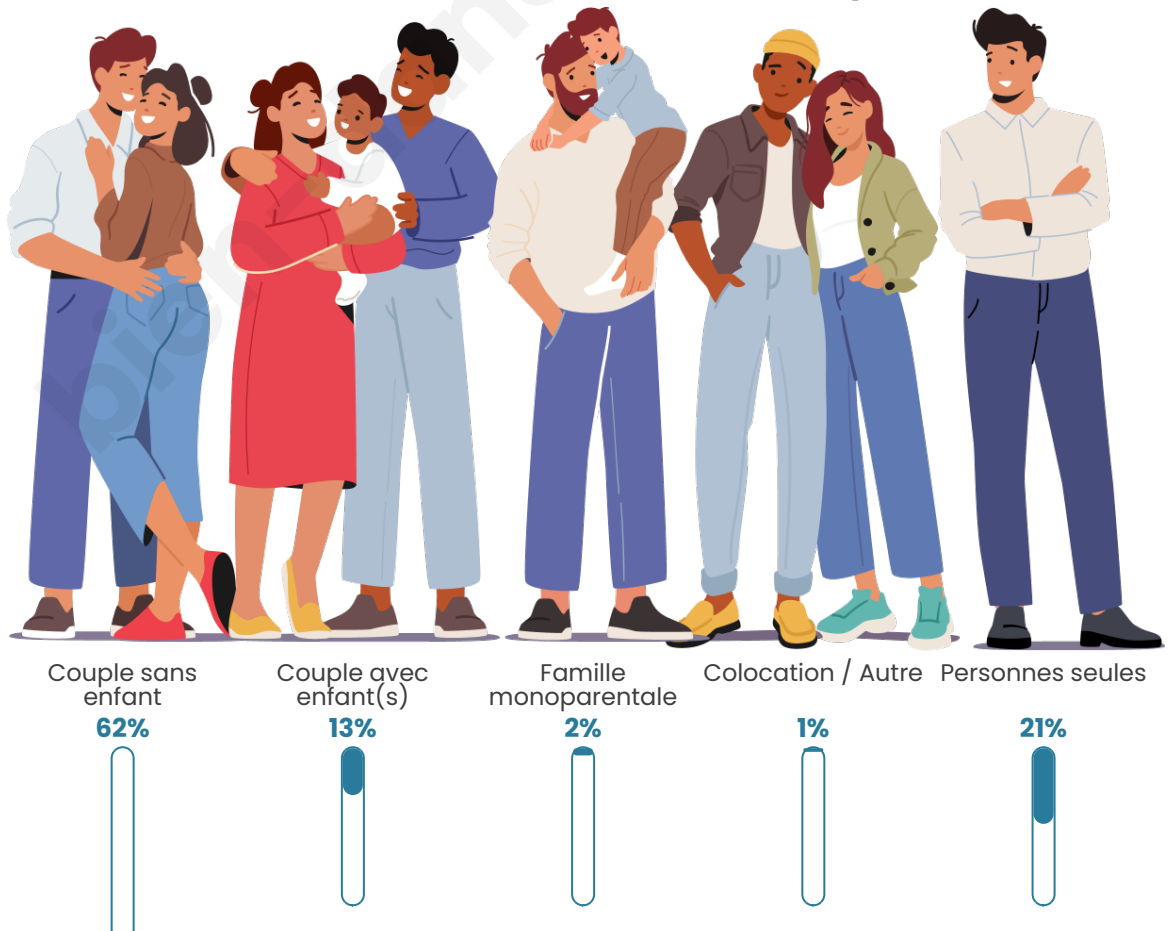
Activité professionnelle



Niveau de diplôme















Composition des ménages





Profils électoraux

Premier tour

	Emmanuel MACRON	37.69 %
	Marine LE PEN	16.74 %
	Jean-Luc MÉLENCHON	11.20 %
	Valérie PÉCRESE	9.80 %
	Éric ZEMMOUR	8.93 %
	Yannick JADOT	6.13 %
	Fabien ROUSSEL	2.51 %
	Jean LASSALLE	2.16 %
	Nicolas DUPONT- AIGNAN	1.75 %
	Anne HIDALGO	1.46 %
	Philippe POUTOU	1.11 %
	Nathalie ARTHAUD	0.53 %

2 090 inscrits

Participation : 83.54%

Votes blancs : 1.20%

Votes nuls : 0.63%

Second tourEmmanuel
MACRON

68,7 %



Marine LE PEN

31,3 %

2 092 inscrits

Participation : 81.79%

Votes blancs : 7.42%

Votes nuls : 2.57%

bien-dans-ma-ville.fr

Sécurité



Agressions physiques / sexuelles

0



Cambriolages

18



Vols / dégradations

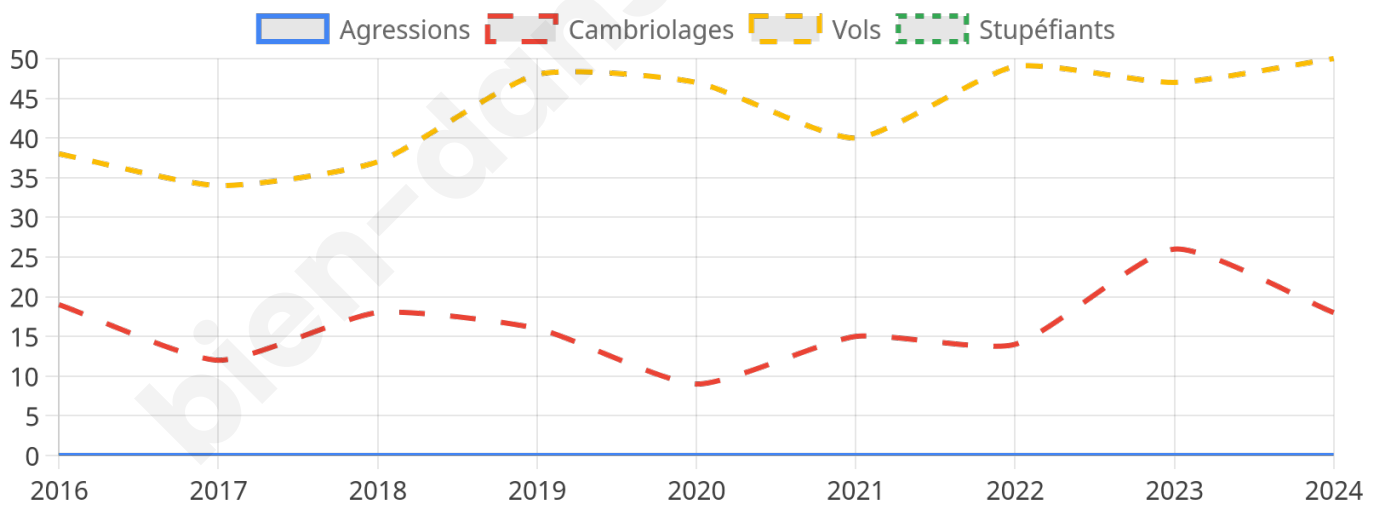
50



Stupéfiants

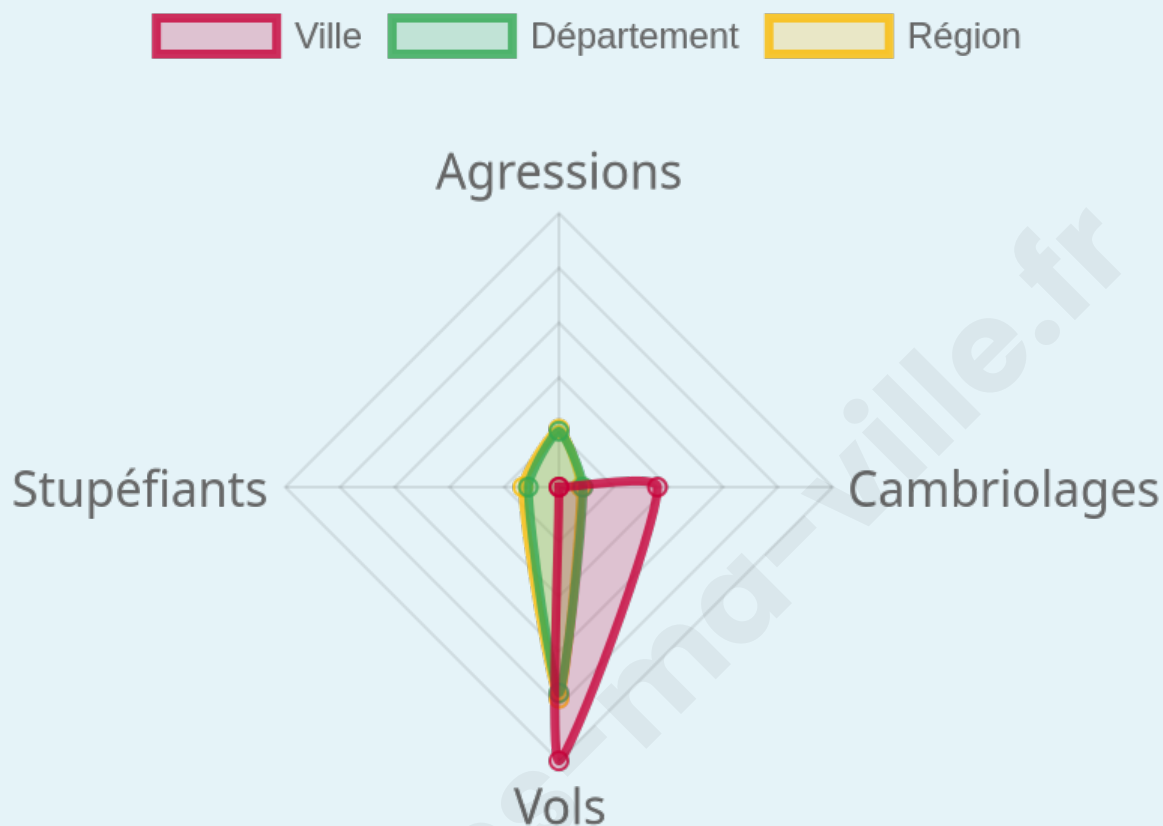
0

Evolution du nombre d'infractions



Pour comparer

(en proportion du nombre d'habitants)



Sources : Bases statistiques communale, départementale et régionale de la délinquance enregistrée par la police et la gendarmerie nationales selon les dernières parutions officielles de 2025 portant sur l'année 2024 (data.gouv.fr).

Agressions physiques / sexuelles : Violences sexuelles, coups et blessures volontaires intrafamiliaux, coups et blessures volontaires, autres coups, blessures volontaires et vols violents sans arme.

Cambriolages : Cambriolages de logements.

Vols : Vols avec armes, vols d'accessoires sur véhicules, vols dans les véhicules, vols de véhicules, vols sans violence contre des personnes, destructions, dégradations volontaires et escroqueries.

Stupéfiants : Trafic de stupéfiants dont (AFD) et usage de stupéfiants.

Services à la population



Commerce

Hypermarché	X <u>Arradon</u> 15km
Supermarché	X <u>Sarzeau</u> 3km
Superette	3
Boulangerie	1
Boucherie	1
Restaurant	11
Garage	2
Station-service	1
Banque	X <u>Sarzeau</u> 6km
La poste	X <u>Sarzeau</u> 3km
Coiffeur	2
Tabac	X <u>Sarzeau</u> 6km
Bars / discothèque	3
Bibliothèque	X <u>Sarzeau</u> 6km
Cinéma	X <u>Sarzeau</u> 6km
Vétérinaire	X <u>Sarzeau</u> 5km



Santé

Pharmacie	1
Hôpital	X <u>Vannes</u> 19km
Laboratoire d'analyses médicales	X <u>Sarzeau</u> 6km
Etablissement pour handicapé	X <u>Arzon</u> 5km
EHPA	X <u>Sarzeau</u> 6km
Médecin	2
Dentiste	X <u>Sarzeau</u> 5km
Chirurgien	X <u>Vannes</u> 20km
Dermatologue	X <u>Vannes</u> 17km
Anesthésiste	X <u>Vannes</u> 20km
Gastro-entérologue	X <u>Vannes</u> 20km
Gynécologue	X <u>Vannes</u> 19km
Cancérologue	X <u>Vannes</u> 21km
Neurologue	X <u>Vannes</u> 20km
Ophtalmologue	X <u>Sarzeau</u> 6km
ORL	1
Cardiologue	X <u>Vannes</u> 20km
Pédiatre	X <u>Arradon</u> 14km
Pneumologue	X <u>Vannes</u> 20km
Psychologue	X <u>Locmariaquer</u> 11km
Radiologue	X <u>Vannes</u> 18km
Rhumatologue	X <u>Vannes</u> 18km
Sage-femme	X <u>Arradon</u> 14km



Éducation

Crèche	1
Ecole maternelle Public	X <u>Vannes</u> 18km
Ecole maternelle Privé	X <u>Saint-Nicolas-du-Tertre</u> 57km
Ecole primaire Public	X <u>Sarzeau</u> 6km
Ecole primaire Privé	1
Collège Public	X <u>Sarzeau</u> 6km
Collège Privé	X <u>Sarzeau</u> 6km
Lycée Public	X <u>Vannes</u> 17km
Lycée Privé	X <u>Vannes</u> 17km

Sources : Base Sirene des entreprises et de leurs établissements selon les dernières parutions officielles de 2025 portant sur l'année 2024 ([data.gouv](https://data.gouv.fr)). Liste, localisation et tarifs des professionnels de santé selon les dernières parutions officielles de 2025 portant sur l'année 2024 ([opendatasoft](https://opendatasoft.com)) et FINISS Extraction du Fichier des établissements selon les dernières parutions officielles de 2025 portant sur l'année 2024 ([data.gouv](https://data.gouv.fr)). Adresse et géolocalisation des établissements d'enseignement du premier et second degrés selon les dernières parutions officielles de 2025 portant sur l'année 2024 ([data.education.gouv](https://data.education.gouv.fr))

Villes autour de Saint-Gildas-de-Rhuys

Ville	Habitants	Superficie	Pop densité	Pop active	Taux chômage	Revenu moyen	Prix immobilier
Sarzeau (8 avis)	9 212	60 km ²	154 h/km ²	30.9%	4.6%	26 370 €/an	3 106 €/m ²
Arzon (9 avis)	2 271	8 km ²	284 h/km ²	27.7%	4.7%	28 390 €/an	3 939 €/m ²
Larmor-Baden	917	3 km ²	306 h/km ²	29.9%	4.4%	28 400 €/an	4 755 €/m ²
Saint-Armel	903	8 km ²	113 h/km ²	33.9%	4.8%	26 910 €/an	3 323 €/m ²
Locmariaquer (3 avis)	1 577	11 km ²	143 h/km ²	32%	2%	25 250 €/an	3 467 €/m ²
Le Hézo (1 avis)	930	4 km ²	233 h/km ²	47.2%	6%	26 760 €/an	2 272 €/m ²
Le Tour-du-Parc (7 avis)	1 343	9 km ²	149 h/km ²	29.6%	3.6%	26 060 €/an	2 871 €/m ²
Séné (10 avis)	9 554	19 km ²	503 h/km ²	39.3%	4.8%	25 460 €/an	2 885 €/m ²
Baden (7 avis)	5 086	23 km ²	221 h/km ²	34.9%	3.1%	28 080 €/an	3 642 €/m ²
Arradon (3 avis)	5 835	18 km ²	324 h/km ²	34.7%	2.5%	30 120 €/an	3 354 €/m ²
Saint-Philibert (1 avis)	1 575	7 km ²	225 h/km ²	33.7%	4.5%	25 680 €/an	3 810 €/m ²
Ploeren (8 avis)	6 790	20 km ²	340 h/km ²	47.2%	4.4%	26 080 €/an	2 582 €/m ²
Surzur (4 avis)	5 211	57 km ²	91 h/km ²	42.2%	2.9%	24 930 €/an	2 384 €/m ²
La Trinité-sur-Mer (2 avis)	1 845	6 km ²	308 h/km ²	30.6%	3%	29 180 €/an	4 549 €/m ²
Plougoumelen (2 avis)	2 664	21 km ²	127 h/km ²	46.3%	3.4%	26 200 €/an	2 525 €/m ²

Avis sur la ville de Saint-Gildas-de-Rhuys



Moyenne par critère



Villes autour de Saint-Gildas-de-Rhuys

Ville	Note globale	Sécurité	Éducation	Sport Loisir	Environnement	Vie pratique
Sarzeau (8 avis)	4.4	4.6	4.3	4.4	4.6	4.0
Arzon (9 avis)	3.7	4.0	3.7	4.1	3.3	3.2
Larmor-Baden	-	-	-	-	-	-
Saint-Armel	-	-	-	-	-	-
Locmariaquer (3 avis)	1.7	2.0	1.0	1.7	3.0	1.0
Le Hézo (1 avis)	3.6	4.0	4.0	4.0	4.0	2.0
Le Tour-du-Parc (7 avis)	3.5	4.1	3.7	3.1	3.9	2.6
Séné (10 avis)	4.0	3.9	3.8	3.8	4.3	4.2
Baden (7 avis)	4.1	4.0	4.3	3.7	4.4	4.3
Arradon (3 avis)	4.2	4.0	4.0	4.0	4.7	4.3
Saint-Philibert (1 avis)	3.2	4.0	3.0	3.0	4.0	2.0
Ploeren (8 avis)	3.9	3.9	4.1	3.5	4.0	4.1
Surzur (4 avis)	4.7	4.5	4.5	4.8	5.0	4.5
La Trinité-sur-Mer (2 avis)	3.6	4.5	3.5	4.0	3.5	2.5
Plougoumelen (2 avis)	4.4	4.5	4.5	4.5	4.5	4.0



Vous aimez votre ville ? Notez-la !

Et faites-nous part de vos remarques constructives



Avec

BIEN dans ma **VILLE** 