



Version web

Ville de Saint-Gervais-la-Forêt

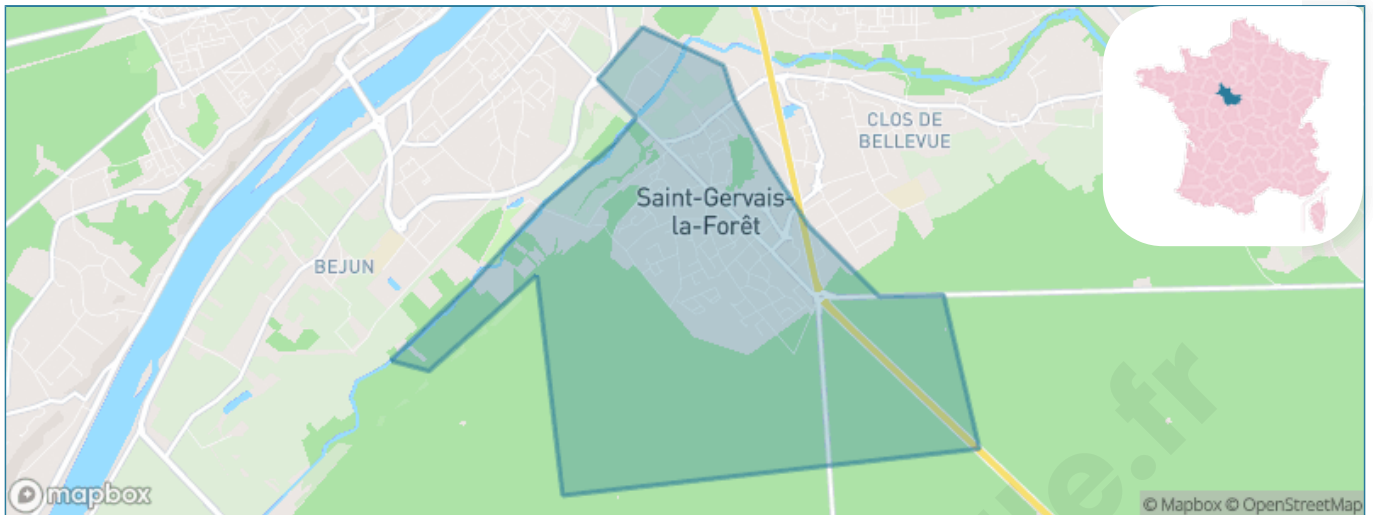
Présenté par

BIEN dans ma **VILLE** 

Sommaire

Situation géographique	3
Statistiques sur la population	4
Evolution du nombre d'habitants	4
Tranche d'âge	5
0-14 ans	5
15-29 ans	5
30-44 ans	5
45-59 ans	5
60-74 ans	5
75-89 ans	5
90 ans et +	5
Activité professionnelle	5
Agriculteurs	5
Artisans, Commerçants	5
Cadres et sup.	5
Professions intermédiaires	5
Employé	5
Ouvrier	5
Retraité	5
Autres	5
Niveau de diplôme	6
Sans diplôme ou CEP	6
Brevet, BEPC, DNB	6
CAP-BEP ou équivalent	6
BAC ou équivalent	6
BAC+2	6
BAC+3 ou +4	6
BAC+5 ou plus	6
Composition des ménages	6
Couple sans enfant	6
Couple avec enfant(s)	6
Famille monoparentale	6
Colocation / Autre	6
Personnes seules	6
Profils électoraux	7
Premier tour	7
Sécurité	8
Evolution du nombre d'infractions	8
Pour comparer	9
Services à la population	10
Commerce	10
Éducation	10
Villes autour de Saint-Gervais-la-Forêt	11
Avis sur la ville de Saint-Gervais-la-Forêt	12
Moyenne par critère	12
Villes autour de Saint-Gervais-la-Forêt	12
Répartition des avis par note	12
Répartition des avis par note	12

Situation géographique



i Informations clés

- **Région** : Centre-Val de Loire
- **Département** : Loir-et-Cher
- **Code postal** : 41350
- **Superficie** : 9 km²



Statistiques sur la population



Nombre d'habitants

3 180



Age moyen

46 ans



Pop active

40.8%



Taux chômage

5.9%



Pop densité

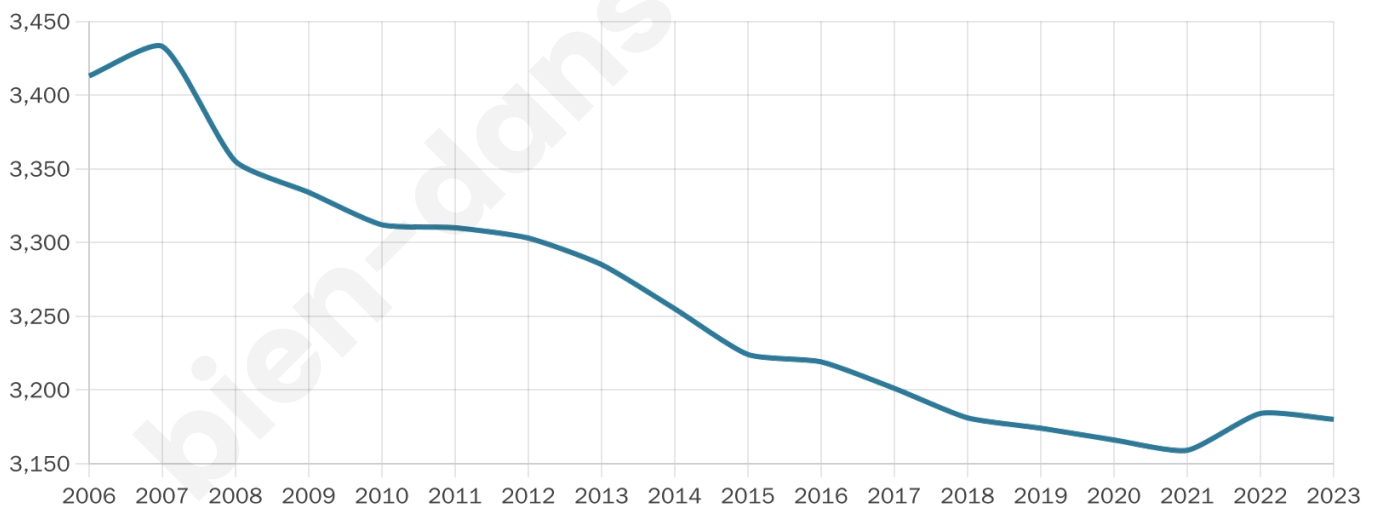
353 h/km²



Revenu moyen

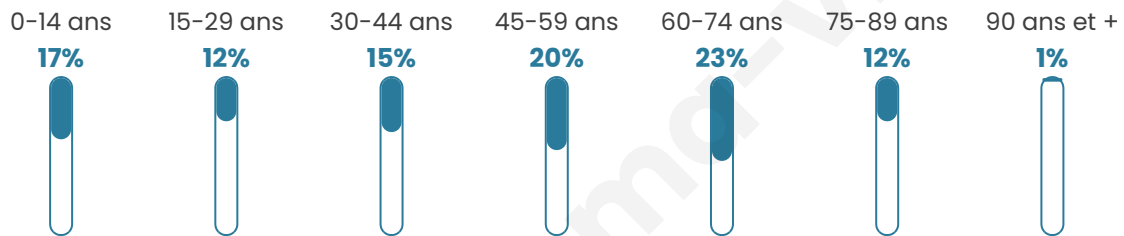
25 540 €/an

Evolution du nombre d'habitants

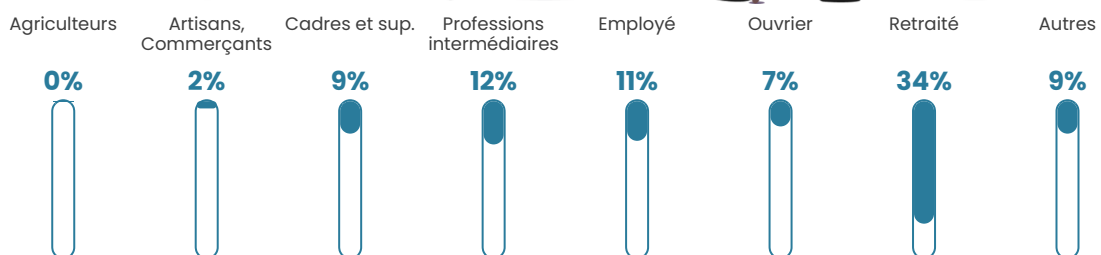


Sources : Institut national de la statistique et des études économiques (insee) selon Les dernières parutions officielles de 2024 portant sur les années 2020, 2021 et 2022.


Tranche d'âge



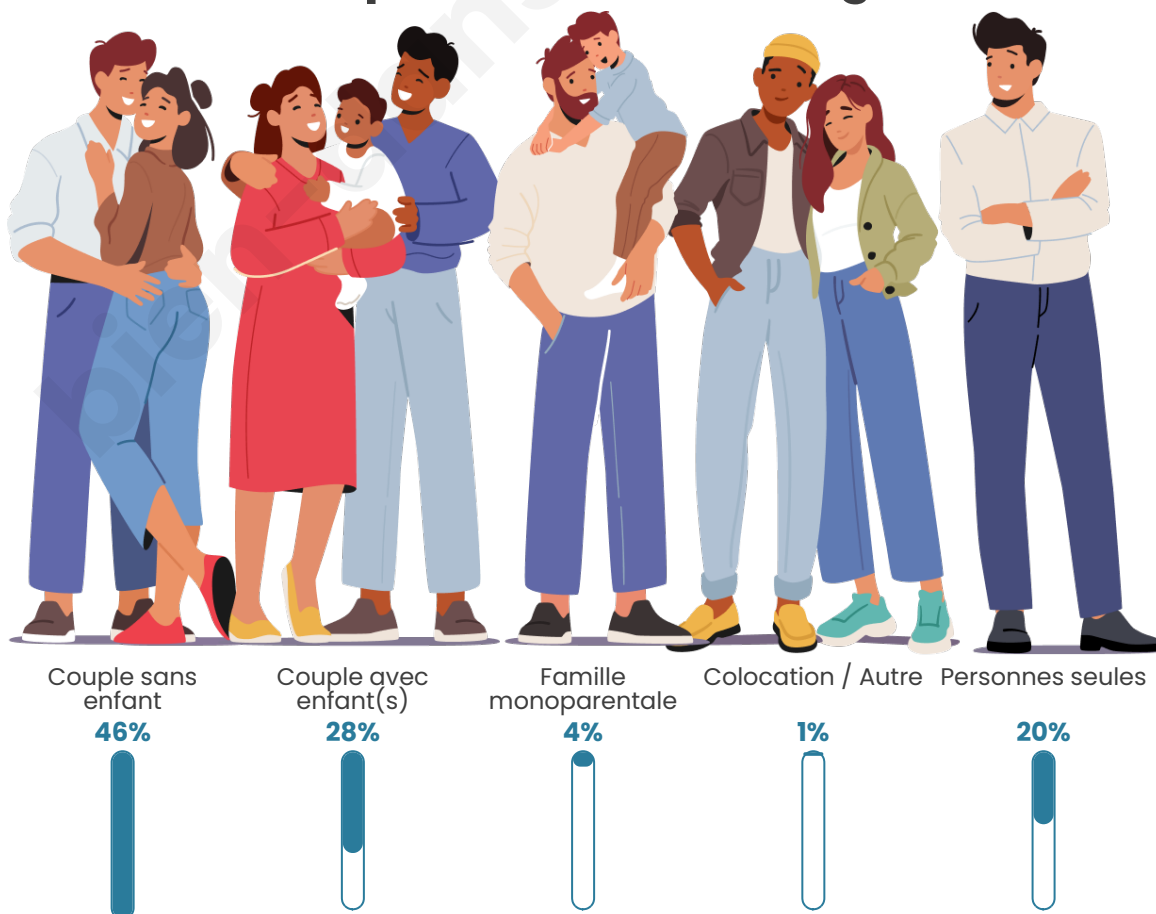
Activité professionnelle



Niveau de diplôme















Composition des ménages



Profils électoraux

Premier tour

	Emmanuel MACRON	32.07 %
	Marine LE PEN	19.75 %
	Jean-Luc MÉLENCHON	19.04 %
	Éric ZEMMOUR	6.93 %
	Yannick JADOT	6.21 %
	Valérie PÉCRESE	5.03 %
	Anne HIDALGO	2.87 %
	Fabien ROUSSEL	2.77 %
	Nicolas DUPONT- AIGNAN	2.36 %
	Jean LASSALLE	1.90 %
	Philippe POUTOU	0.56 %
	Nathalie ARTHAUD	0.51 %



2 640 inscrits

Participation : 75.3%

Votes blancs : 1.41%

Votes nuls : 0.55%

Second tour

	Emmanuel MACRON	65,86 %
	Marine LE PEN	34,14 %

2 640 inscrits

Participation : 76.33%

Votes blancs : 6.5%

Votes nuls : 3.08%

Sécurité



Agressions physiques / sexuelles

0



Cambriolages

14



Vols / dégradations

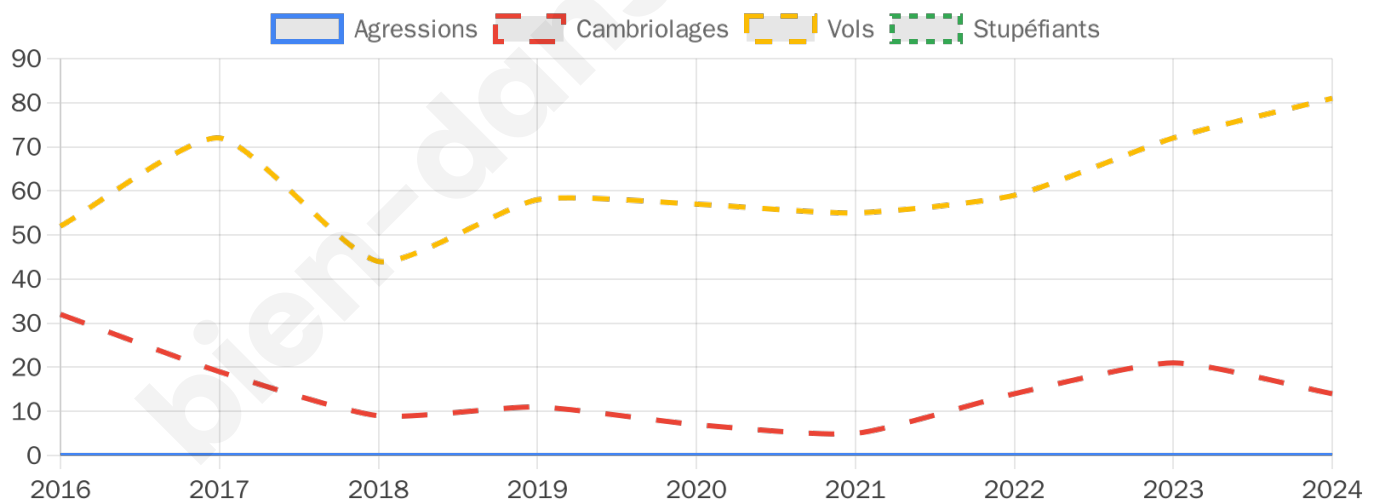
81



Stupéfiants

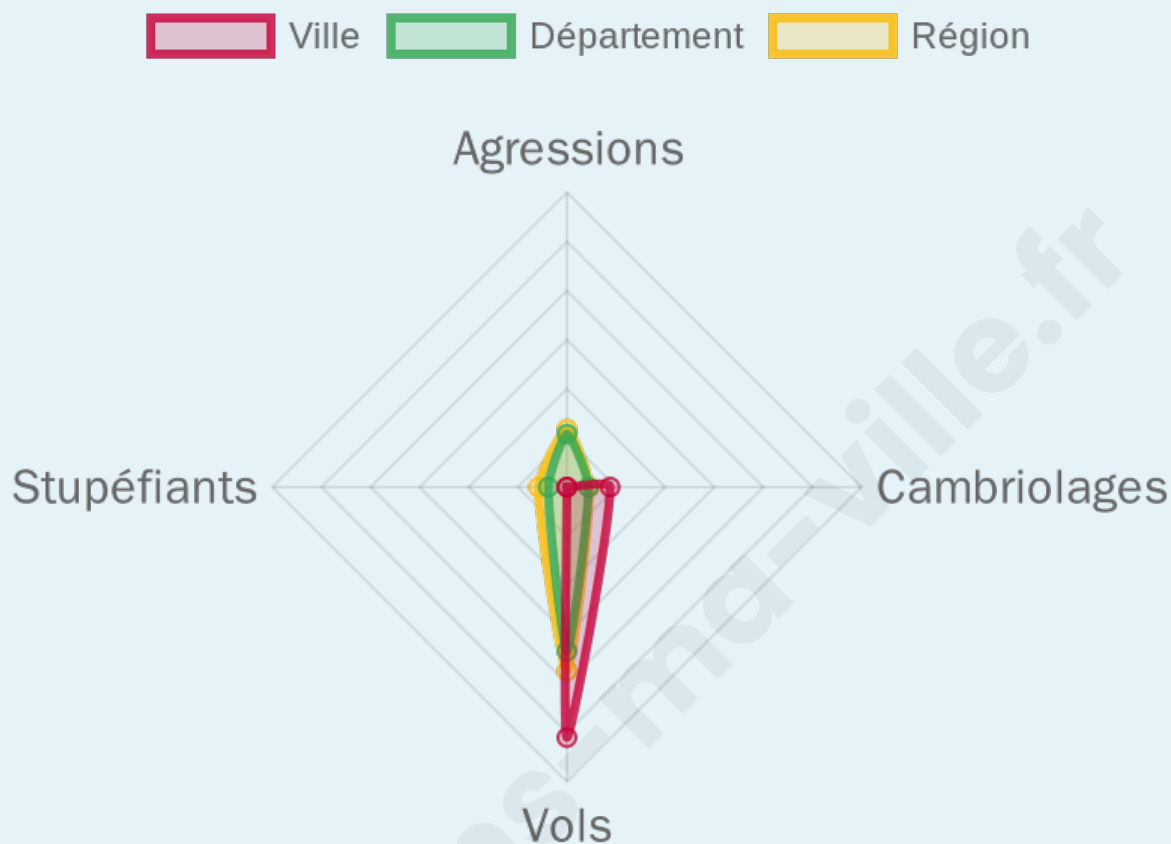
0

Evolution du nombre d'infractions



Pour comparer

(en proportion du nombre d'habitants)



Sources : Bases statistiques communale, départementale et régionale de la délinquance enregistrée par la police et la gendarmerie nationales selon les dernières parutions officielles de 2025 portant sur l'année 2024 ([data.gouv](https://data.gouv.fr)).

Agressions physiques / sexuelles : Violences sexuelles, coups et blessures volontaires intrafamiliaux, coups et blessures volontaires, autres coups, blessures volontaires et vols violents sans arme.

Cambriolages : Cambriolages de logements.

Vols : Vols avec armes, vols d'accessoires sur véhicules, vols dans les véhicules, vols de véhicules, vols sans violence contre des personnes, destructions, dégradations volontaires et escroqueries.

Stupéfiants : Trafic de stupéfiants dont (AFD) et usage de stupéfiants.

Services à la population



Commerce

Hypermarché	X <u>Vineuil</u> 2km
Supermarché	3
Superette	2
Boulangerie	3
Boucherie	5
Restaurant	4
Garage	5
Station-service	X <u>Blois</u> 2km
Banque	6
La poste	1
Coiffeur	8
Tabac	X <u>Blois</u> 2km
Bars / discothèque	2
Bibliothèque	X <u>Vineuil</u> 3km
Cinéma	X <u>Blois</u> 2km
Vétérinaire	5



Santé

Pharmacie	1
Hôpital	X <u>Blois</u> 4km
Laboratoire d'analyses médicales	1
Etablissement pour handicapé	X <u>Blois</u> 1km
EHPA	X <u>Vineuil</u> 2km
Médecin	2
Dentiste	2
Chirurgien	X <u>Blois</u> 2km
Dermatologue	X <u>Blois</u> 3km
Anesthésiste	X <u>Blois</u> 2km
Gastro-entérologue	X <u>La Chaussée-Saint-Victor</u> 6km
Gynécologue	X <u>Blois</u> 2km
Cancérologue	X <u>La Chaussée-Saint-Victor</u> 6km
Neurologue	X <u>Blois</u> 2km
Ophtalmologue	1
ORL	X <u>Vineuil</u> 3km
Cardiologue	X <u>Blois</u> 2km
Pédiatre	X <u>Blois</u> 3km
Pneumologue	X <u>Blois</u> 5km
Psychologue	X <u>Blois</u> 2km
Radiologue	9
Rhumatologue	X <u>Blois</u> 3km
Sage-femme	X <u>Blois</u> 2km



Éducation

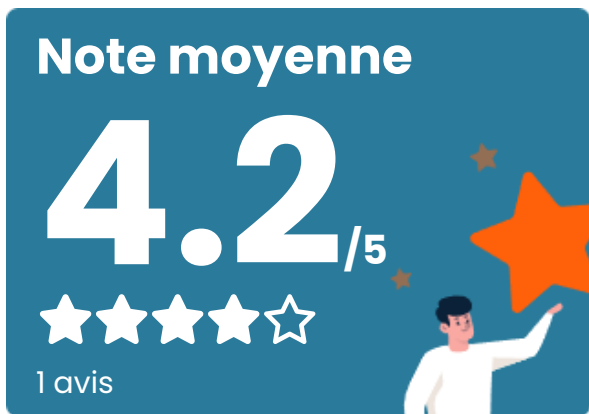
Crèche	4
Ecole maternelle Public	1
Ecole maternelle Privé	X <u>Céré-la-Ronde</u> 36km
Ecole primaire Public	1
Ecole primaire Privé	1
Collège Public	X <u>Blois</u> 1km
Collège Privé	X <u>Vineuil</u> 2km
Lycée Public	X <u>Blois</u> 2km
Lycée Privé	X <u>Blois</u> 3km

Sources : Base Sirene des entreprises et de leurs établissements selon les dernières parutions officielles de 2025 portant sur l'année 2024 ([data.gouv](#)). Liste, localisation et tarifs des professionnels de santé selon les dernières parutions officielles de 2025 portant sur l'année 2024 ([opendatasoft](#)) et FINISS Extraction du Fichier des établissements selon les dernières parutions officielles de 2025 portant sur l'année 2024 ([data.gouv](#)). Adresse et géolocalisation des établissements d'enseignement du premier et second degrés selon les dernières parutions officielles de 2025 portant sur l'année 2024 ([data.education.gouv](#))

Villes autour de Saint-Gervais-la-Forêt

Ville	Habitants	Superficie	Pop densité	Pop active	Taux chômage	Revenu moyen	Prix immobilier
Blois (57 avis)	47 219	37 km ²	1 276 h/km ²	41.7%	7.2%	19 360 €/an	1 559 €/m ²
Vineuil (5 avis)	8 064	22 km ²	367 h/km ²	43%	3.5%	24 530 €/an	1 961 €/m ²
Chailles	2 726	18 km ²	151 h/km ²	46.1%	3.3%	25 690 €/an	1 742 €/m ²
Cellettes (5 avis)	2 715	21 km ²	129 h/km ²	45.8%	3.5%	26 300 €/an	1 802 €/m ²
La Chaussée-Saint-Victor (3 avis)	4 471	6 km ²	745 h/km ²	44%	4.2%	24 720 €/an	1 694 €/m ²
Saint-Denis-sur-Loire (2 avis)	904	12 km ²	75 h/km ²	40%	2.8%	26 890 €/an	1 918 €/m ²
Villebarou (2 avis)	2 584	9 km ²	287 h/km ²	48%	3.9%	24 320 €/an	1 570 €/m ²
Seur	479	3 km ²	160 h/km ²	48%	2.3%	25 870 €/an	1 317 €/m ²
Saint-Sulpice-de-Pommeray (2 avis)	1 829	11 km ²	166 h/km ²	43.7%	3.1%	24 530 €/an	1 671 €/m ²
Saint-Claude-de-Diray (4 avis)	1 764	9 km ²	196 h/km ²	44.6%	2%	26 020 €/an	1 680 €/m ²
Mont-près-Chambord	3 386	28 km ²	121 h/km ²	44.8%	2.6%	26 150 €/an	1 800 €/m ²
Chitenay (2 avis)	1 132	15 km ²	75 h/km ²	44.6%	3%	25 550 €/an	1 730 €/m ²
Menars (1 avis)	609	4 km ²	152 h/km ²	49.9%	2.8%	27 980 €/an	1 590 €/m ²
Huisseau-sur-Cosson	2 290	22 km ²	104 h/km ²	48.7%	2.8%	25 100 €/an	1 629 €/m ²
Les Montils (2 avis)	1 945	9 km ²	216 h/km ²	49.2%	4%	24 300 €/an	1 454 €/m ²

Avis sur la ville de Saint-Gervais-la-Forêt



Moyenne par critère



Villes autour de Saint-Gervais-la-Forêt

Ville	Note globale	Sécurité	Éducation	Sport Loisir	Environnement	Vie pratique
Blois (57 avis)	3.0	2.5	3.2	3.3	3.2	2.5
Vineuil (5 avis)	4.2	3.8	4.4	4.2	4.4	4.2
Chailles	-	-	-	-	-	-
Cellettes (5 avis)	3.6	3.6	3.8	3.4	3.8	3.2
La Chaussée-Saint-Victor (3 avis)	3.9	4.7	3.3	3.7	4.7	3.0
Saint-Denis-sur-Loire (2 avis)	4.5	4.0	5.0	4.0	4.5	5.0
Villebarou (2 avis)	3.3	3.5	3.5	3.0	3.5	3.0
Seur	-	-	-	-	-	-
Saint-Sulpice-de-Pommeray (2 avis)	3.8	3.5	4.5	3.5	4.0	3.5
Saint-Claude-de-Diray (4 avis)	4.8	4.5	5.0	4.8	5.0	4.5
Mont-près-Chambord	-	-	-	-	-	-
Chitenay (2 avis)	3.3	3.5	3.0	3.5	4.0	2.5
Menars (1 avis)	5.0	5.0	5.0	5.0	5.0	5.0
Huisseau-sur-Cosson	-	-	-	-	-	-
Les Montils (2 avis)	4.4	4.0	4.0	4.5	5.0	4.5



Vous aimez votre ville ? Notez-la !

Et faites-nous part de vos remarques constructives



Avec

BIEN dans ma **VILLE** 