



Version web

# Ville de Saint-Germier

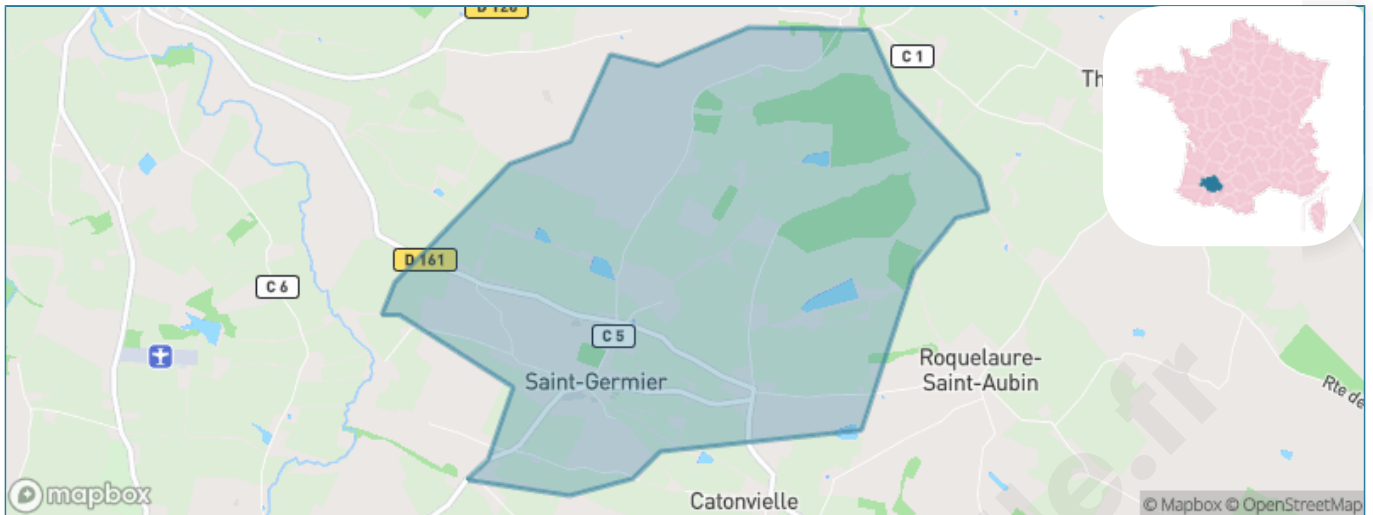
Présenté par

**BIEN** dans  
ma **VILLE** 

# Sommaire

Situation géographique .....	3
Statistiques sur la population .....	4
Evolution du nombre d'habitants .....	4
Tranche d'âge .....	5
0-14 ans .....	5
15-29 ans .....	5
30-44 ans .....	5
45-59 ans .....	5
60-74 ans .....	5
75-89 ans .....	5
90 ans et + .....	5
Activité professionnelle .....	5
Agriculteurs .....	5
Artisans, Commerçants .....	5
Cadres et sup. ....	5
Professions intermédiaires .....	5
Employé .....	5
Ouvrier .....	5
Retraité .....	5
Autres .....	5
Niveau de diplôme .....	6
Sans diplôme ou CEP .....	6
Brevet, BEPC, DNB .....	6
CAP-BEP ou équivalent .....	6
BAC ou équivalent .....	6
BAC+2 .....	6
BAC+3 ou +4 .....	6
BAC+5 ou plus .....	6
Composition des ménages .....	6
Couple sans enfant .....	6
Couple avec enfant(s) .....	6
Famille monoparentale .....	6
Colocation / Autre .....	6
Personnes seules .....	6
Profils électoraux .....	7
Premier tour .....	7
Sécurité .....	8
Evolution du nombre d'infractions .....	8
Pour comparer .....	9
Services à la population .....	10
Commerce .....	10
Éducation .....	10
Villes autour de Saint-Germier .....	11

# Situation géographique



## i Informations clés

- **Région** : Occitanie
- **Département** : Gers
- **Code postal** : 32200
- **Superficie** : 7 km<sup>2</sup>



# Statistiques sur la population



Nombre d'habitants

**212**



Age moyen

**43 ans**



Pop active

**54.7%**



Taux chômage

**0.7%**



Pop densité

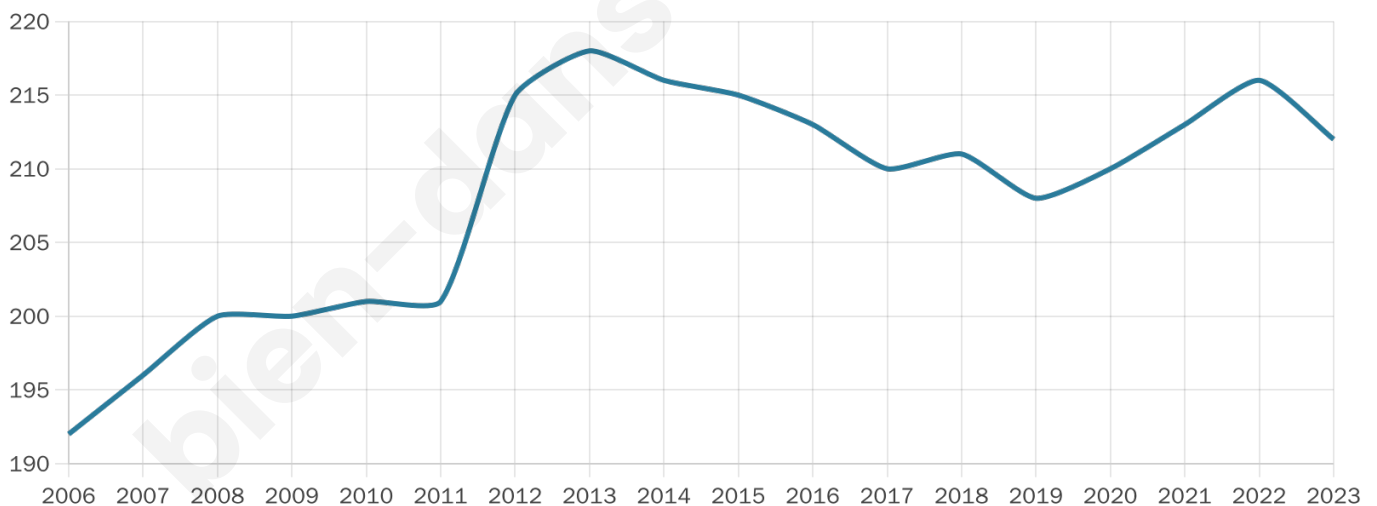
**30 h/km<sup>2</sup>**



Revenu moyen

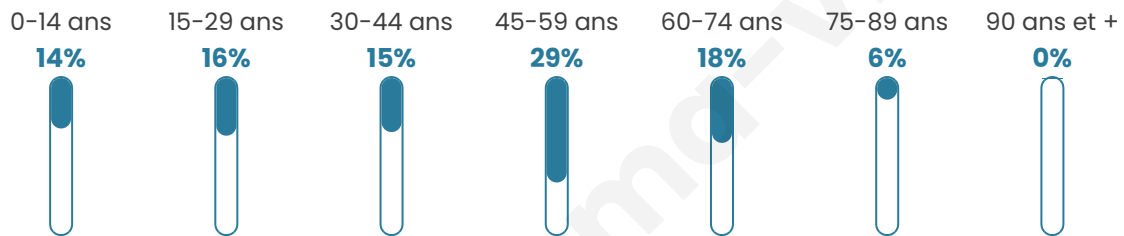
**27 170 €/an**

## Evolution du nombre d'habitants

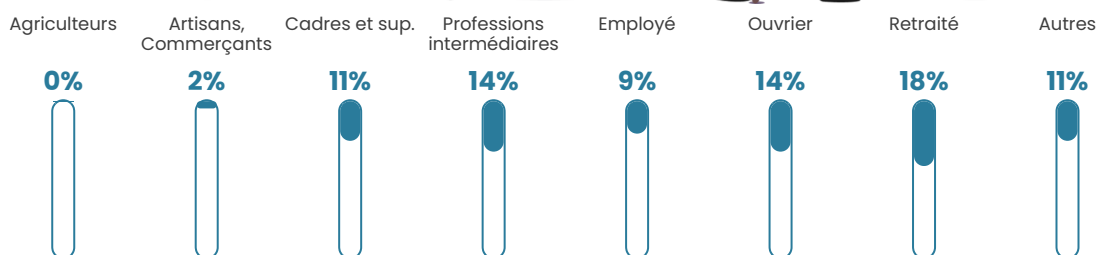


Sources : Institut national de la statistique et des études économiques (insee) selon Les dernières parutions officielles de 2024 portant sur les années 2020, 2021 et 2022.


## Tranche d'âge




## Activité professionnelle



## Niveau de diplôme














## Composition des ménages



# Profils électoraux



## Premier tour

	Marine LE PEN	37.84 %
	Emmanuel MACRON	19.59 %
	Jean-Luc MÉLENCHON	16.22 %
	Yannick JADOT	7.43 %
	Jean LASSALLE	6.76 %
	Nicolas DUPONT-AIGNAN	5.41 %
	Éric ZEMMOUR	4.05 %
	Valérie PÉCRESSE	1.35 %
	Fabien ROUSSEL	0.68 %
	Philippe POUTOU	0.68 %
	Nathalie ARTHAUD	0.00 %
	Anne HIDALGO	0.00 %

### 164 inscrits

Participation : 93.9%  
Votes blancs : 2.60%  
Votes nuls : 1.30%

## Second tour

	Emmanuel MACRON	40,15 %
	Marine LE PEN	59,85 %

### 164 inscrits

Participation : 90.24%  
Votes blancs : 4.05%  
Votes nuls : 3.38%

# Sécurité



Agressions physiques / sexuelles

0



Cambriolages

0



Vols / dégradations

0



Stupéfiants

0

## Evolution du nombre d'infractions



## Pour comparer

(en proportion du nombre d'habitants)



Sources : Bases statistiques communale, départementale et régionale de la délinquance enregistrée par la police et la gendarmerie nationales selon les dernières parutions officielles de 2025 portant sur l'année 2024 ([data.gouv](https://data.gouv.fr)).

Agressions physiques / sexuelles : Violences sexuelles, coups et blessures volontaires intrafamiliaux, coups et blessures volontaires, autres coups, blessures volontaires et vols violents sans arme.

Cambriolages : Cambriolages de logements.

Vols : Vols avec armes, vols d'accessoires sur véhicules, vols dans les véhicules, vols de véhicules, vols sans violence contre des personnes, destructions, dégradations volontaires et escroqueries.

Stupéfiants : Trafic de stupéfiants dont (AFD) et usage de stupéfiants.

# Services à la population



## Commerce

Hypermarché	X <a href="#">Stenay</a> 16km
Supermarché	X <a href="#">Gimont</a> 7km
Superette	X <a href="#">Cologne</a> 6km
Boulangerie	X <a href="#">Cologne</a> 6km
Boucherie	X <a href="#">Gimont</a> 8km
Restaurant	X <a href="#">Thoux</a> 4km
Garage	X <a href="#">Maurens</a> 1km
Station-service	X <a href="#">Gimont</a> 7km
Banque	X <a href="#">Cologne</a> 6km
La poste	X <a href="#">Encausse</a> 7km
Coiffeur	X <a href="#">Escorneboeuf</a> 4km
Tabac	X <a href="#">Gimont</a> 7km
Bars / discothèque	X <a href="#">Gimont</a> 7km
Bibliothèque	X <a href="#">Touget</a> 4km
Cinéma	X <a href="#">Gimont</a> 7km
Vétérinaire	X <a href="#">Thoux</a> 4km



## Santé

Pharmacie	X <a href="#">Cologne</a> 6km
Hôpital	X <a href="#">Beaumont-de-Lomagne</a> 24km
Laboratoire d'analyses médicales	X <a href="#">Gimont</a> 7km
Etablissement pour handicapé	X <a href="#">Monferran-Savès</a> 8km
EHPA	X <a href="#">Cologne</a> 7km
Médecin	X <a href="#">Cologne</a> 7km
Dentiste	X <a href="#">Cologne</a> 7km
Chirurgien	X <a href="#">Montégut</a> 23km
Dermatologue	X <a href="#">L'Isle-Jourdain</a> 12km
Anesthésiste	X <a href="#">Cornebarrieu</a> 29km
Gastro-entérologue	X <a href="#">Cornebarrieu</a> 29km
Gynécologue	X <a href="#">L'Isle-Jourdain</a> 12km
Cancérologue	X <a href="#">Cornebarrieu</a> 29km
Neurologue	X <a href="#">L'Isle-Jourdain</a> 13km
Ophtalmologue	X <a href="#">Auch</a> 28km
ORL	X <a href="#">Auch</a> 28km
Cardiologue	X <a href="#">Beaumont-de-Lomagne</a> 23km
Pédiatre	X <a href="#">Colomiers</a> 29km
Pneumologue	X <a href="#">Auch</a> 28km
Psychologue	X <a href="#">Mirepoix</a> 24km
Radiologue	X <a href="#">L'Isle-Jourdain</a> 13km
Rhumatologue	X <a href="#">L'Isle-Jourdain</a> 13km
Sage-femme	X <a href="#">Gimont</a> 8km



## Éducation

Crèche	X <a href="#">Encausse</a> 6km
Ecole maternelle Public	X <a href="#">Monbrun</a> 6km
Ecole maternelle Privé	X <a href="#">Plaisance-du-Touch</a> 31km
Ecole primaire Public	X <a href="#">Escorneboeuf</a> 3km
Ecole primaire Privé	X <a href="#">Gimont</a> 7km
Collège Public	X <a href="#">Gimont</a> 7km
Collège Privé	X <a href="#">L'Isle-Jourdain</a> 12km
Lycée Public	X <a href="#">L'Isle-Jourdain</a> 12km
Lycée Privé	X <a href="#">Beaumont-de-Lomagne</a> 24km

Sources : Base Sirene des entreprises et de leurs établissements selon les dernières parutions officielles de 2025 portant sur l'année 2024 ([data.gouv](#)). Liste, localisation et tarifs des professionnels de santé selon les dernières parutions officielles de 2025 portant sur l'année 2024 ([opendatasoft](#)) et FINISS Extraction du Fichier des établissements selon les dernières parutions officielles de 2025 portant sur l'année 2024 ([data.gouv](#)). Adresse et géolocalisation des établissements d'enseignement du premier et second degrés selon les dernières parutions officielles de 2025 portant sur l'année 2024 ([data.education.gouv](#))

## Villes autour de Saint-Germier

Ville	Habitants	Superficie	Pop densité	Pop active	Taux chômage	Revenu moyen	Prix immobilier
Catonvielle	105	3 km <sup>2</sup>	35 h/km <sup>2</sup>	47.6%	4.8%	22 460 €/an	2 224 €/m <sup>2</sup>
Roquelaure-Saint-Aubin	102	4 km <sup>2</sup>	26 h/km <sup>2</sup>	50%	4.9%	27 600 €/an	2 315 €/m <sup>2</sup>
Escorneboeuf	579	25 km <sup>2</sup>	23 h/km <sup>2</sup>	42.1%	2.6%	24 550 €/an	1 393 €/m <sup>2</sup>
Thoux	260	6 km <sup>2</sup>	43 h/km <sup>2</sup>	44.6%	4.6%	25 450 €/an	1 874 €/m <sup>2</sup>
Beaupuy	1 283	5 km <sup>2</sup>	257 h/km <sup>2</sup>	42.4%	2.6%	30 020 €/an	2 943 €/m <sup>2</sup>
Razengues	263	4 km <sup>2</sup>	66 h/km <sup>2</sup>	47.5%	3.4%	26 630 €/an	1 969 €/m <sup>2</sup>
Touget	495	17 km <sup>2</sup>	29 h/km <sup>2</sup>	50.1%	3.4%	24 030 €/an	977 €/m <sup>2</sup>
Beaupuy	210	6 km <sup>2</sup>	35 h/km <sup>2</sup>	54.3%	2.9%	28 770 €/an	2 250 €/m <sup>2</sup>
Saint-Cricq	293	3 km <sup>2</sup>	98 h/km <sup>2</sup>	49.5%	1.7%	24 770 €/an	1 840 €/m <sup>2</sup>
Sirac	164	8 km <sup>2</sup>	21 h/km <sup>2</sup>	53%	3.7%	24 770 €/an	1 835 €/m <sup>2</sup>
Cologne (1 avis)	947	6 km <sup>2</sup>	158 h/km <sup>2</sup>	43%	5.8%	22 300 €/an	1 976 €/m <sup>2</sup>
Sainte-Marie	386	22 km <sup>2</sup>	18 h/km <sup>2</sup>	51%	3.4%	24 410 €/an	1 652 €/m <sup>2</sup>
Giscaro	84	5 km <sup>2</sup>	17 h/km <sup>2</sup>	52.4%	0%	NC	1 024 €/m <sup>2</sup>
Gimont (9 avis)	3 146	27 km <sup>2</sup>	117 h/km <sup>2</sup>	44.1%	4.7%	22 200 €/an	1 531 €/m <sup>2</sup>
Monbrun	394	10 km <sup>2</sup>	39 h/km <sup>2</sup>	50.3%	3%	26 800 €/an	2 138 €/m <sup>2</sup>

bien-dans-ma-ville.fr



# **Vous aimez votre ville ? Notez-la !**

Et faites-nous part de vos remarques constructives



Avec

**BIEN** dans  
ma **VILLE** 