



Version web

# Ville de Saint-Germain- sur-Ille

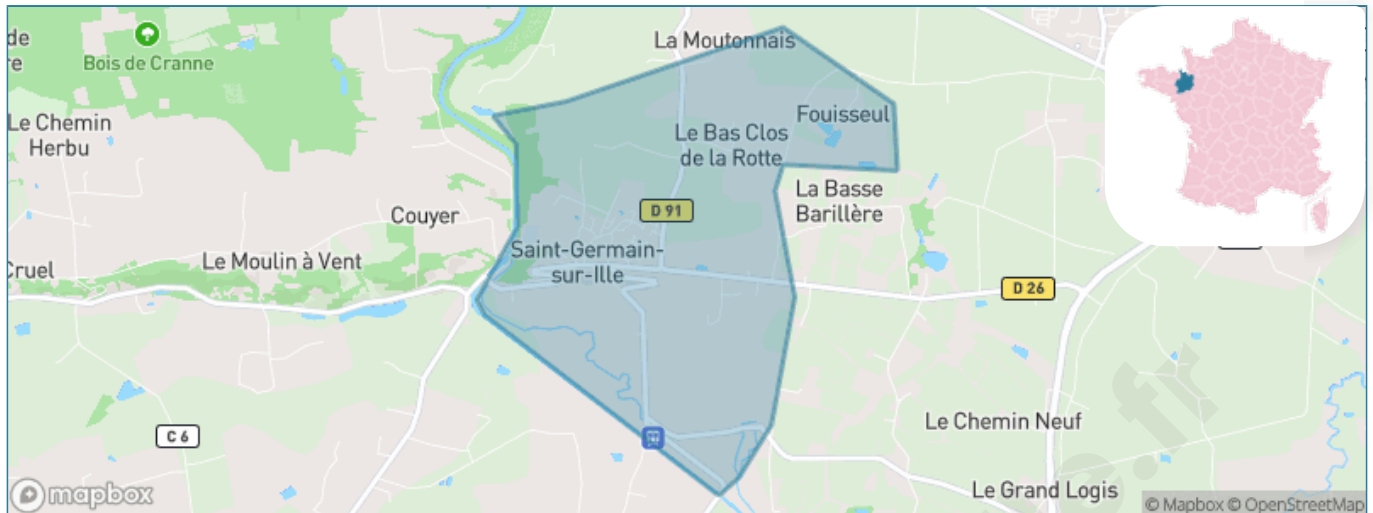
Présenté par

**BIEN** dans  
ma **VILLE** 

# Sommaire

Situation géographique .....	3
Statistiques sur la population .....	4
Evolution du nombre d'habitants .....	4
Tranche d'âge .....	5
0-14 ans .....	5
15-29 ans .....	5
30-44 ans .....	5
45-59 ans .....	5
60-74 ans .....	5
75-89 ans .....	5
90 ans et + .....	5
Activité professionnelle .....	5
Agriculteurs .....	5
Artisans, Commerçants .....	5
Cadres et sup. ....	5
Professions intermédiaires .....	5
Employé .....	5
Ouvrier .....	5
Retraité .....	5
Autres .....	5
Niveau de diplôme .....	6
Sans diplôme ou CEP .....	6
Brevet, BEPC, DNB .....	6
CAP-BEP ou équivalent .....	6
BAC ou équivalent .....	6
BAC+2 .....	6
BAC+3 ou +4 .....	6
BAC+5 ou plus .....	6
Composition des ménages .....	6
Couple sans enfant .....	6
Couple avec enfant(s) .....	6
Famille monoparentale .....	6
Colocation / Autre .....	6
Personnes seules .....	6
Profils électoraux .....	7
Premier tour .....	7
Sécurité .....	8
Evolution du nombre d'infractions .....	8
Pour comparer .....	9
Services à la population .....	10
Commerce .....	10
Éducation .....	10
Villes autour de Saint-Germain-sur-Ille .....	12

# Situation géographique



## i Informations clés

- **Région** : Bretagne
- **Département** : Ile-et-Vilaine
- **Code postal** : 35250
- **Superficie** : 3 km<sup>2</sup>



# Statistiques sur la population



Nombre d'habitants

**1 017**



Age moyen

**36 ans**



Pop active

**53.6%**



Taux chômage

**5.2%**



Pop densité

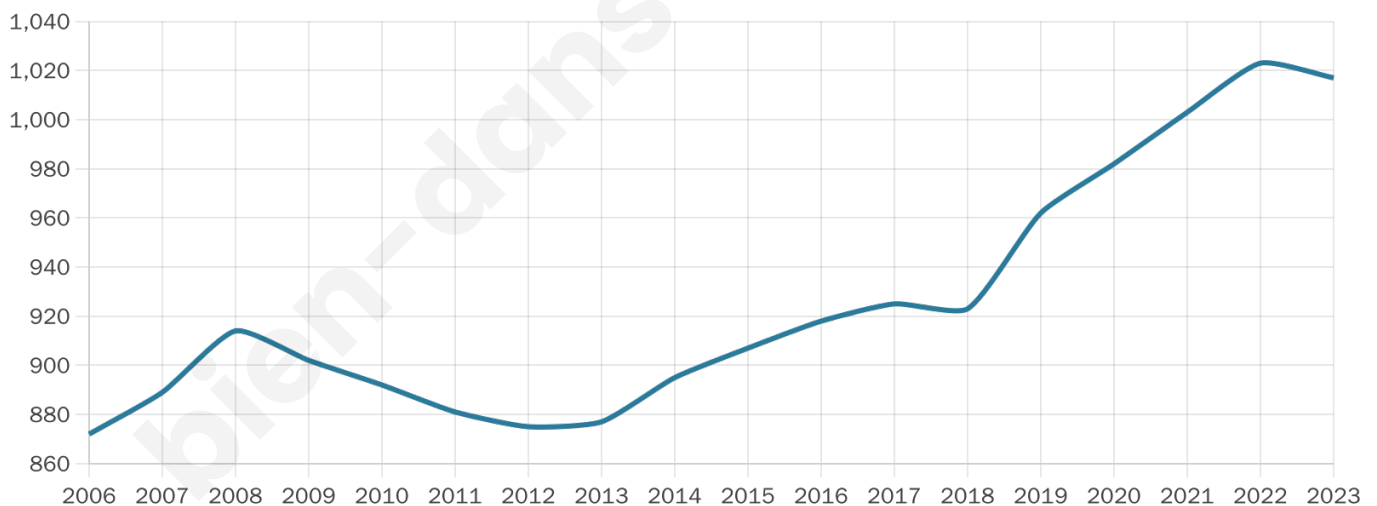
**339 h/km<sup>2</sup>**



Revenu moyen

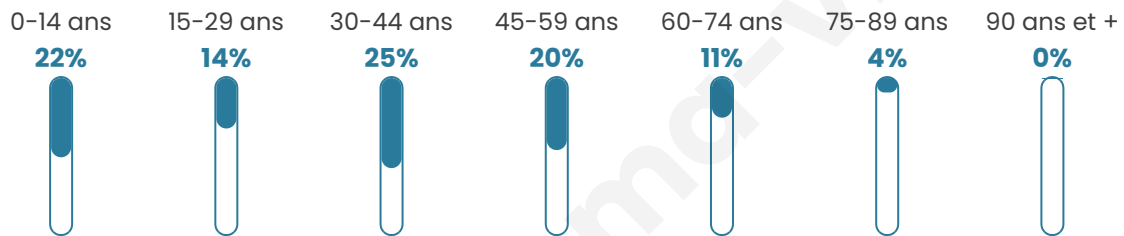
**25 110 €/an**

## Evolution du nombre d'habitants

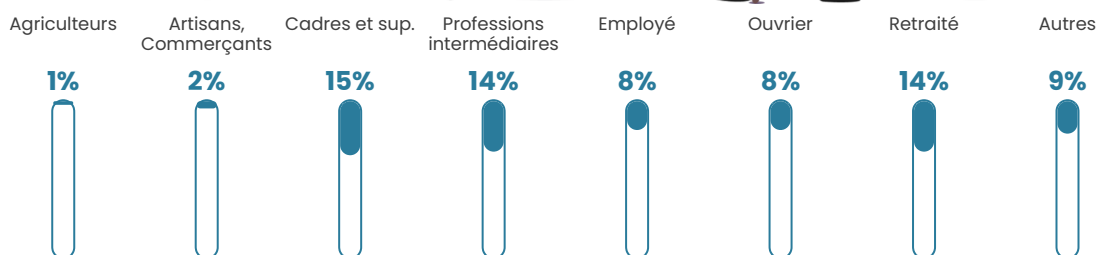


Sources : Institut national de la statistique et des études économiques (insee) selon Les dernières parutions officielles de 2024 portant sur les années 2020, 2021 et 2022.


## Tranche d'âge




## Activité professionnelle



## Niveau de diplôme















## Composition des ménages



# Profils électoraux

## Premier tour

	Jean-Luc MÉLENCHON	43.11 %
	Emmanuel MACRON	23.56 %
	Marine LE PEN	10.90 %
	Yannick JADOT	7.05 %
	Valérie PÉCRESE	3.69 %
	Nicolas DUPONT- AIGNAN	2.56 %
	Jean LASSALLE	2.40 %
	Fabien ROUSSEL	2.24 %
	Éric ZEMMOUR	2.08 %
	Anne HIDALGO	1.44 %
	Nathalie ARTHAUD	0.64 %
	Philippe POUTOU	0.32 %



### 753 inscrits

Participation : 84.86%

Votes blancs : 1.56%

Votes nuls : 0.78%

## Second tour

	Emmanuel MACRON	79,96 %
	Marine LE PEN	20,04 %

### 753 inscrits

Participation : 78.75%

Votes blancs : 8.94%

Votes nuls : 2.7%

# Sécurité



Agressions physiques / sexuelles

0



Cambriolages

0



Vols / dégradations

0



Stupéfiants

0

## Evolution du nombre d'infractions



## Pour comparer

(en proportion du nombre d'habitants)



Sources : Bases statistiques communale, départementale et régionale de la délinquance enregistrée par la police et la gendarmerie nationales selon les dernières parutions officielles de 2025 portant sur l'année 2024 ([data.gouv](https://data.gouv.fr)).

Agressions physiques / sexuelles : Violences sexuelles, coups et blessures volontaires intrafamiliaux, coups et blessures volontaires, autres coups, blessures volontaires et vols violents sans arme.

Cambriolages : Cambriolages de logements.

Vols : Vols avec armes, vols d'accessoires sur véhicules, vols dans les véhicules, vols de véhicules, vols sans violence contre des personnes, destructions, dégradations volontaires et escroqueries.

Stupéfiants : Trafic de stupéfiants dont (AFD) et usage de stupéfiants.

# Services à la population



## Commerce

Hypermarché	X <u>Saint-Aubin-d'Aubigné</u> 4km
Supermarché	X <u>Melesse</u> 5km
Superette	1
Boulangerie	1
Boucherie	X <u>Melesse</u> 4km
Restaurant	X <u>Saint-Médard-sur-Ille</u> 3km
Garage	X <u>Melesse</u> 2km
Station-service	X <u>Melesse</u> 4km
Banque	X <u>Melesse</u> 4km
La poste	X <u>Melesse</u> 4km
Coiffeur	2
Tabac	X <u>Melesse</u> 4km
Bars / discothèque	2
Bibliothèque	X <u>Gévezé</u> 10km
Cinéma	X <u>Saint-Aubin-d'Aubigné</u> 3km
Vétérinaire	X <u>Saint-Aubin-d'Aubigné</u> 4km



## Santé

Pharmacie	X <u>Saint-Aubin-d'Aubigné</u> 4km
Hôpital	X <u>Rennes</u> 12km
Laboratoire d'analyses médicales	X <u>Melesse</u> 5km
Etablissement pour handicapé	X <u>Saint-Sulpice-la-Forêt</u> 7km
EHPA	X <u>Saint-Aubin-d'Aubigné</u> 4km
Médecin	X <u>Saint-Aubin-d'Aubigné</u> 4km
Dentiste	X <u>Montreuil-le-Gast</u> 4km
Chirurgien	X <u>Saint-Grégoire</u> 12km
Dermatologue	X <u>Betton</u> 8km
Anesthésiste	X <u>Saint-Grégoire</u> 12km
Gastro-entérologue	X <u>Saint-Grégoire</u> 12km
Gynécologue	X <u>Saint-Grégoire</u> 12km
Cancérologue	X <u>Saint-Grégoire</u> 12km
Neurologue	X <u>Saint-Grégoire</u> 12km
Ophtalmologue	X <u>La Mézière</u> 7km
ORL	X <u>Saint-Grégoire</u> 12km
Cardiologue	X <u>Betton</u> 8km
Pédiatre	X <u>Betton</u> 8km
Pneumologue	X <u>Saint-Grégoire</u> 12km
Psychologue	X <u>Saint-Grégoire</u> 10km
Radiologue	X <u>Saint-Grégoire</u> 12km
Rhumatologue	X <u>Saint-Grégoire</u> 12km
Sage-femme	X <u>Melesse</u> 4km



## Éducation

Crèche	X <u>Saint-Médard-sur-Ille</u> 2km
Ecole maternelle Public	X <u>Saint-Aubin-d'Aubigné</u> 4km
Ecole maternelle Privé	X <u>Vitré</u> 37km
Ecole primaire Public	1
Ecole primaire Privé	X <u>Melesse</u> 4km
Collège Public	X <u>Melesse</u> 4km
Collège Privé	X <u>Saint-Aubin-d'Aubigné</u> 4km
Lycée Public	X <u>Rennes</u> 13km
Lycée Privé	X <u>Saint-Grégoire</u> 10km

Sources : Base Sirene des entreprises et de leurs établissements selon les dernières parutions officielles de 2025 portant sur l'année 2024 ([data.gouv](#)). Liste, localisation et tarifs des professionnels de santé selon les dernières parutions officielles de 2025 portant sur l'année 2024 ([opendatasoft](#)) et FINESS Extraction du Fichier des établissements selon les dernières parutions officielles de 2025 portant sur

l'année 2024 ([data.gouv](https://data.gouv.fr)). Adresse et géolocalisation des établissements d'enseignement du premier et second degrés selon les dernières parutions officielles de 2025 portant sur l'année 2024 ([data.education.gouv](https://data.education.gouv.fr))

bien-dans-ma-ville.fr

## Villes autour de Saint-Germain-sur-Ille

Ville	Habitants	Superficie	Pop densité	Pop active	Taux chômage	Revenu moyen	Prix immobilier
Saint-Médard-sur-Ille	1 377	18 km <sup>2</sup>	77 h/km <sup>2</sup>	49.6%	2.5%	24 250 €/an	2 059 €/m <sup>2</sup>
Montreuil-le-Gast (3 avis)	2 080	9 km <sup>2</sup>	231 h/km <sup>2</sup>	50.6%	2.5%	26 530 €/an	1 945 €/m <sup>2</sup>
Melesse (5 avis)	7 541	32 km <sup>2</sup>	236 h/km <sup>2</sup>	48%	3%	26 600 €/an	2 463 €/m <sup>2</sup>
Chevaigné (1 avis)	2 397	10 km <sup>2</sup>	240 h/km <sup>2</sup>	51.2%	3.4%	26 570 €/an	2 281 €/m <sup>2</sup>
Saint-Aubin-d'Aubigné (5 avis)	4 304	23 km <sup>2</sup>	187 h/km <sup>2</sup>	48.7%	2.6%	23 610 €/an	1 998 €/m <sup>2</sup>
Mouazé (4 avis)	1 712	8 km <sup>2</sup>	214 h/km <sup>2</sup>	55.5%	2.6%	25 970 €/an	2 096 €/m <sup>2</sup>
Montreuil-sur-Ille (2 avis)	2 420	15 km <sup>2</sup>	161 h/km <sup>2</sup>	49.6%	2.8%	23 020 €/an	1 844 €/m <sup>2</sup>
Aubigné	453	2 km <sup>2</sup>	227 h/km <sup>2</sup>	56.7%	3.5%	24 420 €/an	1 811 €/m <sup>2</sup>
Guipel	1 738	25 km <sup>2</sup>	70 h/km <sup>2</sup>	52.5%	3.6%	22 960 €/an	1 816 €/m <sup>2</sup>
La Mézière (2 avis)	5 033	16 km <sup>2</sup>	315 h/km <sup>2</sup>	53.3%	3.1%	27 620 €/an	2 495 €/m <sup>2</sup>
Saint-Sulpice-la-Forêt (1 avis)	1 580	6 km <sup>2</sup>	263 h/km <sup>2</sup>	46.9%	2.8%	27 370 €/an	2 009 €/m <sup>2</sup>
Chasné-sur-Illet	1 744	9 km <sup>2</sup>	194 h/km <sup>2</sup>	49%	2.2%	26 210 €/an	1 914 €/m <sup>2</sup>
Betton (20 avis)	12 964	26 km <sup>2</sup>	499 h/km <sup>2</sup>	48.1%	3.6%	26 890 €/an	2 834 €/m <sup>2</sup>
Andouillé-Neuville (1 avis)	1 017	12 km <sup>2</sup>	85 h/km <sup>2</sup>	51.7%	3.2%	22 880 €/an	1 653 €/m <sup>2</sup>
Vignoc	2 329	14 km <sup>2</sup>	166 h/km <sup>2</sup>	51.8%	2.5%	25 640 €/an	2 027 €/m <sup>2</sup>

bien-dans-ma-ville.fr



# Vous aimez votre ville ? Notez-la !

Et faites-nous part de vos remarques constructives



Avec

**BIEN** dans ma **VILLE** 