



Version web

# Ville de Saint-Germain- le-Gaillard

Présenté par

**BIEN** dans  
ma **VILLE** 

# Sommaire

Situation géographique .....	3
Statistiques sur la population .....	4
Evolution du nombre d'habitants .....	4
Tranche d'âge .....	5
0-14 ans .....	5
15-29 ans .....	5
30-44 ans .....	5
45-59 ans .....	5
60-74 ans .....	5
75-89 ans .....	5
90 ans et + .....	5
Activité professionnelle .....	5
Agriculteurs .....	5
Artisans, Commerçants .....	5
Cadres et sup. ....	5
Professions intermédiaires .....	5
Employé .....	5
Ouvrier .....	5
Retraité .....	5
Autres .....	5
Niveau de diplôme .....	6
Sans diplôme ou CEP .....	6
Brevet, BEPC, DNB .....	6
CAP-BEP ou équivalent .....	6
BAC ou équivalent .....	6
BAC+2 .....	6
BAC+3 ou +4 .....	6
BAC+5 ou plus .....	6
Composition des ménages .....	6
Couple sans enfant .....	6
Couple avec enfant(s) .....	6
Famille monoparentale .....	6
Colocation / Autre .....	6
Personnes seules .....	6
Profils électoraux .....	7
Premier tour .....	7
Sécurité .....	8
Evolution du nombre d'infractions .....	8
Pour comparer .....	9
Services à la population .....	10
Commerce .....	10
Éducation .....	10
Villes autour de Saint-Germain-le-Gaillard .....	12

# Situation géographique



## i Informations clés

- **Région** : Centre-Val de Loire
- **Département** : Eure-et-Loir
- **Code postal** : 28190
- **Superficie** : 8 km<sup>2</sup>



# Statistiques sur la population



Nombre d'habitants

**368**



Age moyen

**38 ans**



Pop active

**57.1%**



Taux chômage

**3.3%**



Pop densité

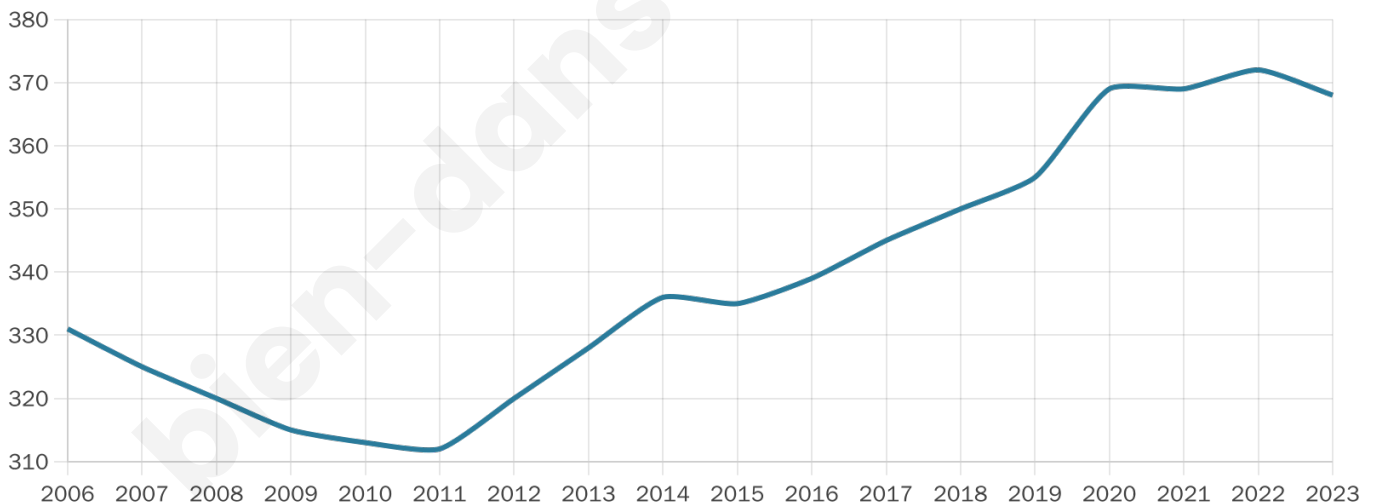
**46 h/km<sup>2</sup>**



Revenu moyen

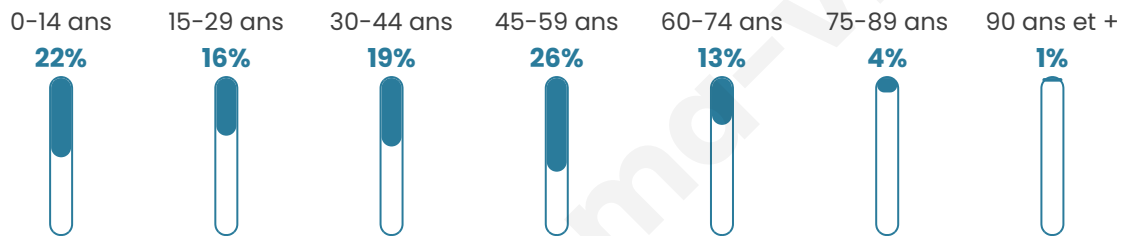
**27 200 €/an**

## Evolution du nombre d'habitants

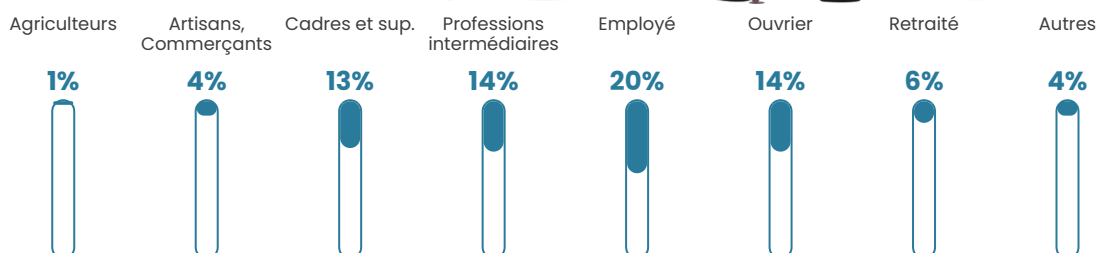


Sources : Institut national de la statistique et des études économiques (insee) selon Les dernières parutions officielles de 2024 portant sur les années 2020, 2021 et 2022.


## Tranche d'âge




## Activité professionnelle



## Niveau de diplôme















## Composition des ménages



# Profils électoraux

## Premier tour

	Emmanuel MACRON	31.36 %
	Marine LE PEN	23.18 %
	Jean-Luc MÉLENCHON	19.09 %
	Valérie PÉCRESSÉ	9.09 %
	Éric ZEMMOUR	5.00 %
	Yannick JADOT	3.18 %
	Anne HIDALGO	2.73 %
	Jean LASSALLE	2.27 %
	Philippe POUTOU	1.82 %
	Nicolas DUPONT- AIGNAN	1.36 %
	Fabien ROUSSEL	0.91 %
	Nathalie ARTHAUD	0.00 %



### 276 inscrits

Participation : 81.52%

Votes blancs : 2.22%

Votes nuls : 0.00%

## Second tour

	Emmanuel MACRON	56,96 %
	Marine LE PEN	43,04 %

### 276 inscrits

Participation : 88.04%

Votes blancs : 4.94%

Votes nuls : 0.41%

# Sécurité



Agressions physiques / sexuelles

0



Cambriolages

0



Vols / dégradations

0



Stupéfiants

0

## Evolution du nombre d'infractions



## Pour comparer

(en proportion du nombre d'habitants)

■ Ville ■ Département ■ Région



Sources : Bases statistiques communale, départementale et régionale de la délinquance enregistrée par la police et la gendarmerie nationales selon les dernières parutions officielles de 2025 portant sur l'année 2024 ([data.gouv](https://data.gouv.fr)).

Agressions physiques / sexuelles : Violences sexuelles, coups et blessures volontaires intrafamiliaux, coups et blessures volontaires, autres coups, blessures volontaires et vols violents sans arme.

Cambriolages : Cambriolages de logements.

Vols : Vols avec armes, vols d'accessoires sur véhicules, vols dans les véhicules, vols de véhicules, vols sans violence contre des personnes, destructions, dégradations volontaires et escroqueries.

Stupéfiants : Trafic de stupéfiants dont (AFD) et usage de stupéfiants.

# Services à la population



## Commerce

Hypermarché	X <u>Barjouville</u> 15km
Supermarché	X <u>Courville-sur-Eure</u> 4km
Superette	X <u>Courville-sur-Eure</u> 4km
Boulangerie	X <u>Courville-sur-Eure</u> 4km
Boucherie	X <u>Courville-sur-Eure</u> 4km
Restaurant	X <u>Courville-sur-Eure</u> 4km
Garage	X <u>Fruncé</u> 4km
Station-service	X <u>Courville-sur-Eure</u> 4km
Banque	X <u>Courville-sur-Eure</u> 4km
La poste	X <u>Courville-sur-Eure</u> 4km
Coiffeur	X <u>Saint-Luperce</u> 3km
Tabac	X <u>Courville-sur-Eure</u> 4km
Bars / discothèque	X <u>Courville-sur-Eure</u> 4km
Bibliothèque	X <u>Mainvilliers</u> 14km
Cinéma	X <u>Chartres</u> 17km
Vétérinaire	X <u>Courville-sur-Eure</u> 4km



## Santé

Pharmacie	X <u>Courville-sur-Eure</u> 4km
Hôpital	X <u>Chartres</u> 16km
Laboratoire d'analyses médicales	X <u>Lucé</u> 15km
Etablissement pour handicapé	X <u>Courville-sur-Eure</u> 4km
EHPA	X <u>Courville-sur-Eure</u> 4km
Médecin	X <u>Courville-sur-Eure</u> 4km
Dentiste	X <u>Saint-Georges-sur-Eure</u> 6km
Chirurgien	X <u>Mainvilliers</u> 14km
Dermatologue	X <u>Lucé</u> 16km
Anesthésiste	X <u>Mainvilliers</u> 14km
Gastro-entérologue	X <u>Mainvilliers</u> 14km
Gynécologue	X <u>Mainvilliers</u> 14km
Cancérologue	X <u>Mainvilliers</u> 14km
Neurologue	X <u>Chartres</u> 16km
Ophtalmologue	X <u>Mainvilliers</u> 14km
ORL	X <u>Chartres</u> 16km
Cardiologue	X <u>Mainvilliers</u> 14km
Pédiatre	X <u>Mainvilliers</u> 15km
Pneumologue	X <u>Mainvilliers</u> 14km
Psychologue	X <u>Lucé</u> 14km
Radiologue	X <u>Mainvilliers</u> 14km
Rhumatologue	X <u>Chartres</u> 16km
Sage-femme	X <u>Courville-sur-Eure</u> 4km



## Éducation

Crèche	X <u>Courville-sur-Eure</u> 4km
Ecole maternelle Public	X <u>Courville-sur-Eure</u> 4km
Ecole maternelle Privé	X <u>Pontgouin</u> 10km
Ecole primaire Public	X <u>Courville-sur-Eure</u> 4km
Ecole primaire Privé	X <u>Courville-sur-Eure</u> 4km
Collège Public	X <u>Courville-sur-Eure</u> 4km

Collège Privé	X <u>Mignières</u> 13km
Lycée Public	X <u>Luisant</u> 14km
Lycée Privé	X <u>Mignières</u> 14km

Sources : Base Sirene des entreprises et de leurs établissements selon les dernières parutions officielles de 2025 portant sur l'année 2024 ([data.gouv](#)). Liste, localisation et tarifs des professionnels de santé selon les dernières parutions officielles de 2025 portant sur l'année 2024 ([opendatasoft](#)) et FINESS Extraction du Fichier des établissements selon les dernières parutions officielles de 2025 portant sur l'année 2024 ([data.gouv](#)). Adresse et géolocalisation des établissements d'enseignement du premier et second degrés selon les dernières parutions officielles de 2025 portant sur l'année 2024 ([data.education.gouv](#))

bien-dans-ma-ville.fr

## Villes autour de Saint-Germain-le-Gaillard

Ville	Habitants	Superficie	Pop densité	Pop active	Taux chômage	Revenu moyen	Prix immobilier
Orrouer	282	13 km <sup>2</sup>	22 h/km <sup>2</sup>	53.2%	3.2%	24 230 €/an	1 520 €/m <sup>2</sup>
Fruncé	376	17 km <sup>2</sup>	22 h/km <sup>2</sup>	48.4%	4.5%	25 340 €/an	1 323 €/m <sup>2</sup>
Courville-sur-Eure (3 avis)	2 791	11 km <sup>2</sup>	254 h/km <sup>2</sup>	44.7%	4.3%	22 300 €/an	1 954 €/m <sup>2</sup>
Cernay	80	7 km <sup>2</sup>	11 h/km <sup>2</sup>	68.8%	2.5%	NC	1 507 €/m <sup>2</sup>
Saint-Luperce (1 avis)	1 005	14 km <sup>2</sup>	72 h/km <sup>2</sup>	46.9%	2.2%	24 980 €/an	1 557 €/m <sup>2</sup>
Ollé	625	13 km <sup>2</sup>	48 h/km <sup>2</sup>	51.7%	2.4%	24 270 €/an	1 877 €/m <sup>2</sup>
Villebon	53	2 km <sup>2</sup>	27 h/km <sup>2</sup>	60.4%	9.4%	NC	1 699 €/m <sup>2</sup>
Chuisnes	1 126	23 km <sup>2</sup>	49 h/km <sup>2</sup>	48.6%	4.9%	24 340 €/an	1 661 €/m <sup>2</sup>
Marchéville	507	12 km <sup>2</sup>	42 h/km <sup>2</sup>	51.9%	2.8%	23 880 €/an	1 246 €/m <sup>2</sup>
Chauffours	292	7 km <sup>2</sup>	42 h/km <sup>2</sup>	51.4%	2.7%	25 610 €/an	1 622 €/m <sup>2</sup>
Saint-Denis-des-Puits	150	13 km <sup>2</sup>	12 h/km <sup>2</sup>	49.3%	3.3%	22 080 €/an	1 198 €/m <sup>2</sup>
Fontaine-la-Guyon (2 avis)	1 684	14 km <sup>2</sup>	120 h/km <sup>2</sup>	47.1%	2.3%	25 770 €/an	1 835 €/m <sup>2</sup>
Saint-Georges-sur-Eure (3 avis)	2 797	15 km <sup>2</sup>	186 h/km <sup>2</sup>	45.5%	2.3%	25 440 €/an	1 989 €/m <sup>2</sup>
Saint-Arnoult-des-Bois (1 avis)	897	20 km <sup>2</sup>	45 h/km <sup>2</sup>	48.6%	3.1%	24 970 €/an	1 545 €/m <sup>2</sup>
Magny	664	13 km <sup>2</sup>	51 h/km <sup>2</sup>	50.5%	3.5%	23 860 €/an	1 726 €/m <sup>2</sup>

bien-dans-ma-ville.fr



# **Vous aimez votre ville ? Notez-la !**

Et faites-nous part de vos remarques constructives



Avec

**BIEN** dans ma **VILLE** 