



Version web

Ville de Saint-Germain- du-Salembre

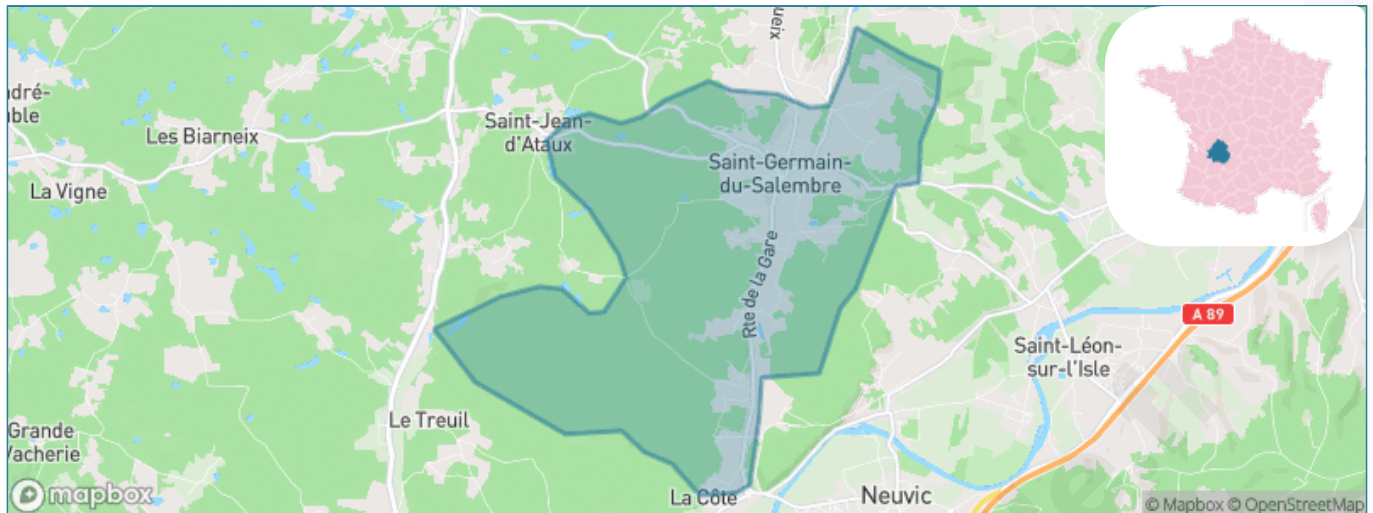
Présenté par

BIEN dans
ma **VILLE** 

Sommaire

Situation géographique	3
Statistiques sur la population	4
Evolution du nombre d'habitants	4
Tranche d'âge	5
0-14 ans	5
15-29 ans	5
30-44 ans	5
45-59 ans	5
60-74 ans	5
75-89 ans	5
90 ans et +	5
Activité professionnelle	5
Agriculteurs	5
Artisans, Commerçants	5
Cadres et sup.	5
Professions intermédiaires	5
Employé	5
Ouvrier	5
Retraité	5
Autres	5
Niveau de diplôme	6
Sans diplôme ou CEP	6
Brevet, BEPC, DNB	6
CAP-BEP ou équivalent	6
BAC ou équivalent	6
BAC+2	6
BAC+3 ou +4	6
BAC+5 ou plus	6
Composition des ménages	6
Couple sans enfant	6
Couple avec enfant(s)	6
Famille monoparentale	6
Colocation / Autre	6
Personnes seules	6
Profils électoraux	7
Premier tour	7
Sécurité	8
Evolution du nombre d'infractions	8
Pour comparer	9
Services à la population	10
Commerce	10
Éducation	10
Villes autour de Saint-Germain-du-Salembre	11

Situation géographique



i Informations clés

- **Région** : Nouvelle-Aquitaine
- **Département** : Dordogne
- **Code postal** : 24190
- **Superficie** : 19 km²



Statistiques sur la population



Nombre d'habitants

901



Age moyen

47 ans



Pop active

43.8%



Taux chômage

9.3%



Pop densité

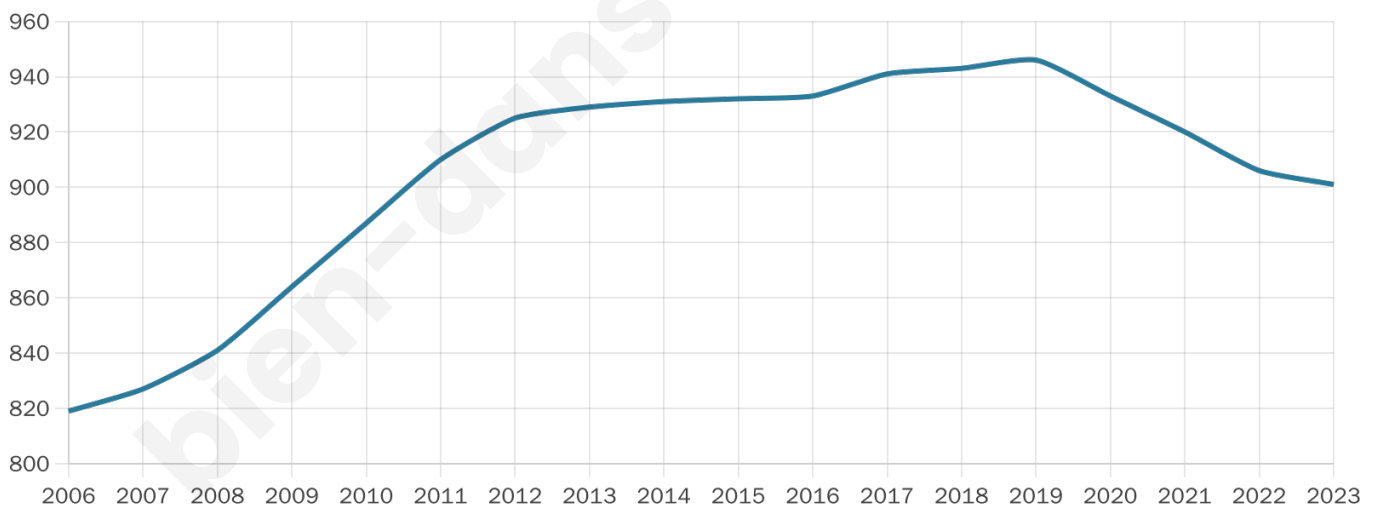
47 h/km²



Revenu moyen

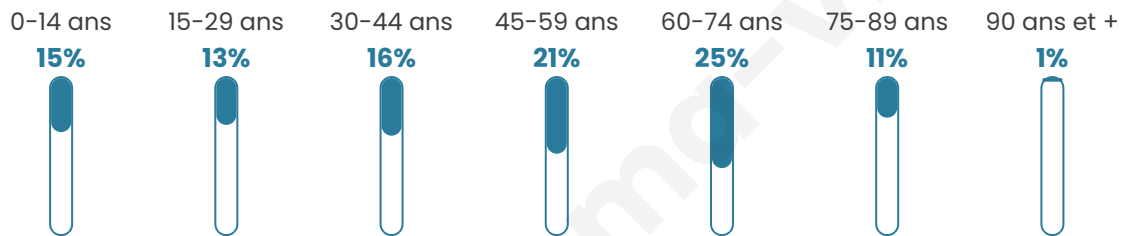
21 430 €/an

Evolution du nombre d'habitants

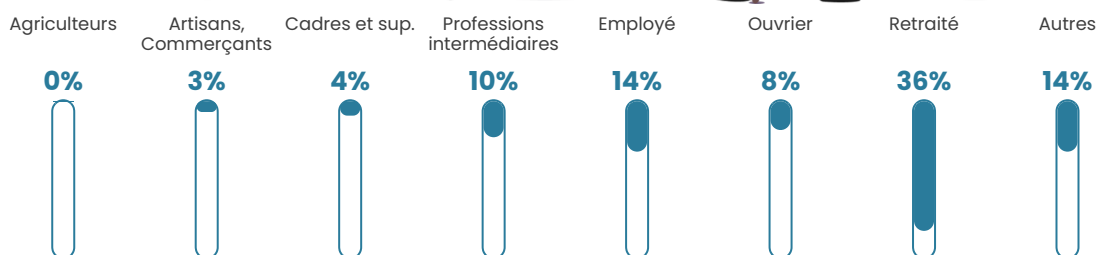


Sources : Institut national de la statistique et des études économiques (insee) selon Les dernières parutions officielles de 2024 portant sur les années 2020, 2021 et 2022.


Tranche d'âge




Activité professionnelle



Niveau de diplôme















Composition des ménages



Profils électoraux

Premier tour

	Marine LE PEN	28.01 %
	Jean-Luc MÉLENCHON	24.05 %
	Emmanuel MACRON	18.90 %
	Fabien ROUSSEL	8.25 %
	Éric ZEMMOUR	5.33 %
	Jean LASSALLE	4.81 %
	Valérie PÉCRESSE	4.30 %
	Anne HIDALGO	2.41 %
	Yannick JADOT	2.06 %
	Nicolas DUPONT-AIGNAN	1.37 %
	Philippe POUTOU	0.34 %
	Nathalie ARTHAUD	0.17 %



733 inscrits

Participation : 82.26%

Votes blancs : 1.99%

Votes nuls : 1.49%

Second tour

	Emmanuel MACRON	46,77 %
	Marine LE PEN	53,23 %

735 inscrits

Participation : 80.95%

Votes blancs : 10.42%

Votes nuls : 6.22%

Sécurité



Agressions physiques / sexuelles

0



Cambriolages

0



Vols / dégradations

0



Stupéfiants

0

Evolution du nombre d'infractions



Pour comparer

(en proportion du nombre d'habitants)



Sources : Bases statistiques communale, départementale et régionale de la délinquance enregistrée par la police et la gendarmerie nationales selon les dernières parutions officielles de 2025 portant sur l'année 2024 ([data.gouv](https://data.gouv.fr)).

Agressions physiques / sexuelles : Violences sexuelles, coups et blessures volontaires intrafamiliaux, coups et blessures volontaires, autres coups, blessures volontaires et vols violents sans arme.

Cambriolages : Cambriolages de logements.

Vols : Vols avec armes, vols d'accessoires sur véhicules, vols dans les véhicules, vols de véhicules, vols sans violence contre des personnes, destructions, dégradations volontaires et escroqueries.

Stupéfiants : Trafic de stupéfiants dont (AFD) et usage de stupéfiants.

Services à la population



Commerce

Hypermarché	X Ribérac 15km
Supermarché	X Neuvic 5km
Superette	X Neuvic 4km
Boulangerie	X Chantérac 2km
Boucherie	X Neuvic 4km
Restaurant	1
Garage	1
Station-service	X Neuvic 4km
Banque	X Saint-Léon-sur-l'Isle 4km
La poste	X Neuvic 4km
Coiffeur	X Saint-Léon-sur-l'Isle 2km
Tabac	X Saint-Jean-d'Ataux 4km
Bars / discothèque	X Neuvic 4km
Bibliothèque	X Chancelade 19km
Cinéma	X Saint-Astier 6km
Vétérinaire	X Neuvic 4km



Santé

Pharmacie	X Neuvic 4km
Hôpital	X Périgueux 23km
Laboratoire d'analyses médicales	X Saint-Astier 6km
Etablissement pour handicapé	X Neuvic 4km
EHPA	X Neuvic 4km
Médecin	X Neuvic 4km
Dentiste	X Saint-Astier 6km
Chirurgien	X Périgueux 22km
Dermatologue	X Périgueux 21km
Anesthésiste	X Périgueux 22km
Gastro-entérologue	X Périgueux 23km
Gynécologue	X Périgueux 21km
Cancérologue	X Périgueux 22km
Neurologue	X Périgueux 22km
Ophtalmologue	X Coulounieix-Chamiers 20km
ORL	X Périgueux 22km
Cardiologue	X Périgueux 22km
Pédiatre	X Trélissac 23km
Pneumologue	X Périgueux 22km
Psychologue	X Ribérac 15km
Radiologue	X Ribérac 16km
Rhumatologue	X Bergerac 32km
Sage-femme	X Lisle 18km



Éducation

Crèche	X Neuvic 4km
Ecole maternelle Public	X Neuvic 4km
Ecole maternelle Privé	X Marsac 72km
Ecole primaire Public	1
Ecole primaire Privé	X Bourrou 15km
Collège Public	X Neuvic 4km
Collège Privé	X Bourrou 15km
Lycée Public	X Ribérac 15km
Lycée Privé	X Périgueux 22km

Sources : Base Sirene des entreprises et de leurs établissements selon les dernières parutions officielles de 2025 portant sur l'année 2024 ([data.gouv](#)). Liste, localisation et tarifs des professionnels de santé selon les dernières parutions officielles de 2025 portant sur l'année 2024 ([opendatasoft](#)) et FINISS Extraction du Fichier des établissements selon les dernières parutions officielles de 2025 portant sur l'année 2024 ([data.gouv](#)). Adresse et géolocalisation des établissements d'enseignement du premier et second degrés selon les dernières parutions officielles de 2025 portant sur l'année 2024 ([data.education.gouv](#))

Villes autour de Saint-Germain-du-Salembre

Ville	Habitants	Superficie	Pop densité	Pop active	Taux chômage	Revenu moyen	Prix immobilier
Saint-Jean-d'Ataux	129	12 km ²	11 h/km ²	42.6%	10.1%	19 400 €/an	1 664 €/m ²
Neuvic (4 avis)	3 687	25 km ²	147 h/km ²	34.7%	4.1%	20 890 €/an	1 195 €/m ²
Saint-Léon-sur-l'Isle (3 avis)	2 080	14 km ²	149 h/km ²	39.8%	5.4%	21 100 €/an	1 002 €/m ²
Saint-Vincent-de-Connezac (1 avis)	664	14 km ²	47 h/km ²	42.3%	7.2%	19 530 €/an	1 162 €/m ²
Chantérac	652	18 km ²	36 h/km ²	43.9%	4.1%	22 430 €/an	1 396 €/m ²
Douzillac (1 avis)	845	17 km ²	50 h/km ²	42%	4%	20 570 €/an	1 326 €/m ²
Saint-Astier (6 avis)	5 376	34 km ²	158 h/km ²	38.4%	4.8%	22 200 €/an	1 275 €/m ²
Beauronne	372	19 km ²	20 h/km ²	43%	6.7%	20 330 €/an	800 €/m ²
Saint-Aquilin	458	22 km ²	21 h/km ²	48.7%	5.2%	21 220 €/an	1 660 €/m ²
Segonzac	204	3 km ²	68 h/km ²	43.1%	3.4%	21 650 €/an	1 057 €/m ²
Saint-Louis-en-l'Isle	311	2 km ²	156 h/km ²	43.4%	6.1%	21 730 €/an	952 €/m ²
Saint-Sulpice-de-Roumagnac	279	10 km ²	28 h/km ²	39.8%	3.6%	21 170 €/an	1 075 €/m ²
Annesse-et-Beaulieu (1 avis)	1 511	12 km ²	126 h/km ²	41%	2.6%	23 160 €/an	1 648 €/m ²
Vallereuil	260	9 km ²	29 h/km ²	44.6%	3.8%	24 530 €/an	1 643 €/m ²
Grignols (1 avis)	667	20 km ²	33 h/km ²	43.9%	4.3%	21 280 €/an	1 392 €/m ²

bien-dans-ma-ville.fr



Vous aimez votre ville ? Notez-la !

Et faites-nous part de vos remarques constructives



Avec

BIEN dans
ma **VILLE** 