



Version web

Ville de Saint-Germain- des-Prés

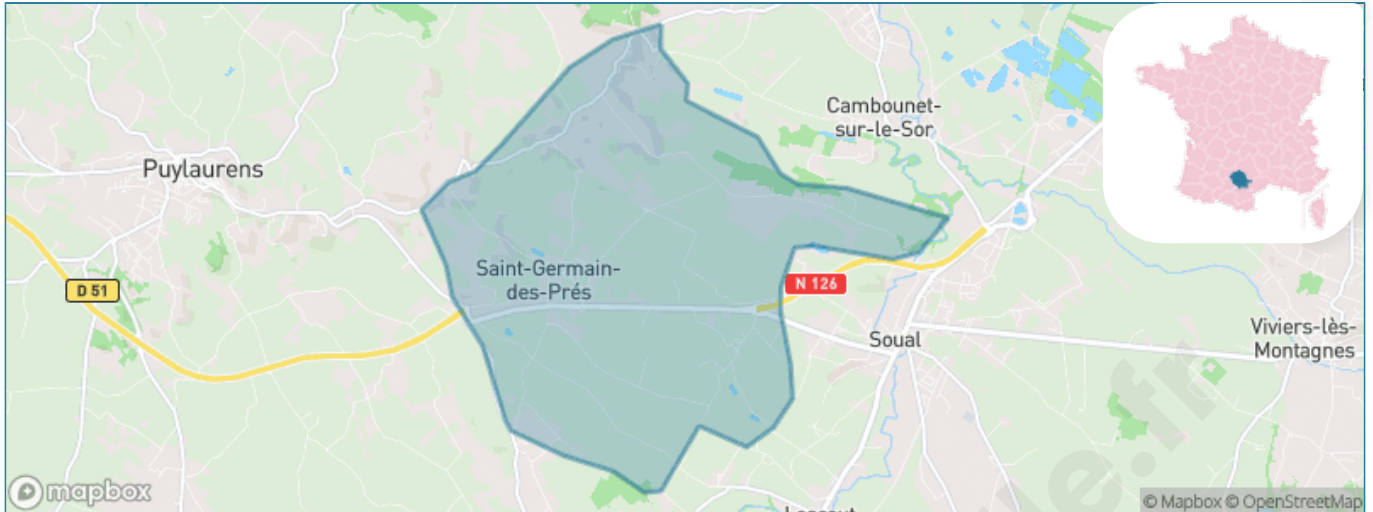
Présenté par

BIEN dans
ma **VILLE** 

Sommaire

Situation géographique	3
Statistiques sur la population	4
Evolution du nombre d'habitants	4
Tranche d'âge	5
0-14 ans	5
15-29 ans	5
30-44 ans	5
45-59 ans	5
60-74 ans	5
75-89 ans	5
90 ans et +	5
Activité professionnelle	5
Agriculteurs	5
Artisans, Commerçants	5
Cadres et sup.	5
Professions intermédiaires	5
Employé	5
Ouvrier	5
Retraité	5
Autres	5
Niveau de diplôme	6
Sans diplôme ou CEP	6
Brevet, BEPC, DNB	6
CAP-BEP ou équivalent	6
BAC ou équivalent	6
BAC+2	6
BAC+3 ou +4	6
BAC+5 ou plus	6
Composition des ménages	6
Couple sans enfant	6
Couple avec enfant(s)	6
Famille monoparentale	6
Colocation / Autre	6
Personnes seules	6
Profils électoraux	7
Premier tour	7
Sécurité	8
Evolution du nombre d'infractions	8
Pour comparer	9
Services à la population	10
Commerce	10
Éducation	10
Villes autour de Saint-Germain-des-Prés	11

Situation géographique



i Informations clés

- **Région** : Occitanie
- **Département** : Tarn
- **Code postal** : 81700
- **Superficie** : 17 km²



Statistiques sur la population



Nombre d'habitants

928



Age moyen

40 ans



Pop active

48.4%



Taux chômage

7.2%



Pop densité

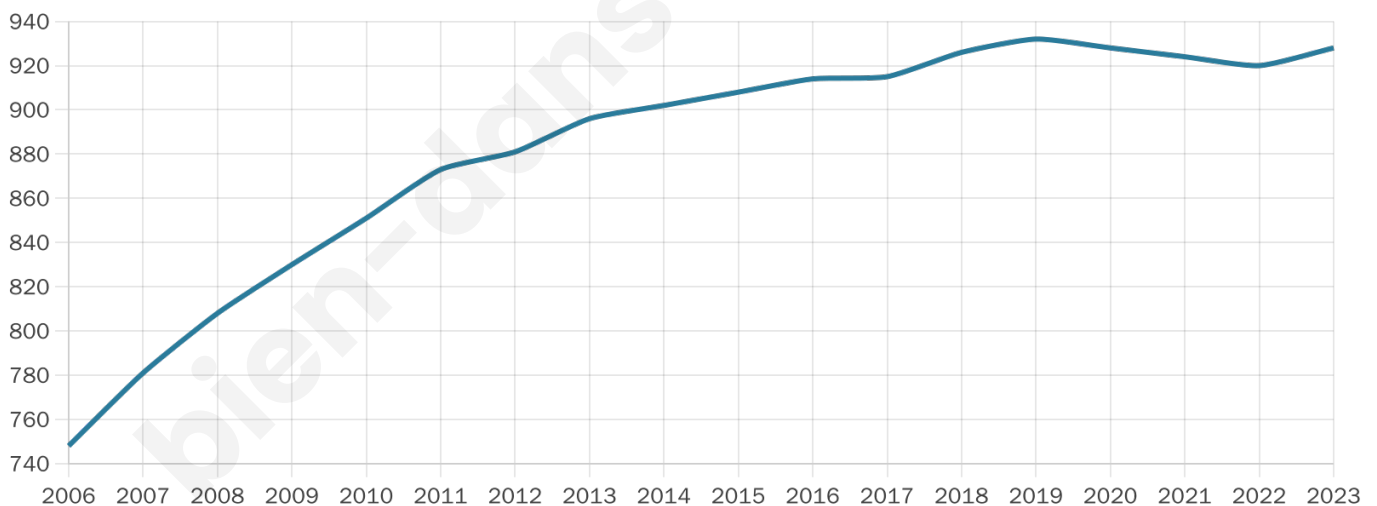
55 h/km²



Revenu moyen

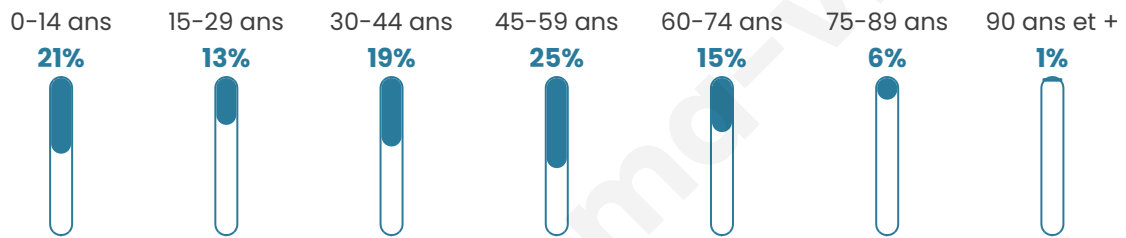
22 110 €/an

Evolution du nombre d'habitants

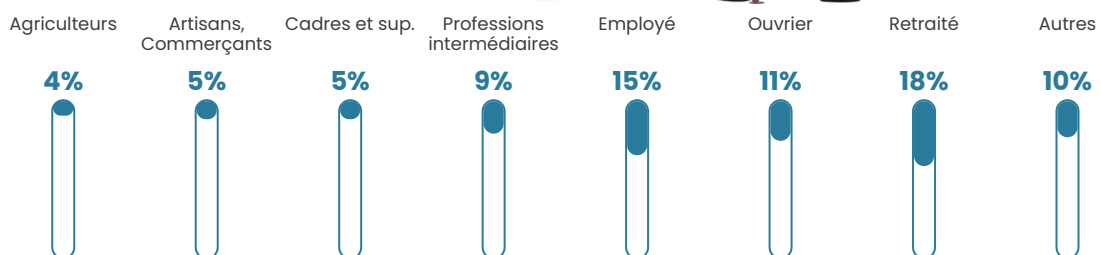


Sources : Institut national de la statistique et des études économiques (insee) selon Les dernières parutions officielles de 2024 portant sur les années 2020, 2021 et 2022.


Tranche d'âge




Activité professionnelle



Niveau de diplôme















Composition des ménages



Profils électoraux

Premier tour

	Marine LE PEN	34.17 %
	Emmanuel MACRON	20.44 %
	Jean-Luc MÉLENCHON	16.92 %
	Jean LASSALLE	7.87 %
	Éric ZEMMOUR	5.19 %
	Anne HIDALGO	3.85 %
	Valérie PÉCRESSÉ	3.18 %
	Yannick JADOT	3.02 %
	Fabien ROUSSEL	2.18 %
	Nicolas DUPONT-AIGNAN	2.01 %
	Nathalie ARTHAUD	0.67 %
	Philippe POUTOU	0.50 %



773 inscrits

Participation : 80.47%

Votes blancs : 1.77%

Votes nuls : 2.25%

Second tour

	Emmanuel MACRON	44,87 %
	Marine LE PEN	55,13 %

773 inscrits

Participation : 76.46%

Votes blancs : 7.78%

Votes nuls : 3.21%

Sécurité



Agressions physiques / sexuelles

0



Cambriolages

0



Vols / dégradations

0



Stupéfiants

0

Evolution du nombre d'infractions



Pour comparer

(en proportion du nombre d'habitants)



Sources : Bases statistiques communale, départementale et régionale de la délinquance enregistrée par la police et la gendarmerie nationales selon les dernières parutions officielles de 2025 portant sur l'année 2024 ([data.gouv](https://data.gouv.fr)).

Agressions physiques / sexuelles : Violences sexuelles, coups et blessures volontaires intrafamiliaux, coups et blessures volontaires, autres coups, blessures volontaires et vols violents sans arme.

Cambriolages : Cambriolages de logements.

Vols : Vols avec armes, vols d'accessoires sur véhicules, vols dans les véhicules, vols de véhicules, vols sans violence contre des personnes, destructions, dégradations volontaires et escroqueries.

Stupéfiants : Trafic de stupéfiants dont (AFD) et usage de stupéfiants.

Services à la population



Commerce

Hypermarché	X Castres 12km
Supermarché	X Sémalens 3km
Superette	1
Boulangerie	X Soual 3km
Boucherie	X Puylaurens 6km
Restaurant	X Soual 3km
Garage	3
Station-service	X Soual 3km
Banque	X Soual 3km
La poste	X Sémalens 4km
Coiffeur	1
Tabac	X Soual 3km
Bars / discothèque	X Lescout 4km
Bibliothèque	X Fréjeville 7km
Cinéma	X Castres 13km
Vétérinaire	X Soual 3km



Santé

Pharmacie	X Soual 3km
Hôpital	X Castres 12km
Laboratoire d'analyses médicales	X Castres 13km
Etablissement pour handicapé	X Soual 3km
EHPA	X Soual 3km
Médecin	X Soual 3km
Dentiste	X Soual 3km
Chirurgien	X Castres 13km
Dermatologue	X Castres 14km
Anesthésiste	X Villefranche-de-Lauragais 34km
Gastro-entérologue	X Villefranche-de-Lauragais 34km
Gynécologue	X Saïx 8km
Cancérologue	X Castres 15km
Neurologue	X Castres 15km
Ophtalmologue	X Saïx 8km
ORL	X Castres 15km
Cardiologue	X Castres 14km
Pédiatre	X Saïx 8km
Pneumologue	X Soual 3km
Psychologue	X Soual 3km
Radiologue	X Revel 13km
Rhumatologue	X Soual 3km
Sage-femme	X Puylaurens 6km



Éducation

Crèche	1
Ecole maternelle Public	X Castres 10km
Ecole maternelle Privé	X Toulouse 50km
Ecole primaire Public	1
Ecole primaire Privé	X Puylaurens 6km
Collège Public	X Puylaurens 6km
Collège Privé	X Castres 13km
Lycée Public	X Castres 13km
Lycée Privé	X Verdalle 11km

Sources : Base Sirene des entreprises et de leurs établissements selon les dernières parutions officielles de 2025 portant sur l'année 2024 ([data.gouv](#)). Liste, localisation et tarifs des professionnels de santé selon les dernières parutions officielles de 2025 portant sur l'année 2024 ([opendatasoft](#)) et FINISS Extraction du Fichier des établissements selon les dernières parutions officielles de 2025 portant sur l'année 2024 ([data.gouv](#)). Adresse et géolocalisation des établissements d'enseignement du premier et second degrés selon les dernières parutions officielles de 2025 portant sur l'année 2024 ([data.education.gouv](#))

Villes autour de Saint-Germain-des-Prés

Ville	Habitants	Superficie	Pop densité	Pop active	Taux chômage	Revenu moyen	Prix immobilier
Sémalens (4 avis)	2 020	11 km ²	184 h/km ²	45.7%	5.2%	22 270 €/an	1 339 €/m ²
Cambounet-sur-le-Sor	978	7 km ²	140 h/km ²	49.4%	3.6%	23 650 €/an	1 153 €/m ²
Soual	2 637	14 km ²	188 h/km ²	45.2%	4.2%	21 550 €/an	1 360 €/m ²
Lempaut (1 avis)	878	14 km ²	63 h/km ²	47.2%	3.8%	22 090 €/an	1 435 €/m ²
Lescout	764	6 km ²	127 h/km ²	50.5%	5.2%	22 110 €/an	1 349 €/m ²
Puylaurens (1 avis)	3 257	81 km ²	40 h/km ²	42.8%	5.3%	21 510 €/an	1 396 €/m ²
Saint-Avit	277	4 km ²	69 h/km ²	51.6%	4.7%	21 680 €/an	1 875 €/m ²
Vielmur-sur-Agout	1 375	11 km ²	125 h/km ²	48%	4.9%	22 920 €/an	1 696 €/m ²
Fréjeville	712	9 km ²	79 h/km ²	53.2%	5.8%	25 380 €/an	1 970 €/m ²
Lagardiolle	238	10 km ²	24 h/km ²	45%	5.5%	19 460 €/an	855 €/m ²
Blan (1 avis)	1 093	13 km ²	84 h/km ²	48.9%	3.8%	21 670 €/an	1 509 €/m ²
Carbes	247	7 km ²	35 h/km ²	46.6%	1.6%	23 980 €/an	1 736 €/m ²
Saix (1 avis)	3 748	13 km ²	288 h/km ²	41.9%	3.1%	23 070 €/an	1 592 €/m ²
Viviers-lès-Montagnes (3 avis)	2 008	17 km ²	118 h/km ²	46.1%	3.4%	23 600 €/an	1 377 €/m ²
Verdalle	1 024	24 km ²	43 h/km ²	44.5%	5.4%	21 050 €/an	1 272 €/m ²

bien-dans-ma-ville.fr



Vous aimez votre ville ? Notez-la !

Et faites-nous part de vos remarques constructives



Avec

BIEN dans
ma **VILLE** 