



Version web

# Ville de Saint-Germain- des-Prés

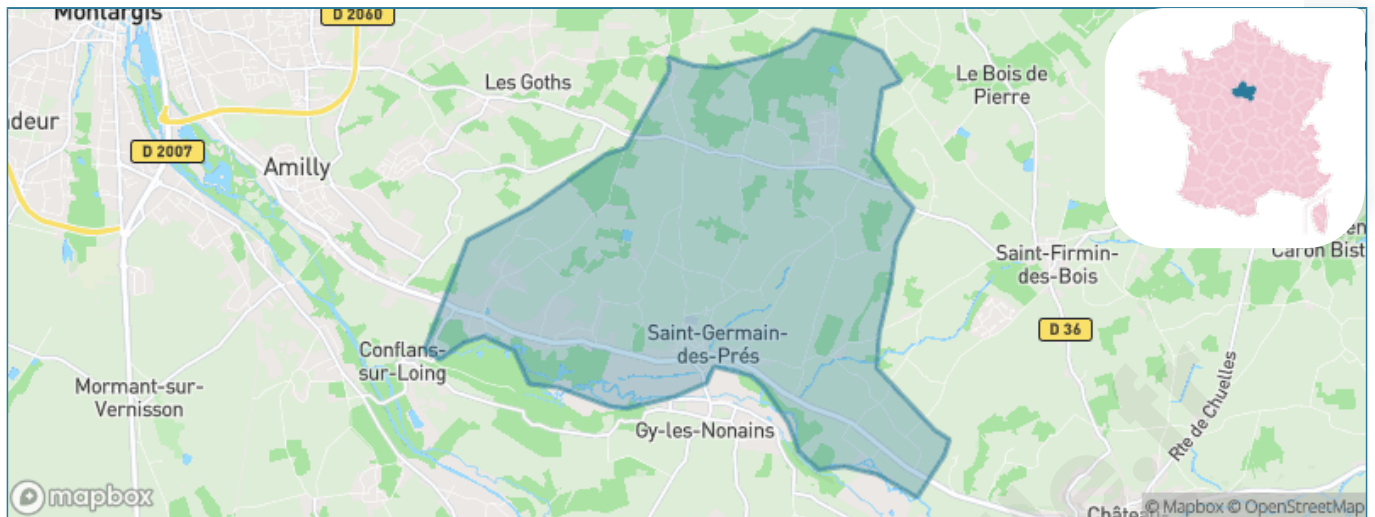
Présenté par

**BIEN** dans  
ma **VILLE** 

# Sommaire

Situation géographique .....	3
Statistiques sur la population .....	4
Evolution du nombre d'habitants .....	4
Tranche d'âge .....	5
0-14 ans .....	5
15-29 ans .....	5
30-44 ans .....	5
45-59 ans .....	5
60-74 ans .....	5
75-89 ans .....	5
90 ans et + .....	5
Activité professionnelle .....	5
Agriculteurs .....	5
Artisans, Commerçants .....	5
Cadres et sup. ....	5
Professions intermédiaires .....	5
Employé .....	5
Ouvrier .....	5
Retraité .....	5
Autres .....	5
Niveau de diplôme .....	6
Sans diplôme ou CEP .....	6
Brevet, BEPC, DNB .....	6
CAP-BEP ou équivalent .....	6
BAC ou équivalent .....	6
BAC+2 .....	6
BAC+3 ou +4 .....	6
BAC+5 ou plus .....	6
Composition des ménages .....	6
Couple sans enfant .....	6
Couple avec enfant(s) .....	6
Famille monoparentale .....	6
Colocation / Autre .....	6
Personnes seules .....	6
Profils électoraux .....	7
Premier tour .....	7
Sécurité .....	8
Evolution du nombre d'infractions .....	8
Pour comparer .....	9
Services à la population .....	10
Commerce .....	10
Éducation .....	10
Villes autour de Saint-Germain-des-Prés .....	12

# Situation géographique



## i Informations clés

- **Région** : Centre-Val de Loire
- **Département** : Loiret
- **Code postal** : 45220
- **Superficie** : 26 km<sup>2</sup>



# Statistiques sur la population



Nombre d'habitants

**1 849**



Age moyen

**43 ans**



Pop active

**48.3%**



Taux chômage

**7.6%**



Pop densité

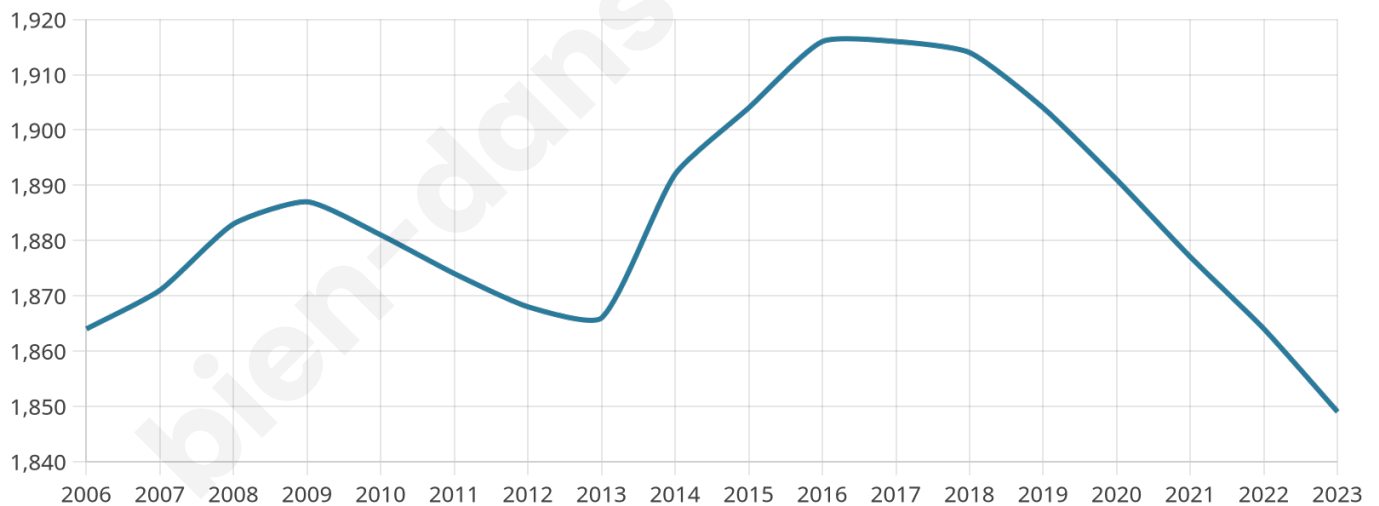
**71 h/km<sup>2</sup>**



Revenu moyen

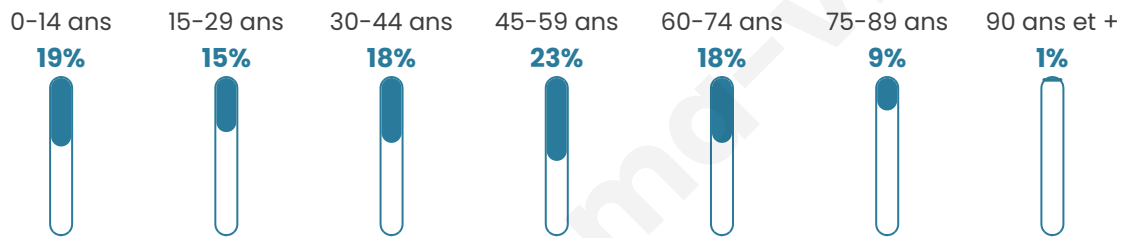
**22 930 €/an**

## Evolution du nombre d'habitants

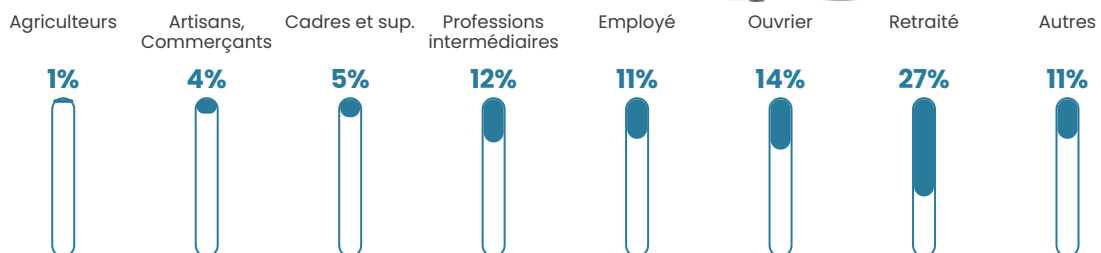


Sources : Institut national de la statistique et des études économiques (insee) selon Les dernières parutions officielles de 2024 portant sur les années 2020, 2021 et 2022.


## Tranche d'âge




## Activité professionnelle



## Niveau de diplôme














## Composition des ménages



# Profils électoraux

## Premier tour

	Marine LE PEN	37.51 %
	Emmanuel MACRON	23.45 %
	Jean-Luc MÉLENCHON	12.74 %
	Éric ZEMMOUR	5.20 %
	Valérie PÉCRESE	4.89 %
	Yannick JADOT	3.87 %
	Jean LASSALLE	3.36 %
	Nicolas DUPONT-AIGNAN	3.26 %
	Fabien ROUSSEL	2.04 %
	Anne HIDALGO	1.63 %
	Philippe POUTOU	1.53 %
	Nathalie ARTHAUD	0.51 %



### 1 326 inscrits

Participation : 75.87%

Votes blancs : 1.89%

Votes nuls : 0.60%

## Second tour

	Emmanuel MACRON	43,92 %
	Marine LE PEN	56,08 %

### 1 328 inscrits

Participation : 79.07%

Votes blancs : 5.52%

Votes nuls : 1.24%

# Sécurité



Agressions physiques / sexuelles

0



Cambriolages

0



Vols / dégradations

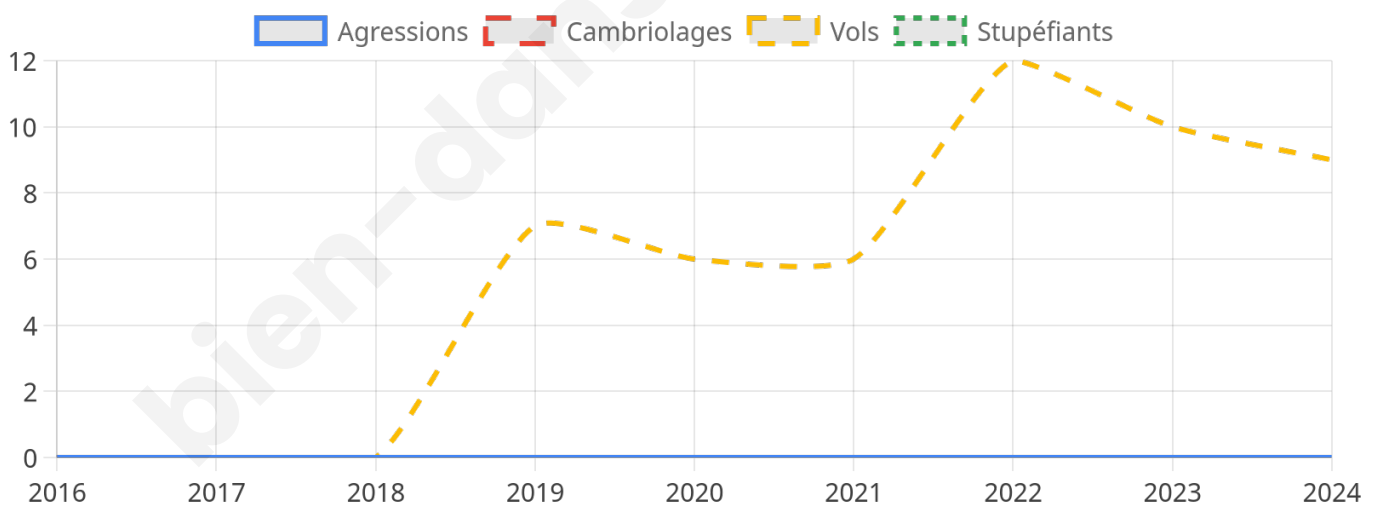
9



Stupéfiants

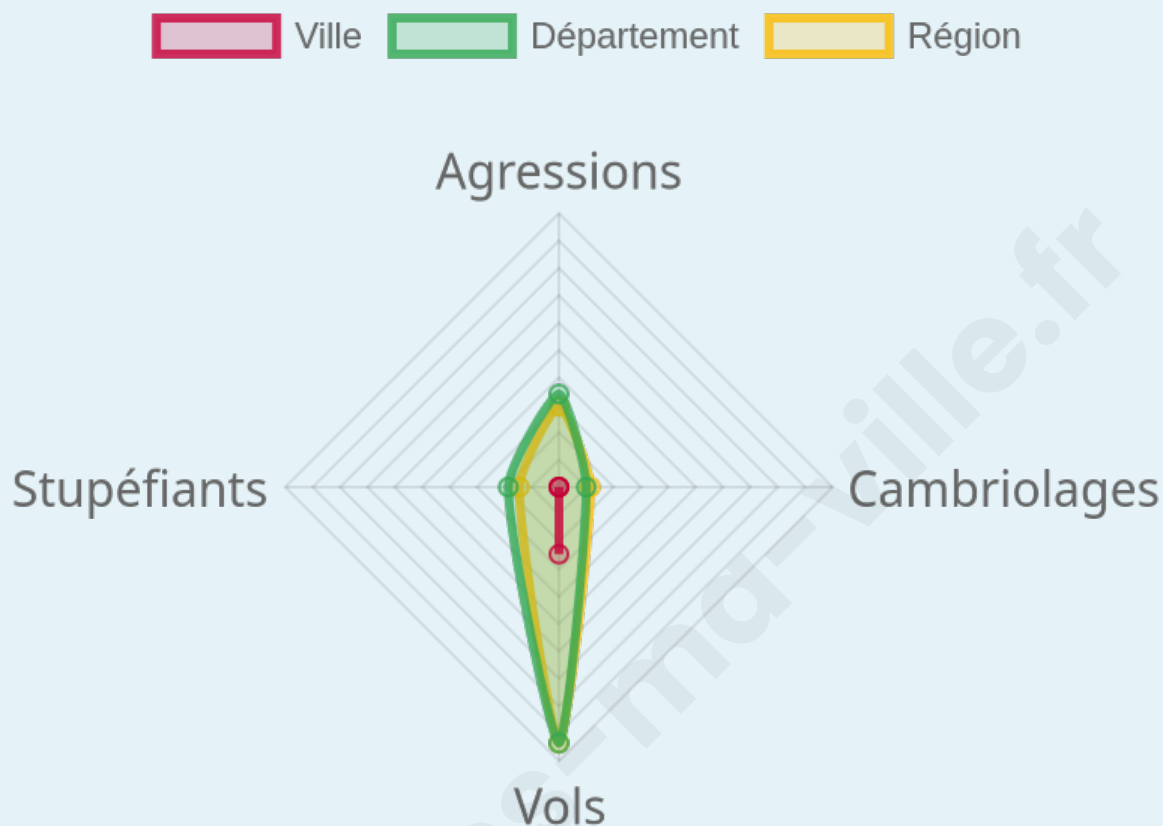
0

## Evolution du nombre d'infractions



## Pour comparer

(en proportion du nombre d'habitants)



Sources : Bases statistiques communale, départementale et régionale de la délinquance enregistrée par la police et la gendarmerie nationales selon les dernières parutions officielles de 2025 portant sur l'année 2024 ([data.gouv](https://data.gouv.fr)).

Agressions physiques / sexuelles : Violences sexuelles, coups et blessures volontaires intrafamiliaux, coups et blessures volontaires, autres coups, blessures volontaires et vols violents sans arme.

Cambriolages : Cambriolages de logements.

Vols : Vols avec armes, vols d'accessoires sur véhicules, vols dans les véhicules, vols de véhicules, vols sans violence contre des personnes, destructions, dégradations volontaires et escroqueries.

Stupéfiants : Trafic de stupéfiants dont (AFD) et usage de stupéfiants.

# Services à la population



## Commerce

Hypermarché	X <u>Amilly</u> 9km
Supermarché	X <u>Château-Renard</u> 6km
Superette	<b>3</b>
Boulangerie	<b>1</b>
Boucherie	X <u>Château-Renard</u> 6km
Restaurant	X <u>Amilly</u> 5km
Garage	<b>7</b>
Station-service	X <u>Amilly</u> 6km
Banque	X <u>Château-Renard</u> 6km
La poste	X <u>Gy-les-Nonains</u> 1km
Coiffeur	<b>2</b>
Tabac	X <u>Château-Renard</u> 6km
Bars / discothèque	<b>1</b>
Bibliothèque	X <u>Montargis</u> 10km
Cinéma	X <u>Château-Renard</u> 6km
Vétérinaire	X <u>Amilly</u> 6km



## Santé

Pharmacie	X <u>Château-Renard</u> 6km
Hôpital	X <u>Amilly</u> 8km
Laboratoire d'analyses médicales	X <u>Amilly</u> 10km
Etablissement pour handicapé	X <u>Amilly</u> 7km
EHPA	X <u>Château-Renard</u> 7km
Médecin	<b>1</b>
Dentiste	X <u>Château-Renard</u> 6km
Chirurgien	X <u>Amilly</u> 8km
Dermatologue	X <u>Gien</u> 34km
Anesthésiste	X <u>Amilly</u> 8km
Gastro-entérologue	X <u>Montargis</u> 11km
Gynécologue	X <u>Amilly</u> 8km
Cancérologue	X <u>Auxerre</u> 57km
Neurologue	X <u>Gron</u> 39km
Ophthalmologue	X <u>Montargis</u> 10km
ORL	X <u>Amilly</u> 8km
Cardiologue	X <u>Amilly</u> 6km
Pédiatre	X <u>Amilly</u> 8km
Pneumologue	X <u>Montargis</u> 10km
Psychologue	X <u>Montargis</u> 10km
Radiologue	X <u>Amilly</u> 8km
Rhumatologue	X <u>Gien</u> 33km
Sage-femme	X <u>Montargis</u> 10km



## Éducation

Crèche	<b>3</b>
Ecole maternelle Public	X <u>Château-Renard</u> 6km
Ecole maternelle Privé	X <u>Avon</u> 52km
Ecole primaire Public	<b>1</b>
Ecole primaire Privé	X <u>Montargis</u> 9km
Collège Public	X <u>Château-Renard</u> 7km
Collège Privé	X <u>Montargis</u> 9km
Lycée Public	X <u>Montargis</u> 9km
Lycée Privé	X <u>Montargis</u> 11km

Sources : Base Sirene des entreprises et de leurs établissements selon les dernières parutions officielles de 2025 portant sur l'année 2024 ([data.gouv](https://data.gouv.fr)). Liste, localisation et tarifs des professionnels de santé selon les dernières parutions officielles de 2025 portant sur l'année 2024 ([opendatasoft](https://opendatasoft.com)) et FINESS Extraction du Fichier des établissements selon les dernières parutions officielles de 2025 portant sur

l'année 2024 ([data.gouv](https://data.gouv.fr)). Adresse et géolocalisation des établissements d'enseignement du premier et second degrés selon les dernières parutions officielles de 2025 portant sur l'année 2024 ([data.education.gouv](https://data.education.gouv.fr))

bien-dans-ma-ville.fr

## Villes autour de Saint-Germain-des-Prés

Ville	Habitants	Superficie	Pop densité	Pop active	Taux chômage	Revenu moyen	Prix immobilier
Gy-les-Nonains	604	20 km <sup>2</sup>	30 h/km <sup>2</sup>	45%	3.1%	23 690 €/an	2 292 €/m <sup>2</sup>
Conflans-sur-Loing	364	9 km <sup>2</sup>	40 h/km <sup>2</sup>	41.5%	3.6%	27 540 €/an	1 632 €/m <sup>2</sup>
Saint-Firmin-des-Bois (1 avis)	497	19 km <sup>2</sup>	26 h/km <sup>2</sup>	47.7%	5.4%	22 210 €/an	1 509 €/m <sup>2</sup>
Montcresson (2 avis)	1 262	21 km <sup>2</sup>	60 h/km <sup>2</sup>	45.4%	4.2%	24 210 €/an	1 444 €/m <sup>2</sup>
Amilly (7 avis)	13 582	40 km <sup>2</sup>	340 h/km <sup>2</sup>	38.9%	5.9%	22 320 €/an	1 502 €/m <sup>2</sup>
Château-Renard (1 avis)	2 112	40 km <sup>2</sup>	53 h/km <sup>2</sup>	39.2%	7.8%	20 260 €/an	1 098 €/m <sup>2</sup>
La Chapelle-Saint-Sépulcre	219	6 km <sup>2</sup>	37 h/km <sup>2</sup>	46.1%	5.9%	24 340 €/an	1 442 €/m <sup>2</sup>
Thorailles	201	3 km <sup>2</sup>	67 h/km <sup>2</sup>	51.7%	4.5%	23 510 €/an	1 393 €/m <sup>2</sup>
La Selle-en-Hermoy	784	19 km <sup>2</sup>	41 h/km <sup>2</sup>	45.7%	4.8%	24 290 €/an	1 384 €/m <sup>2</sup>
Cortrat	80	11 km <sup>2</sup>	7 h/km <sup>2</sup>	43.8%	5%	NC	2 126 €/m <sup>2</sup>
Mormant-sur-Vernisson	138	10 km <sup>2</sup>	14 h/km <sup>2</sup>	43.5%	0.7%	24 570 €/an	1 587 €/m <sup>2</sup>
Montargis (46 avis)	14 825	4 km <sup>2</sup>	3 706 h/km <sup>2</sup>	44%	11.3%	16 670 €/an	1 388 €/m <sup>2</sup>
Solterre	466	9 km <sup>2</sup>	52 h/km <sup>2</sup>	48.1%	5.6%	23 190 €/an	1 155 €/m <sup>2</sup>
Melleroy	516	24 km <sup>2</sup>	22 h/km <sup>2</sup>	43.6%	4.5%	21 610 €/an	1 397 €/m <sup>2</sup>
La Chapelle-sur-Aveyron (1 avis)	623	19 km <sup>2</sup>	33 h/km <sup>2</sup>	50.1%	6.3%	22 270 €/an	1 479 €/m <sup>2</sup>

bien-dans-ma-ville.fr



# **Vous aimez votre ville ? Notez-la !**

Et faites-nous part de vos remarques constructives



Avec

**BIEN** dans ma **VILLE** 