



Version web

# Ville de Saint-Germain- de-Montbron

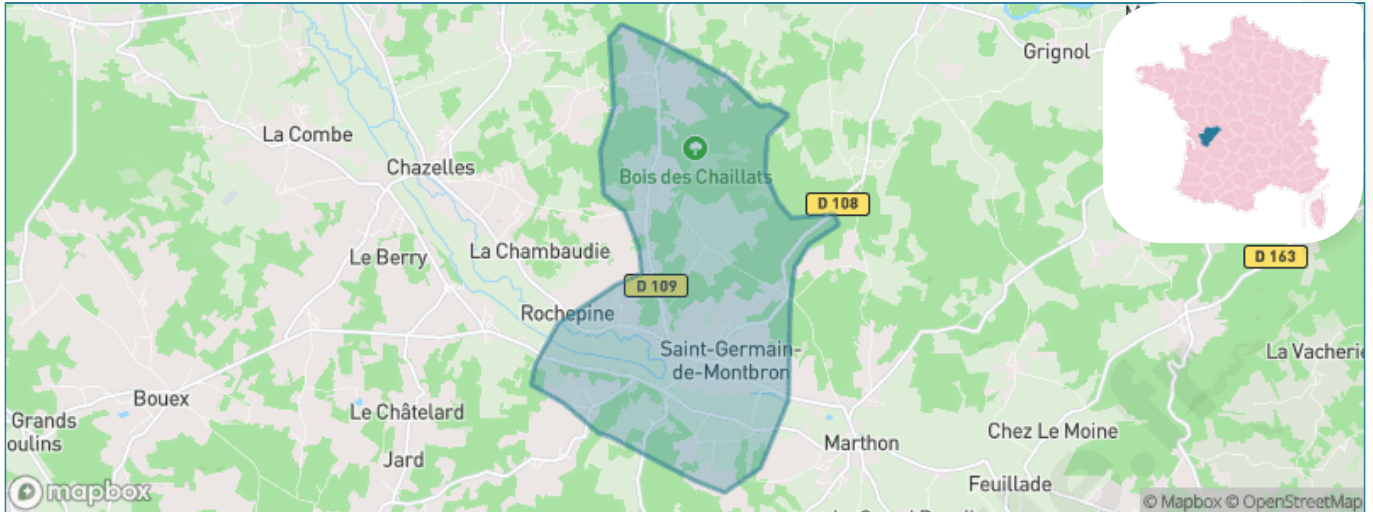
Présenté par

**BIEN** dans  
ma **VILLE** 

# Sommaire

Situation géographique .....	3
Statistiques sur la population .....	4
Evolution du nombre d'habitants .....	4
Tranche d'âge .....	5
0-14 ans .....	5
15-29 ans .....	5
30-44 ans .....	5
45-59 ans .....	5
60-74 ans .....	5
75-89 ans .....	5
90 ans et + .....	5
Activité professionnelle .....	5
Agriculteurs .....	5
Artisans, Commerçants .....	5
Cadres et sup. ....	5
Professions intermédiaires .....	5
Employé .....	5
Ouvrier .....	5
Retraité .....	5
Autres .....	5
Niveau de diplôme .....	6
Sans diplôme ou CEP .....	6
Brevet, BEPC, DNB .....	6
CAP-BEP ou équivalent .....	6
BAC ou équivalent .....	6
BAC+2 .....	6
BAC+3 ou +4 .....	6
BAC+5 ou plus .....	6
Composition des ménages .....	6
Couple sans enfant .....	6
Couple avec enfant(s) .....	6
Famille monoparentale .....	6
Colocation / Autre .....	6
Personnes seules .....	6
Profils électoraux .....	7
Premier tour .....	7
Sécurité .....	8
Evolution du nombre d'infractions .....	8
Pour comparer .....	9
Services à la population .....	10
Commerce .....	10
Éducation .....	10
Villes autour de Saint-Germain-de-Montbron .....	11

# Situation géographique



## i Informations clés

- **Région** : Nouvelle-Aquitaine
- **Département** : Charente
- **Code postal** : 16380
- **Superficie** : 14 km<sup>2</sup>



# Statistiques sur la population



Nombre d'habitants

**500**



Age moyen

**46 ans**



Pop active

**47.8%**



Taux chômage

**4.9%**



Pop densité

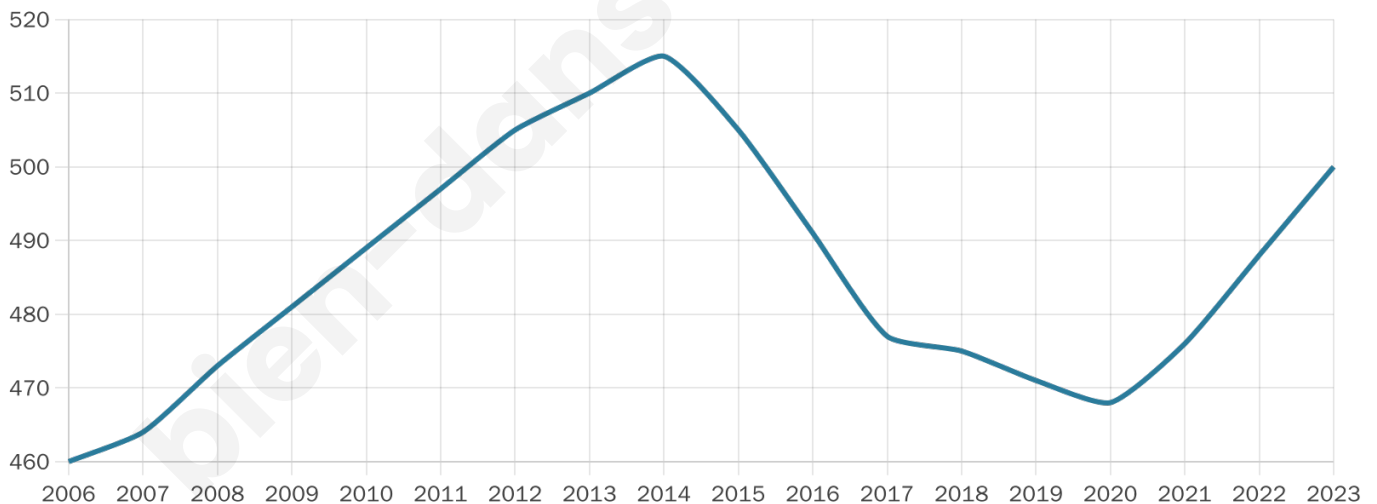
**36 h/km<sup>2</sup>**



Revenu moyen

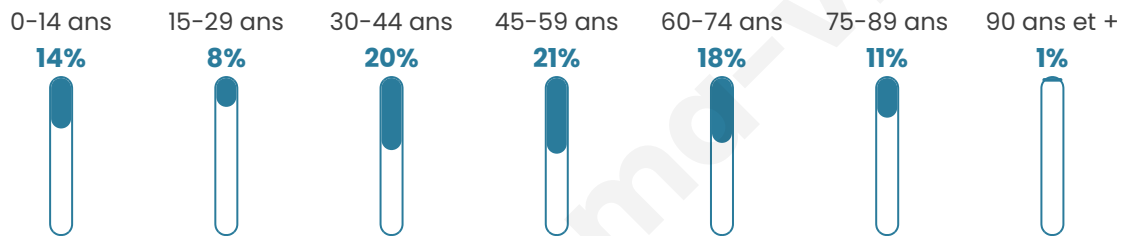
**19 950 €/an**

## Evolution du nombre d'habitants

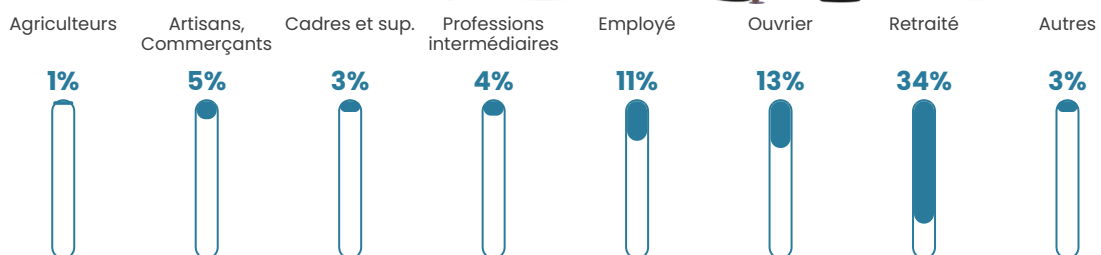


Sources : Institut national de la statistique et des études économiques (insee) selon Les dernières parutions officielles de 2024 portant sur les années 2020, 2021 et 2022.

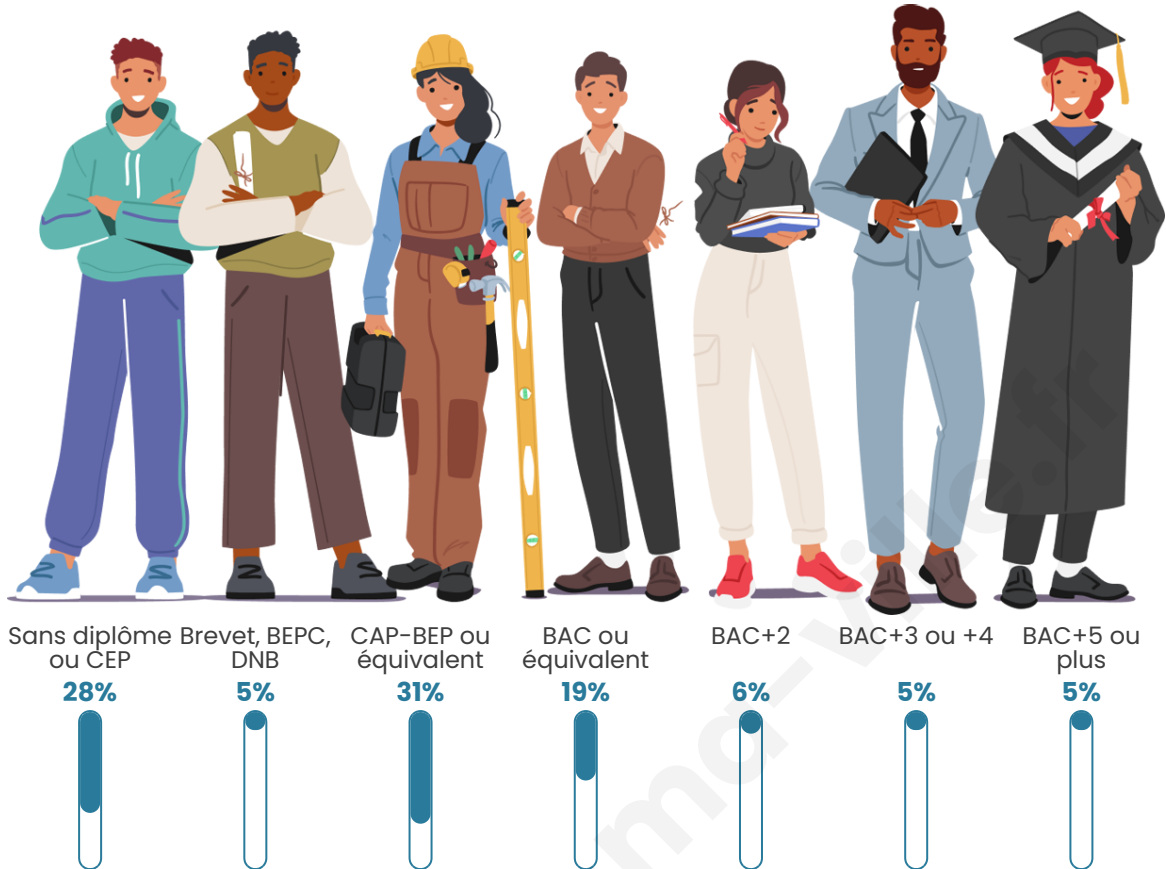
## Tranche d'âge




## Activité professionnelle



## Niveau de diplôme















## Composition des ménages



# Profils électoraux

## Premier tour

	Marine LE PEN	33.45 %
	Emmanuel MACRON	20.77 %
	Jean-Luc MÉLENCHON	20.07 %
	Jean LASSALLE	7.75 %
	Éric ZEMMOUR	3.87 %
	Fabien ROUSSEL	3.17 %
	Valérie PÉCRESSE	3.17 %
	Nicolas DUPONT-AIGNAN	3.17 %
	Yannick JADOT	2.11 %
	Philippe POUTOU	1.06 %
	Nathalie ARTHAUD	0.70 %
	Anne HIDALGO	0.70 %



### 371 inscrits

Participation : 78.44%

Votes blancs : 1.72%

Votes nuls : 0.69%

## Second tour

	Emmanuel MACRON	45,02 %
	Marine LE PEN	54,98 %

### 371 inscrits

Participation : 73.58%

Votes blancs : 11.72%

Votes nuls : 3.66%

# Sécurité



Agressions physiques / sexuelles

0



Cambriolages

0



Vols / dégradations

0



Stupéfiants

0

## Evolution du nombre d'infractions



## Pour comparer

(en proportion du nombre d'habitants)

■ Ville ■ Département ■ Région



Sources : Bases statistiques communale, départementale et régionale de la délinquance enregistrée par la police et la gendarmerie nationales selon les dernières parutions officielles de 2025 portant sur l'année 2024 ([data.gouv](https://data.gouv.fr)).

Agressions physiques / sexuelles : Violences sexuelles, coups et blessures volontaires intrafamiliaux, coups et blessures volontaires, autres coups, blessures volontaires et vols violents sans arme.

Cambriolages : Cambriolages de logements.

Vols : Vols avec armes, vols d'accessoires sur véhicules, vols dans les véhicules, vols de véhicules, vols sans violence contre des personnes, destructions, dégradations volontaires et escroqueries.

Stupéfiants : Trafic de stupéfiants dont (AFD) et usage de stupéfiants.

# Services à la population



## Commerce

Hypermarché	X <a href="#">Soyaux</a> 17km
Supermarché	X <a href="#">Montbron</a> 7km
Superette	X <a href="#">Chazelles</a> 4km
Boulangerie	X <a href="#">Marthon</a> 3km
Boucherie	X <a href="#">Montbron</a> 6km
Restaurant	X <a href="#">Chazelles</a> 4km
Garage	X <a href="#">Marthon</a> 2km
Station-service	X <a href="#">Montbron</a> 7km
Banque	X <a href="#">Marthon</a> 3km
La poste	X <a href="#">Pont-Scorff</a> 3km
Coiffeur	X <a href="#">Marthon</a> 3km
Tabac	X <a href="#">Marthon</a> 3km
Bars / discothèque	X <a href="#">Marthon</a> 3km
Bibliothèque	X <a href="#">La Rochefoucauld-en-Angoumois</a> 12km
Cinéma	X <a href="#">Marthon</a> 3km
Vétérinaire	X <a href="#">Montbron</a> 6km



## Santé

Pharmacie	X <a href="#">Marthon</a> 3km
Hôpital	X <a href="#">Angoulême</a> 20km
Laboratoire d'analyses médicales	X <a href="#">La Rochefoucauld-en-Angoumois</a> 12km
Etablissement pour handicapé	X <a href="#">La Rochefoucauld-en-Angoumois</a> 12km
EHPA	X <a href="#">Marthon</a> 2km
Médecin	X <a href="#">Marthon</a> 3km
Dentiste	X <a href="#">Marthon</a> 3km
Chirurgien	X <a href="#">Soyaux</a> 17km
Dermatologue	X <a href="#">La Rochefoucauld-en-Angoumois</a> 12km
Anesthésiste	X <a href="#">Soyaux</a> 17km
Gastro-entérologue	X <a href="#">Soyaux</a> 17km
Gynécologue	X <a href="#">Soyaux</a> 17km
Cancérologue	X <a href="#">Périgueux</a> 55km
Neurologue	X <a href="#">Saint-Michel</a> 23km
Ophtalmologue	X <a href="#">La Rochefoucauld-en-Angoumois</a> 12km
ORL	X <a href="#">Angoulême</a> 21km
Cardiologue	X <a href="#">Ruelle-sur-Touvre</a> 15km
Pédiatre	X <a href="#">Soyaux</a> 17km
Pneumologue	X <a href="#">Soyaux</a> 17km
Psychologue	X <a href="#">Angoulême</a> 19km
Radiologue	X <a href="#">La Rochefoucauld-en-Angoumois</a> 12km
Rhumatologue	X <a href="#">Montignac-Charente</a> 28km
Sage-femme	X <a href="#">Rivières</a> 13km



## Éducation

Crèche	X <a href="#">Chazelles</a> 4km
Ecole maternelle Public	X <a href="#">Chazelles</a> 4km
Ecole maternelle Privé	X <a href="#">Marsac</a> 28km
Ecole primaire Public	X <a href="#">Marthon</a> 4km
Ecole primaire Privé	X <a href="#">La Rochefoucauld-en-Angoumois</a> 12km
Collège Public	X <a href="#">Montbron</a> 8km
Collège Privé	X <a href="#">La Rochefoucauld-en-Angoumois</a> 12km
Lycée Public	X <a href="#">Ruelle-sur-Touvre</a> 15km
Lycée Privé	X <a href="#">Angoulême</a> 20km

Sources : Base Sirene des entreprises et de leurs établissements selon les dernières parutions officielles de 2025 portant sur l'année 2024 ([data.gouv](#)). Liste, localisation et tarifs des professionnels de santé selon les dernières parutions officielles de 2025 portant sur l'année 2024 ([opendatasoft](#)) et FINISS Extraction du Fichier des établissements selon les dernières parutions officielles de 2025 portant sur l'année 2024 ([data.gouv](#)). Adresse et géolocalisation des établissements d'enseignement du premier et second degrés selon les dernières parutions officielles de 2025 portant sur l'année 2024 ([data.education.gouv](#))

## Villes autour de Saint-Germain-de-Montbron

Ville	Habitants	Superficie	Pop densité	Pop active	Taux chômage	Revenu moyen	Prix immobilier
Marthon	554	12 km <sup>2</sup>	46 h/km <sup>2</sup>	43.3%	4.9%	20 730 €/an	1 164 €/m <sup>2</sup>
Chazelles	1 543	25 km <sup>2</sup>	62 h/km <sup>2</sup>	45.2%	3.4%	22 270 €/an	1 178 €/m <sup>2</sup>
Feuillade	283	21 km <sup>2</sup>	13 h/km <sup>2</sup>	41%	2.5%	19 960 €/an	1 858 €/m <sup>2</sup>
Vouthon (1 avis)	405	10 km <sup>2</sup>	41 h/km <sup>2</sup>	43.5%	4.7%	20 930 €/an	1 350 €/m <sup>2</sup>
Moulins-sur-Tardoire (1 avis)	821	21 km <sup>2</sup>	39 h/km <sup>2</sup>	47.5%	1.8%	21 740 €/an	1 067 €/m <sup>2</sup>
Grassac	308	28 km <sup>2</sup>	11 h/km <sup>2</sup>	44.5%	5.5%	21 580 €/an	810 €/m <sup>2</sup>
Vouzan	818	16 km <sup>2</sup>	51 h/km <sup>2</sup>	46.2%	4.8%	22 490 €/an	970 €/m <sup>2</sup>
Pranzac	872	15 km <sup>2</sup>	58 h/km <sup>2</sup>	48.3%	3.1%	23 360 €/an	1 297 €/m <sup>2</sup>
Montbron (1 avis)	2 000	43 km <sup>2</sup>	47 h/km <sup>2</sup>	37.6%	4.9%	20 220 €/an	916 €/m <sup>2</sup>
Saint-Sornin	844	11 km <sup>2</sup>	77 h/km <sup>2</sup>	44%	3.1%	21 660 €/an	1 100 €/m <sup>2</sup>
Bouëx	825	15 km <sup>2</sup>	55 h/km <sup>2</sup>	53.2%	4.2%	22 510 €/an	1 460 €/m <sup>2</sup>
Souffrignac	150	9 km <sup>2</sup>	17 h/km <sup>2</sup>	40%	1.3%	20 110 €/an	1 169 €/m <sup>2</sup>
Sers	896	14 km <sup>2</sup>	64 h/km <sup>2</sup>	45.6%	5.2%	23 570 €/an	1 034 €/m <sup>2</sup>
Bunzac	447	13 km <sup>2</sup>	34 h/km <sup>2</sup>	56.8%	4.3%	22 390 €/an	1 233 €/m <sup>2</sup>
Varaignes (1 avis)	358	16 km <sup>2</sup>	22 h/km <sup>2</sup>	41.3%	5%	21 480 €/an	912 €/m <sup>2</sup>

bien-dans-ma-ville.fr



# **Vous aimez votre ville ? Notez-la !**

Et faites-nous part de vos remarques constructives



Avec

**BIEN** dans ma **VILLE** 