



Version web

# Ville de Saint-Germain- de-Clairefeuille

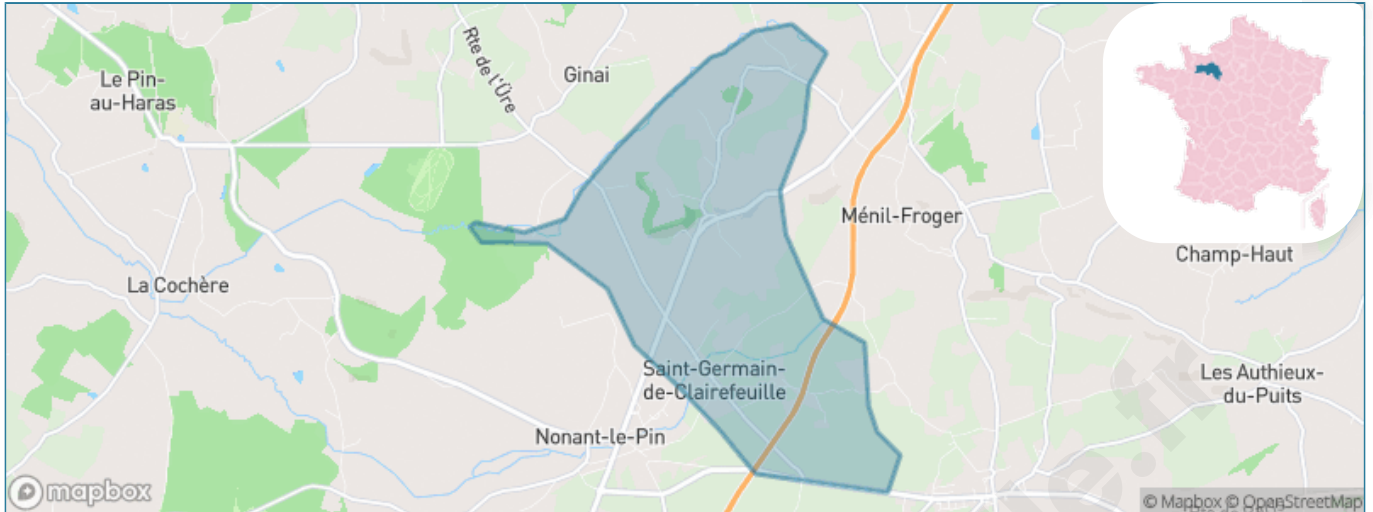
Présenté par

**BIEN** dans  
ma **VILLE** 

# Sommaire

|   |    |
|---|----|
| Situation géographique .....                          | 3  |
| Statistiques sur la population .....                  | 4  |
| Evolution du nombre d'habitants .....                 | 4  |
| Tranche d'âge .....                                   | 5  |
| 0-14 ans .....  | 5  |
| 15-29 ans .....                                       | 5  |
| 30-44 ans .....                                       | 5  |
| 45-59 ans .....                                       | 5  |
| 60-74 ans .....                                       | 5  |
| 75-89 ans .....                                       | 5  |
| 90 ans et + .....                                     | 5  |
| Activité professionnelle .....                        | 5  |
| Agriculteurs .....                                    | 5  |
| Artisans, Commerçants .....                           | 5  |
| Cadres et sup. ....                                   | 5  |
| Professions intermédiaires .....                      | 5  |
| Employé .....   | 5  |
| Ouvrier .....   | 5  |
| Retraité .....  | 5  |
| Autres .....  | 5  |
| Niveau de diplôme .....                               | 6  |
| Sans diplôme ou CEP .....                             | 6  |
| Brevet, BEPC, DNB .....                               | 6  |
| CAP-BEP ou équivalent .....                           | 6  |
| BAC ou équivalent .....                               | 6  |
| BAC+2 .....   | 6  |
| BAC+3 ou +4 .....                                     | 6  |
| BAC+5 ou plus .....                                   | 6  |
| Composition des ménages .....                         | 6  |
| Couple sans enfant .....                              | 6  |
| Couple avec enfant(s) .....                           | 6  |
| Famille monoparentale .....                           | 6  |
| Colocation / Autre .....                              | 6  |
| Personnes seules .....                                | 6  |
| Profils électoraux .....                              | 7  |
| Premier tour .....                                    | 7  |
| Sécurité .....  | 8  |
| Evolution du nombre d'infractions .....               | 8  |
| Pour comparer .....                                   | 9  |
| Services à la population .....                        | 10 |
| Commerce .....  | 10 |
| Éducation .....                                       | 10 |
| Villes autour de Saint-Germain-de-Clairefeuille ..... | 11 |

# Situation géographique



## i Informations clés

- **Région** : Normandie
- **Département** : Orne
- **Code postal** : 61240
- **Superficie** : 12 km<sup>2</sup>



# Statistiques sur la population



Nombre d'habitants

**132**



Age moyen

**45 ans**



Pop active

**49.2%**



Taux chômage

**9%**



Pop densité

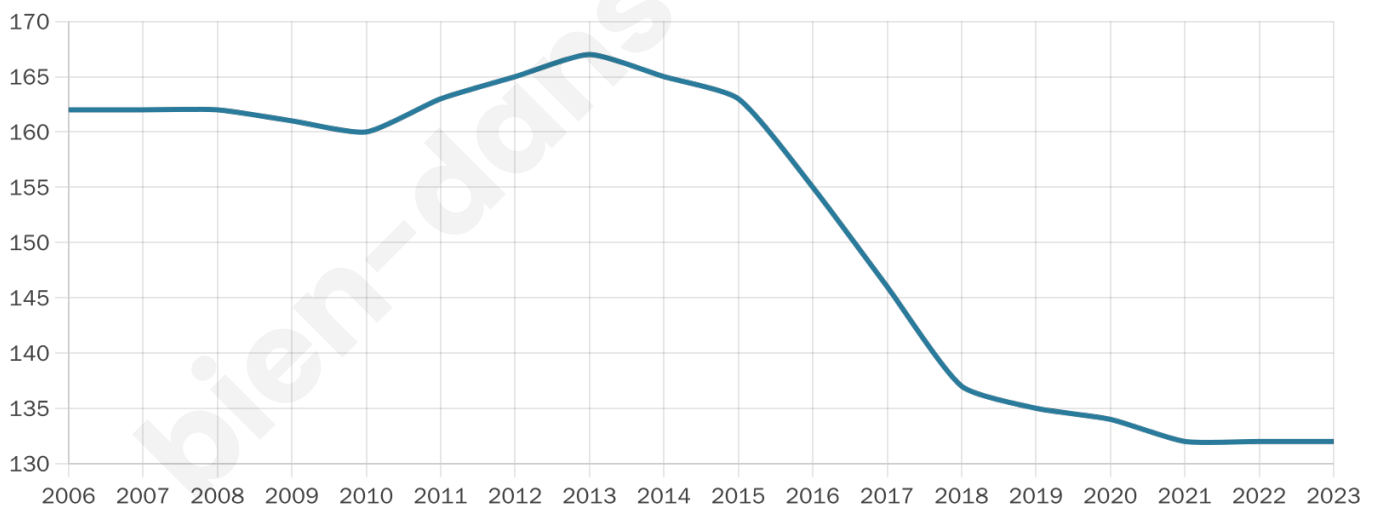
**11 h/km<sup>2</sup>**



Revenu moyen

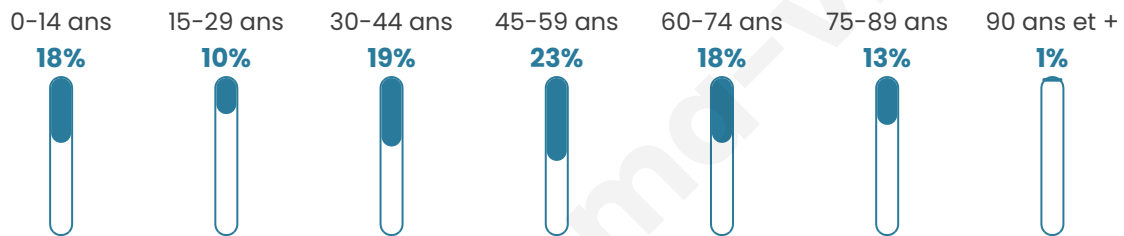
**20 410 €/an**

## Evolution du nombre d'habitants

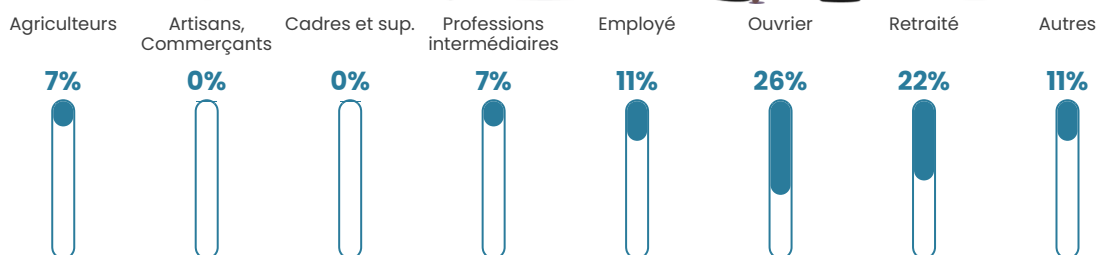


Sources : Institut national de la statistique et des études économiques (insee) selon Les dernières parutions officielles de 2024 portant sur les années 2020, 2021 et 2022.

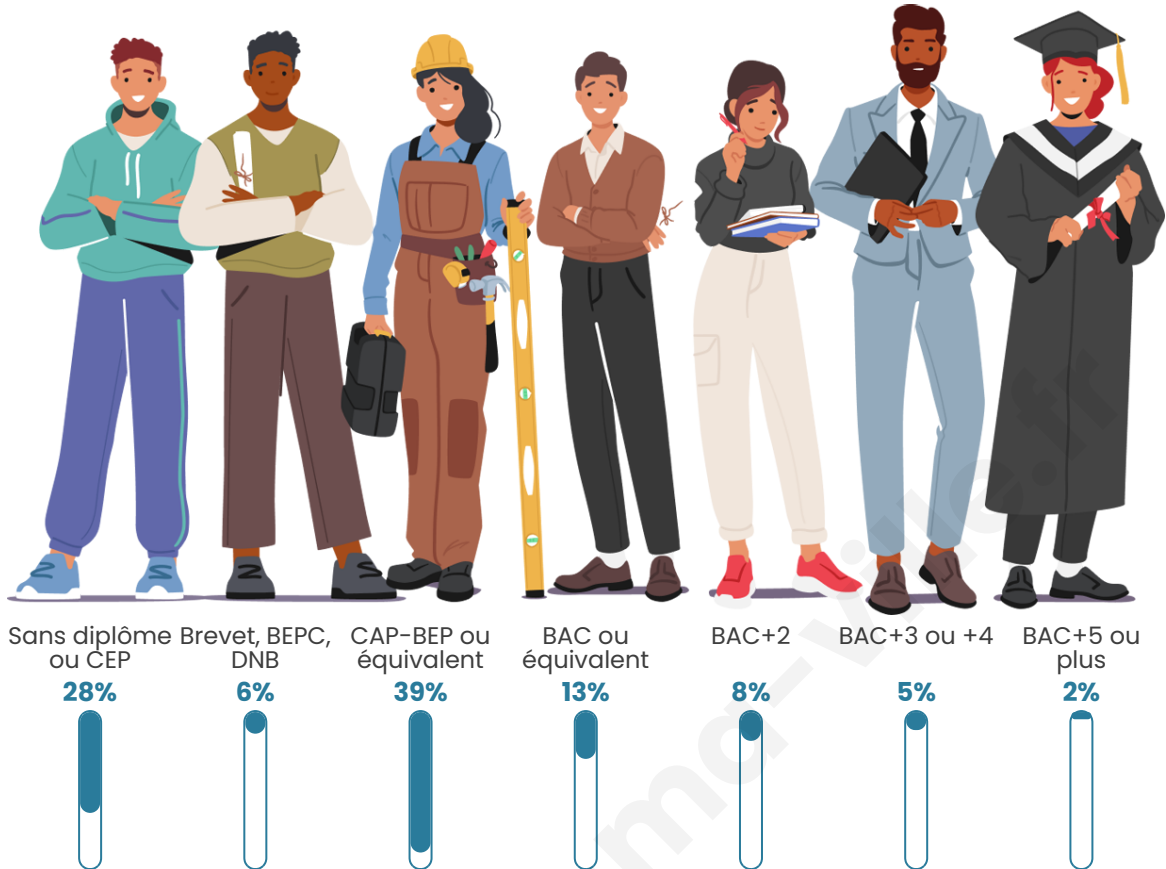
## Tranche d'âge




## Activité professionnelle



## Niveau de diplôme















## Composition des ménages



# Profils électoraux

## Premier tour

|   |                       |         |
|---|-----------------------|---------|
|    | Marine LE PEN         | 28.57 % |
|    | Emmanuel MACRON       | 25.97 % |
|    | Valérie PÉCRESE       | 10.39 % |
|    | Jean LASSALLE         | 7.79 %  |
|    | Éric ZEMMOUR          | 7.79 %  |
|   | Jean-Luc MÉLENCHON    | 7.79 %  |
|  | Yannick JADOT         | 5.19 %  |
|  | Nicolas DUPONT-AIGNAN | 5.19 %  |
|  | Fabien ROUSSEL        | 1.30 %  |
|  | Nathalie ARTHAUD      | 0.00 %  |
|  | Anne HIDALGO          | 0.00 %  |
|  | Philippe POUTOU       | 0.00 %  |



### 112 inscrits

Participation : 71.43%

Votes blancs : 3.75%

Votes nuls : 0.00%

## Second tour

|   |                 |        |
|---|-----------------|--------|
|  | Emmanuel MACRON | 51,9 % |
|  | Marine LE PEN   | 48,1 % |

### 112 inscrits

Participation : 74.11%

Votes blancs : 2.41%

Votes nuls : 2.41%

# Sécurité



Agressions physiques / sexuelles

0



Cambriolages

0



Vols / dégradations

0



Stupéfiants

0

## Evolution du nombre d'infractions



## Pour comparer

(en proportion du nombre d'habitants)



Sources : Bases statistiques communale, départementale et régionale de la délinquance enregistrée par la police et la gendarmerie nationales selon les dernières parutions officielles de 2025 portant sur l'année 2024 ([data.gouv](https://data.gouv.fr)).

Agressions physiques / sexuelles : Violences sexuelles, coups et blessures volontaires intrafamiliaux, coups et blessures volontaires, autres coups, blessures volontaires et vols violents sans arme.

Cambriolages : Cambriolages de logements.

Vols : Vols avec armes, vols d'accessoires sur véhicules, vols dans les véhicules, vols de véhicules, vols sans violence contre des personnes, destructions, dégradations volontaires et escroqueries.

Stupéfiants : Trafic de stupéfiants dont (AFD) et usage de stupéfiants.

# Services à la population



## Commerce

|                    |  |
|--------------------|--|
| Hypermarché        | X <a href="#">Argentan</a> 18km        |
| Supermarché        | X <a href="#">Gacé</a> 10km            |
| Superette          | X <a href="#">Nonant-le-Pin</a> 1km    |
| Boulangerie        | X <a href="#">Nonant-le-Pin</a> 1km    |
| Boucherie          | X <a href="#">Le Merlerault</a> 4km    |
| Restaurant         | X <a href="#">Chailloué</a> 5km        |
| Garage             | X <a href="#">Nonant-le-Pin</a> 1km    |
| Station-service    | X <a href="#">Nonant-le-Pin</a> 2km    |
| Banque             | X <a href="#">Le Merlerault</a> 4km    |
| La poste           | X <a href="#">Gacé</a> 9km             |
| Coiffeur           | X <a href="#">Nonant-le-Pin</a> 1km    |
| Tabac              | X <a href="#">Le Merlerault</a> 4km    |
| Bars / discothèque | X <a href="#">Gouffern en Auge</a> 6km |
| Bibliothèque       | X <a href="#">Gacé</a> 10km            |
| Cinéma             | X <a href="#">Sées</a> 13km            |
| Vétérinaire        | 1                                      |



## Santé

|                                  |  |
|----------------------------------|--|
| Pharmacie                        | X <a href="#">Nonant-le-Pin</a> 1km            |
| Hôpital                          | X <a href="#">Argentan</a> 19km                |
| Laboratoire d'analyses médicales | X <a href="#">Sées</a> 14km                    |
| Etablissement pour handicapé     | X <a href="#">Gacé</a> 10km                    |
| EHPA                             | X <a href="#">Gacé</a> 10km                    |
| Médecin                          | X <a href="#">Le Merlerault</a> 4km            |
| Dentiste                         | X <a href="#">La Trinité-des-Laitiers</a> 14km |
| Chirurgien                       | X <a href="#">Sap-en-Auge</a> 21km             |
| Dermatologue                     | X <a href="#">Argentan</a> 19km                |
| Anesthésiste                     | X <a href="#">Alençon</a> 34km                 |
| Gastro-entérologue               | X <a href="#">Alençon</a> 32km                 |
| Gynécologue                      | X <a href="#">Argentan</a> 19km                |
| Cancérologue                     | X <a href="#">Le Mans</a> 78km                 |
| Neurologue                       | X <a href="#">L'Aigle</a> 29km                 |
| Ophthalmologue                   | X <a href="#">Argentan</a> 19km                |
| ORL                              | X <a href="#">Alençon</a> 35km                 |
| Cardiologue                      | X <a href="#">Argentan</a> 19km                |
| Pédiatre                         | X <a href="#">Sées</a> 14km                    |
| Pneumologue                      | X <a href="#">L'Aigle</a> 30km                 |
| Psychologue                      | X <a href="#">Moulins-la-Marche</a> 19km       |
| Radiologue                       | X <a href="#">L'Aigle</a> 29km                 |
| Rhumatologue                     | X <a href="#">Alençon</a> 34km                 |
| Sage-femme                       | X <a href="#">Argentan</a> 19km                |



## Éducation

|                         |   |
|-------------------------|---|
| Crèche                  | X <a href="#">Gouffern en Auge</a> 6km      |
| Ecole maternelle Public | X <a href="#">Le Merlerault</a> 3km         |
| Ecole maternelle Privé  | X <a href="#">Morainville-Jouveaux</a> 58km |
| Ecole primaire Public   | X <a href="#">Le Merlerault</a> 1km         |
| Ecole primaire Privé    | X <a href="#">Le Merlerault</a> 4km         |
| Collège Public          | X <a href="#">Gacé</a> 10km                 |
| Collège Privé           | X <a href="#">Gacé</a> 10km                 |
| Lycée Public            | X <a href="#">Sées</a> 14km                 |
| Lycée Privé             | X <a href="#">Le Merlerault</a> 1km         |

Sources : Base Sirene des entreprises et de leurs établissements selon les dernières parutions officielles de 2025 portant sur l'année 2024 ([data.gouv](#)). Liste, localisation et tarifs des professionnels de santé selon les dernières parutions officielles de 2025 portant sur l'année 2024 ([opendatasoft](#)) et FINISS Extraction du Fichier des établissements selon les dernières parutions officielles de 2025 portant sur l'année 2024 ([data.gouv](#)). Adresse et géolocalisation des établissements d'enseignement du premier et second degrés selon les dernières parutions officielles de 2025 portant sur l'année 2024 ([data.education.gouv](#))

## Villes autour de Saint-Germain-de-Clairefeuille

| Ville                   | Habitants | Superficie         | Pop densité          | Pop active | Taux chômage | Revenu moyen | Prix immobilier        |
|-------------------------|-----------|--------------------|----------------------|------------|--------------|--------------|------------------------|
| Nonant-le-Pin           | 411       | 18 km <sup>2</sup> | 23 h/km <sup>2</sup> | 45.7%      | 5.1%         | 20 020 €/an  | 857 €/m <sup>2</sup>   |
| Ménil-Froger            | 63        | 5 km <sup>2</sup>  | 13 h/km <sup>2</sup> | 49.2%      | 3.2%         | NC           | 556 €/m <sup>2</sup>   |
| Ginai                   | 74        | 9 km <sup>2</sup>  | 8 h/km <sup>2</sup>  | 41.9%      | 2.7%         | NC           | 888 €/m <sup>2</sup>   |
| Godisson                | 103       | 6 km <sup>2</sup>  | 17 h/km <sup>2</sup> | 49.5%      | 2.9%         | 24 010 €/an  | 1 665 €/m <sup>2</sup> |
| Le Merlerault           | 1 429     | 19 km <sup>2</sup> | 75 h/km <sup>2</sup> | 22.6%      | 2.7%         | 19 880 €/an  | 741 €/m <sup>2</sup>   |
| Croisilles              | 184       | 11 km <sup>2</sup> | 17 h/km <sup>2</sup> | 59.2%      | 3.8%         | 21 570 €/an  | 1 983 €/m <sup>2</sup> |
| Champ-Haut              | 41        | 5 km <sup>2</sup>  | 8 h/km <sup>2</sup>  | 43.9%      | 9.8%         | NC           | 629 €/m <sup>2</sup>   |
| Le Ménil-Vicomte        | 29        | 3 km <sup>2</sup>  | 10 h/km <sup>2</sup> | 41.4%      | 0%           | NC           | NC                     |
| Le Pin-au-Haras         | 243       | 8 km <sup>2</sup>  | 30 h/km <sup>2</sup> | 50.6%      | 2.1%         | 23 600 €/an  | 1 154 €/m <sup>2</sup> |
| Lignéres                | 32        | 5 km <sup>2</sup>  | 6 h/km <sup>2</sup>  | 40.6%      | 0%           | NC           | 1 468 €/m <sup>2</sup> |
| Les Authieux-du-Puits   | 76        | 4 km <sup>2</sup>  | 19 h/km <sup>2</sup> | 51.3%      | 1.3%         | NC           | 2 779 €/m <sup>2</sup> |
| La Genevraie            | 91        | 13 km <sup>2</sup> | 7 h/km <sup>2</sup>  | 56%        | 5.5%         | NC           | 2 412 €/m <sup>2</sup> |
| Coulmer                 | 81        | 6 km <sup>2</sup>  | 14 h/km <sup>2</sup> | 44.4%      | 4.9%         | NC           | 1 333 €/m <sup>2</sup> |
| Chailloué               | 890       | 35 km <sup>2</sup> | 25 h/km <sup>2</sup> | 49.8%      | 4.2%         | 21 860 €/an  | 1 129 €/m <sup>2</sup> |
| Saint-Léonard-des-Parcs | 75        | 13 km <sup>2</sup> | 6 h/km <sup>2</sup>  | 60%        | 6.7%         | NC           | 4 067 €/m <sup>2</sup> |

bien-dans-ma-ville.fr



# **Vous aimez votre ville ? Notez-la !**

Et faites-nous part de vos remarques constructives



Avec

**BIEN** dans  
ma **VILLE** 