



Version web

Ville de Saint-Gérard-le-Puy

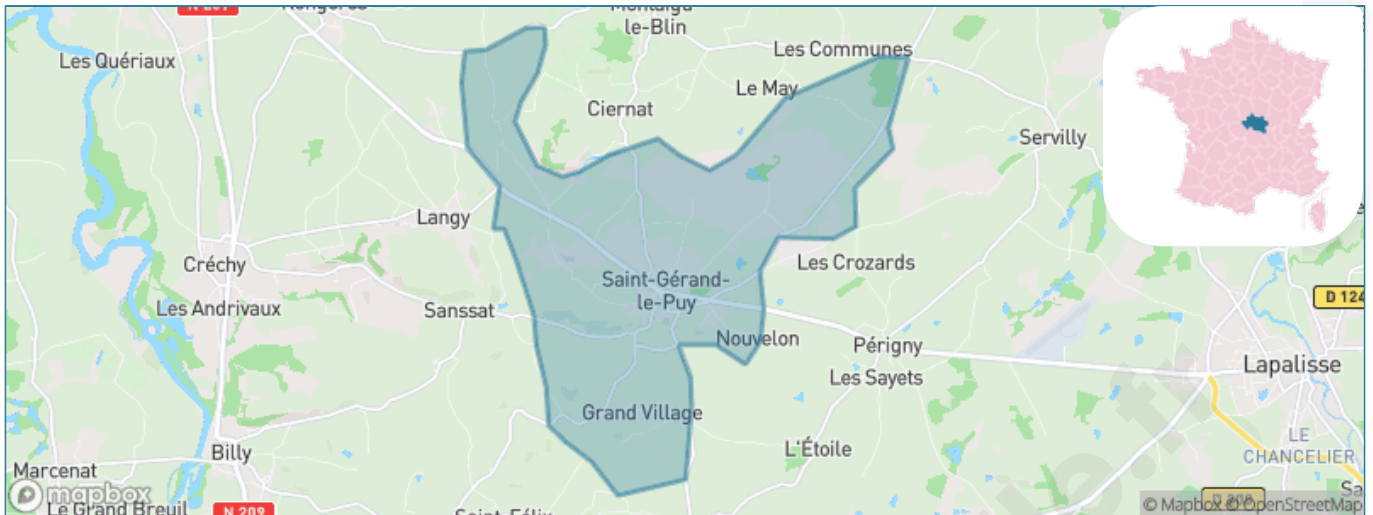
Présenté par

BIEN dans ma **VILLE** 

Sommaire

Situation géographique	3
Statistiques sur la population	4
Evolution du nombre d'habitants	4
Tranche d'âge	5
0-14 ans	5
15-29 ans	5
30-44 ans	5
45-59 ans	5
60-74 ans	5
75-89 ans	5
90 ans et +	5
Activité professionnelle	5
Agriculteurs	5
Artisans, Commerçants	5
Cadres et sup.	5
Professions intermédiaires	5
Employé	5
Ouvrier	5
Retraité	5
Autres	5
Niveau de diplôme	6
Sans diplôme ou CEP	6
Brevet, BEPC, DNB	6
CAP-BEP ou équivalent	6
BAC ou équivalent	6
BAC+2	6
BAC+3 ou +4	6
BAC+5 ou plus	6
Composition des ménages	6
Couple sans enfant	6
Couple avec enfant(s)	6
Famille monoparentale	6
Colocation / Autre	6
Personnes seules	6
Profils électoraux	7
Premier tour	7
Sécurité	8
Evolution du nombre d'infractions	8
Pour comparer	9
Services à la population	10
Commerce	10
Éducation	10
Villes autour de Saint-Gérand-le-Puy	11

Situation géographique



i Informations clés

- **Région** : Auvergne-Rhône-Alpes
- **Département** : Allier
- **Code postal** : 03150
- **Superficie** : 19 km²



Statistiques sur la population



Nombre d'habitants

963



Age moyen

48 ans



Pop active

41.8%



Taux chômage

9.8%



Pop densité

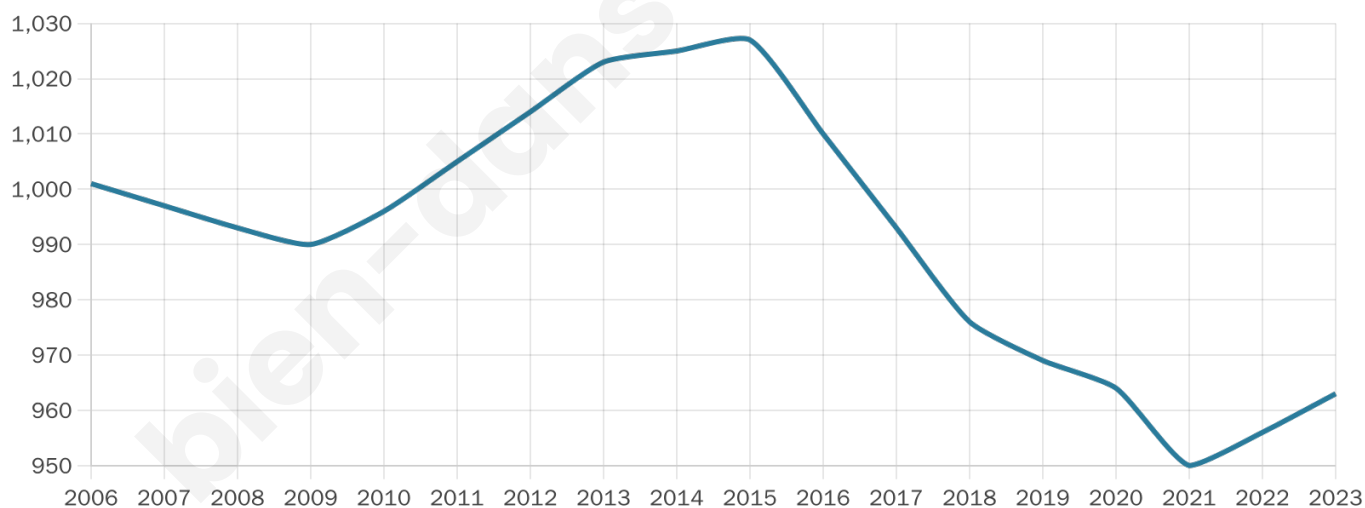
51 h/km²



Revenu moyen

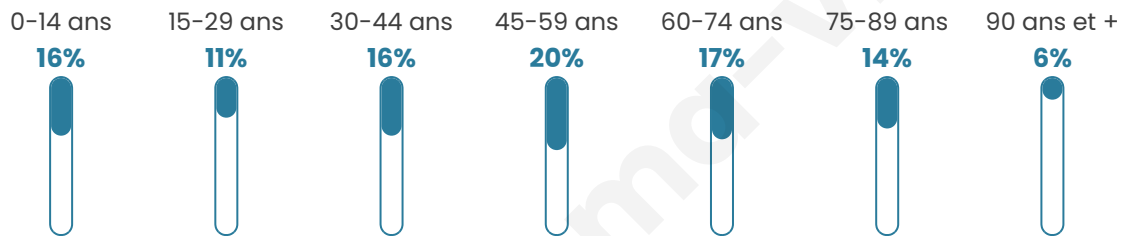
20 990 €/an

Evolution du nombre d'habitants

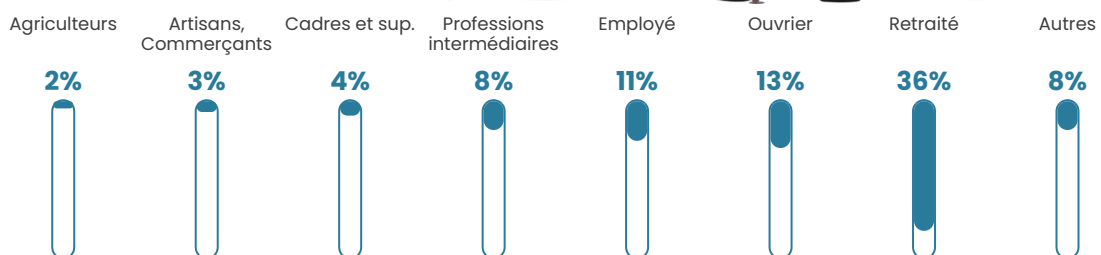


Sources : Institut national de la statistique et des études économiques (insee) selon Les dernières parutions officielles de 2024 portant sur les années 2020, 2021 et 2022.

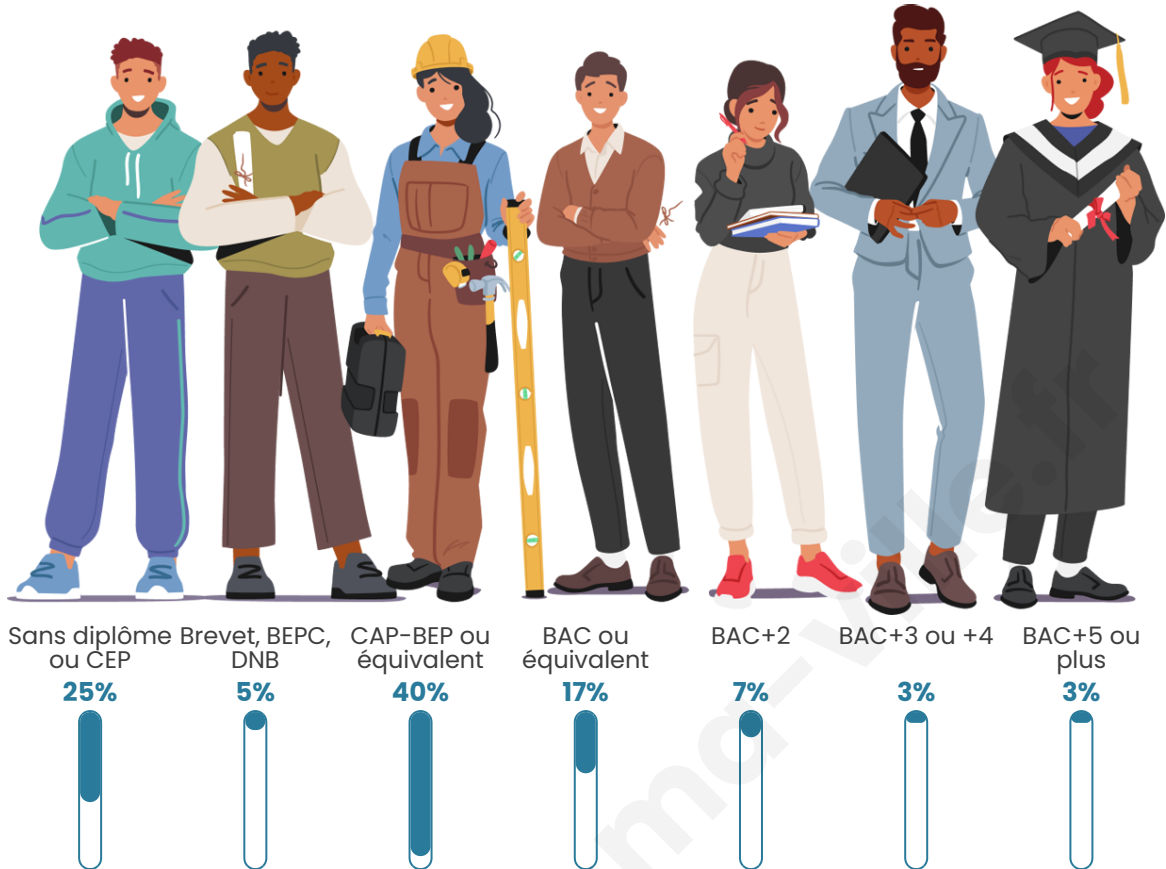
Tranche d'âge




Activité professionnelle



Niveau de diplôme









Composition des ménages





Profils électoraux

Premier tour

	Marine LE PEN	35.95 %
	Emmanuel MACRON	22.93 %
	Jean-Luc MÉLENCHON	14.88 %
	Éric ZEMMOUR	7.64 %
	Fabien ROUSSEL	4.34 %
	Nicolas DUPONT-AIGNAN	4.13 %
	Jean LASSALLE	2.89 %
	Valérie PÉCRESSE	2.48 %
	Anne HIDALGO	1.45 %
	Nathalie ARTHAUD	1.24 %
	Yannick JADOT	1.03 %
	Philippe POUTOU	1.03 %

Second tour

	Emmanuel MACRON	38,96 %
	Marine LE PEN	61,04 %

627 inscrits

Participation : 79.11%

Votes blancs : 8.27%

Votes nuls : 2.22%

627 inscrits

Participation : 78.31%

Votes blancs : 0.81%

Votes nuls : 0.61%

Sécurité



Agressions physiques / sexuelles

0



Cambriolages

0



Vols / dégradations

0



Stupéfiants

0

Evolution du nombre d'infractions



Pour comparer

(en proportion du nombre d'habitants)



Sources : Bases statistiques communale, départementale et régionale de la délinquance enregistrée par la police et la gendarmerie nationales selon les dernières parutions officielles de 2025 portant sur l'année 2024 ([data.gouv](https://data.gouv.fr)).

Agressions physiques / sexuelles : Violences sexuelles, coups et blessures volontaires intrafamiliaux, coups et blessures volontaires, autres coups, blessures volontaires et vols violents sans arme.

Cambriolages : Cambriolages de logements.

Vols : Vols avec armes, vols d'accessoires sur véhicules, vols dans les véhicules, vols de véhicules, vols sans violence contre des personnes, destructions, dégradations volontaires et escroqueries.

Stupéfiants : Trafic de stupéfiants dont (AFD) et usage de stupéfiants.

Services à la population



Commerce

Hypermarché	X Cusset 14km
Supermarché	X Lapalisse 7km
Superette	1
Boulangerie	1
Boucherie	1
Restaurant	2
Garage	1
Station-service	X Saint-Germain-des-Fossés 8km
Banque	X Mauregard 5km
La poste	X Saint-Germain-des-Fossés 8km
Coiffeur	4
Tabac	X Tillé 5km
Bars / discothèque	1
Bibliothèque	X Varennes-sur-Allier 11km
Cinéma	X Vichy 16km
Vétérinaire	X Saint-Germain-des-Fossés 7km



Santé

Pharmacie	1
Hôpital	X Vichy 15km
Laboratoire d'analyses médicales	X Lapalisse 9km
Etablissement pour handicapé	X Cusset 14km
EHPA	1
Médecin	X Saint-Germain-des-Fossés 8km
Dentiste	X Montaigu-le-Blin 5km
Chirurgien	X Varennes-sur-Allier 12km
Dermatologue	X Vichy 15km
Anesthésiste	X Vichy 14km
Gastro-entérologue	X Vichy 14km
Gynécologue	X Vichy 14km
Cancérologue	X Clermont-Ferrand 60km
Neurologue	X Vichy 14km
Ophtalmologue	X Vichy 14km
ORL	X Vichy 15km
Cardiologue	X Vichy 14km
Pédiatre	X Vichy 14km
Pneumologue	X Vichy 15km
Psychologue	X Vichy 15km
Radiologue	X Vichy 15km
Rhumatologue	X Vichy 15km
Sage-femme	X Lapalisse 9km



Éducation

Crèche	1
Ecole maternelle Public	1
Ecole maternelle Privé	X Montbrison 83km
Ecole primaire Public	1
Ecole primaire Privé	X Cusset 14km
Collège Public	X Saint-Germain-des-Fossés 7km
Collège Privé	X Cusset 14km
Lycée Public	X Varennes-sur-Allier 11km
Lycée Privé	X Cusset 14km

Sources : Base Sirene des entreprises et de leurs établissements selon les dernières parutions officielles de 2025 portant sur l'année 2024 ([data.gouv](#)). Liste, localisation et tarifs des professionnels de santé selon les dernières parutions officielles de 2025 portant sur l'année 2024 ([opendatasoft](#)) et FINISS Extraction du Fichier des établissements selon les dernières parutions officielles de 2025 portant sur l'année 2024 ([data.gouv](#)). Adresse et géolocalisation des établissements d'enseignement du premier et second degrés selon les dernières parutions officielles de 2025 portant sur l'année 2024 ([data.education.gouv](#))

Villes autour de Saint-Gérand-le-Puy

Ville	Habitants	Superficie	Pop densité	Pop active	Taux chômage	Revenu moyen	Prix immobilier
Marcenat	386	18 km ²	21 h/km ²	47.4%	3.1%	22 920 €/an	1 291 €/m ²
Périgny	484	27 km ²	18 h/km ²	42.4%	4.5%	20 560 €/an	1 204 €/m ²
Saint-Félix	279	5 km ²	56 h/km ²	50.5%	5%	22 730 €/an	1 315 €/m ²
Magnet	1 053	12 km ²	88 h/km ²	50.7%	4.5%	22 400 €/an	992 €/m ²
Langy	280	7 km ²	40 h/km ²	47.1%	5.7%	22 900 €/an	918 €/m ²
Sanssat	276	8 km ²	35 h/km ²	46.7%	3.6%	20 870 €/an	631 €/m ²
Billezois	363	15 km ²	24 h/km ²	46.3%	4.1%	21 310 €/an	783 €/m ²
Montaigu-le-Blin	300	13 km ²	23 h/km ²	42%	2.7%	20 670 €/an	2 247 €/m ²
Billy (1 avis)	817	10 km ²	82 h/km ²	43%	4.2%	22 090 €/an	1 164 €/m ²
Seuillet	479	9 km ²	53 h/km ²	49.5%	2.1%	22 670 €/an	1 303 €/m ²
Servilly (1 avis)	271	12 km ²	23 h/km ²	37.3%	8.1%	18 460 €/an	1 489 €/m ²
Saint-Étienne-de-Vicq (1 avis)	523	19 km ²	28 h/km ²	48.6%	3.6%	23 060 €/an	793 €/m ²
Rongères	555	9 km ²	62 h/km ²	43.2%	3.8%	22 700 €/an	1 234 €/m ²
Boucé	507	21 km ²	24 h/km ²	46.9%	4.7%	20 550 €/an	896 €/m ²
Bost	183	9 km ²	20 h/km ²	49.7%	2.2%	22 380 €/an	681 €/m ²

bien-dans-ma-ville.fr



Vous aimez votre ville ? Notez-la !

Et faites-nous part de vos remarques constructives



Avec

BIEN dans
ma **VILLE** 