



Version web

# Ville de Saint-Georges- Nigremont

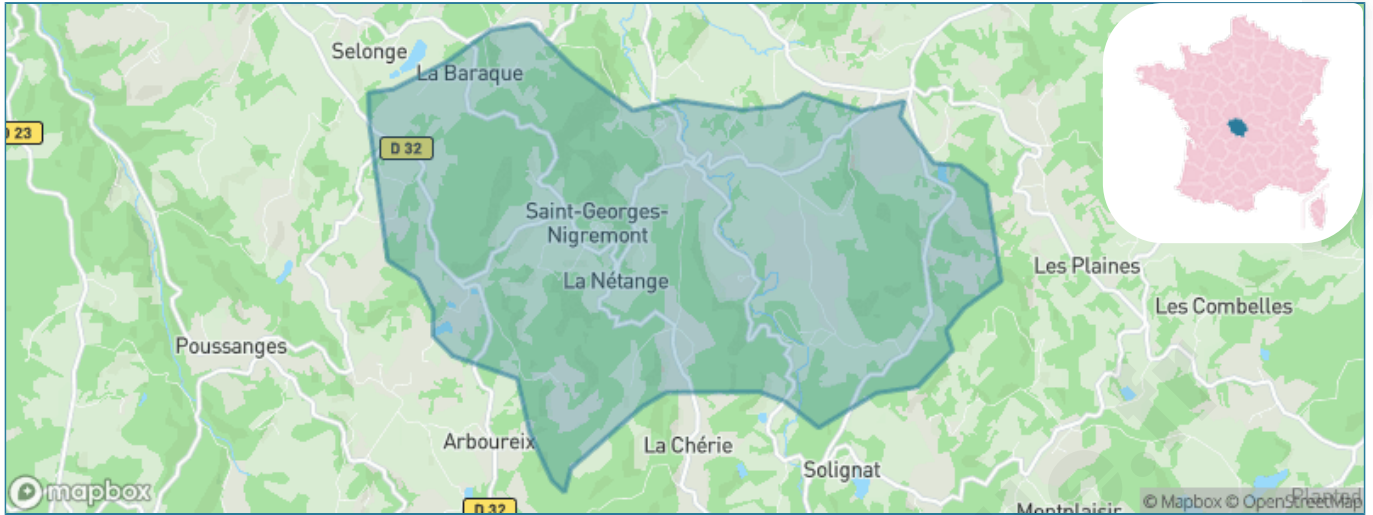
Présenté par

**BIEN** dans  
ma **VILLE** 

# Sommaire

Situation géographique .....	3
Statistiques sur la population .....	4
Evolution du nombre d'habitants .....	4
Tranche d'âge .....	5
0-14 ans .....	5
15-29 ans .....	5
30-44 ans .....	5
45-59 ans .....	5
60-74 ans .....	5
75-89 ans .....	5
90 ans et + .....	5
Activité professionnelle .....	5
Agriculteurs .....	5
Artisans, Commerçants .....	5
Cadres et sup. ....	5
Professions intermédiaires .....	5
Employé .....	5
Ouvrier .....	5
Retraité .....	5
Autres .....	5
Niveau de diplôme .....	6
Sans diplôme ou CEP .....	6
Brevet, BEPC, DNB .....	6
CAP-BEP ou équivalent .....	6
BAC ou équivalent .....	6
BAC+2 .....	6
BAC+3 ou +4 .....	6
BAC+5 ou plus .....	6
Composition des ménages .....	6
Couple sans enfant .....	6
Couple avec enfant(s) .....	6
Famille monoparentale .....	6
Colocation / Autre .....	6
Personnes seules .....	6
Profils électoraux .....	7
Premier tour .....	7
Sécurité .....	8
Evolution du nombre d'infractions .....	8
Pour comparer .....	9
Services à la population .....	10
Commerce .....	10
Éducation .....	10
Villes autour de Saint-Georges-Nigremont .....	11

# Situation géographique



## i Informations clés

- **Région** : Nouvelle-Aquitaine
- **Département** : Creuse
- **Code postal** : 23500
- **Superficie** : 18 km<sup>2</sup>



la CREUSE  
le Département

# Statistiques sur la population



Nombre d'habitants

**134**



Age moyen

**55 ans**



Pop active

**41%**



Taux chômage

**10.8%**



Pop densité

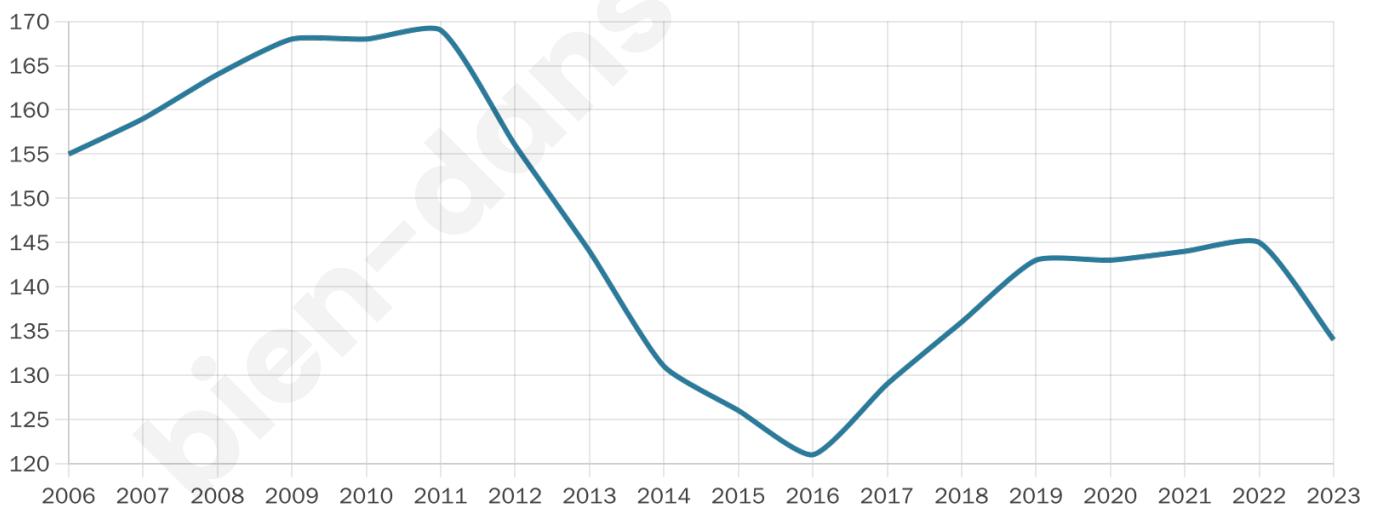
**7 h/km<sup>2</sup>**



Revenu moyen

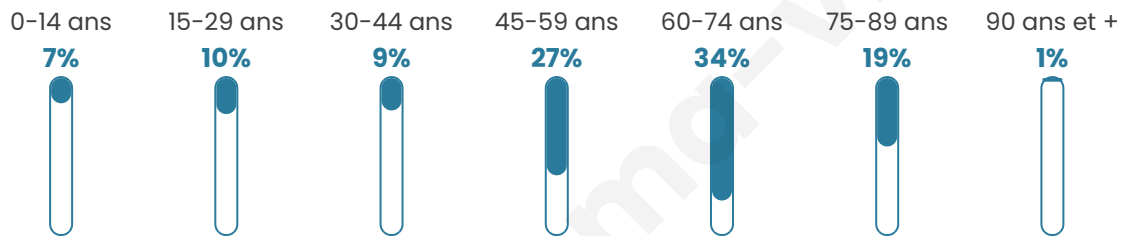
**20 100 €/an**

## Evolution du nombre d'habitants

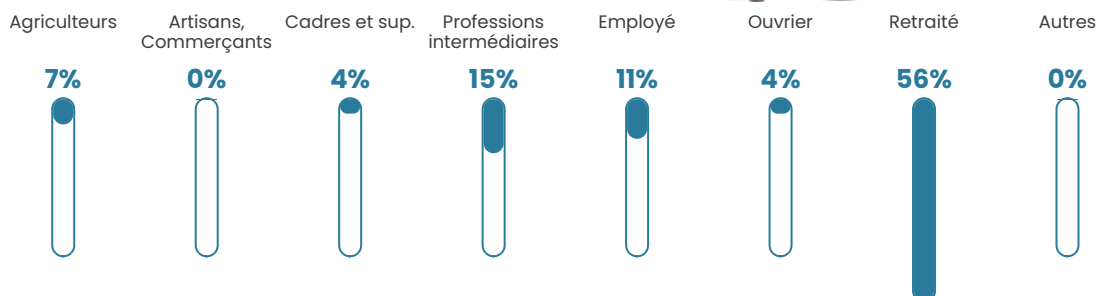


Sources : Institut national de la statistique et des études économiques (insee) selon Les dernières parutions officielles de 2024 portant sur les années 2020, 2021 et 2022.

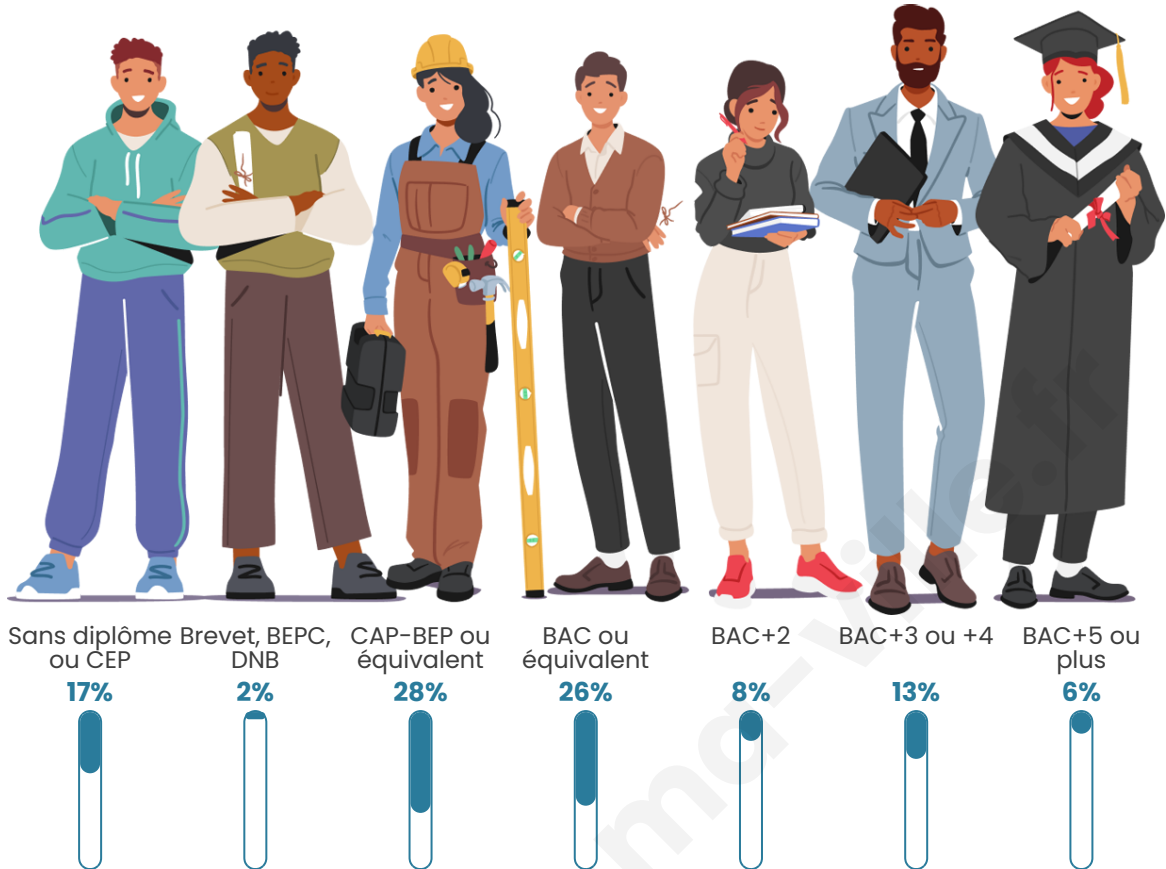
## Tranche d'âge




## Activité professionnelle



## Niveau de diplôme





## Composition des ménages





# Profils électoraux

## Premier tour

	Jean-Luc MÉLENCHON	25.77 %
	Emmanuel MACRON	16.49 %
	Jean LASSALLE	15.46 %
	Marine LE PEN	15.46 %
	Valérie PÉCRESSÉ	10.31 %
	Fabien ROUSSEL	6.19 %
	Yannick JADOT	5.15 %
	Éric ZEMMOUR	2.06 %
	Anne HIDALGO	1.03 %
	Philippe POUTOU	1.03 %
	Nicolas DUPONT- AIGNAN	1.03 %
	Nathalie ARTHAUD	0.00 %

## Second tour

	Emmanuel MACRON	58,02 %
	Marine LE PEN	41,98 %

### 127 inscrits

Participation : 83.46%

Votes blancs : 10.38%

Votes nuls : 13.21%

### 127 inscrits

Participation : 82.68%

Votes blancs : 3.81%

Votes nuls : 3.81%

# Sécurité



Agressions physiques / sexuelles

0



Cambriolages

0



Vols / dégradations

0



Stupéfiants

0

## Evolution du nombre d'infractions



## Pour comparer

(en proportion du nombre d'habitants)



Sources : Bases statistiques communale, départementale et régionale de la délinquance enregistrée par la police et la gendarmerie nationales selon les dernières parutions officielles de 2025 portant sur l'année 2024 ([data.gouv](https://data.gouv.fr)).

Agressions physiques / sexuelles : Violences sexuelles, coups et blessures volontaires intrafamiliaux, coups et blessures volontaires, autres coups, blessures volontaires et vols violents sans arme.

Cambriolages : Cambriolages de logements.

Vols : Vols avec armes, vols d'accessoires sur véhicules, vols dans les véhicules, vols de véhicules, vols sans violence contre des personnes, destructions, dégradations volontaires et escroqueries.

Stupéfiants : Trafic de stupéfiants dont (AFD) et usage de stupéfiants.

# Services à la population



## Commerce

Hypermarché	X <a href="#">Ussel</a> 32km
Supermarché	X <a href="#">Felletin</a> 9km
Superette	X <a href="#">Crocq</a> 9km
Boulangerie	X <a href="#">Saint-Pardoux-d'Arnet</a> 9km
Boucherie	X <a href="#">Magnat-l'Étrange</a> 5km
Restaurant	1
Garage	X <a href="#">Croze</a> 8km
Station-service	X <a href="#">Felletin</a> 9km
Banque	X <a href="#">Crocq</a> 9km
La poste	X <a href="#">Auzances</a> 29km
Coiffeur	X <a href="#">Crocq</a> 9km
Tabac	X <a href="#">Crocq</a> 9km
Bars / discothèque	X <a href="#">Saint-Maurice-près-Crocq</a> 4km
Bibliothèque	X <a href="#">Felletin</a> 9km
Cinéma	X <a href="#">Aubusson</a> 16km
Vétérinaire	X <a href="#">Saint-Pardoux-d'Arnet</a> 7km



## Santé

Pharmacie	X <a href="#">Crocq</a> 9km
Hôpital	X <a href="#">Moutier-Rozeille</a> 14km
Laboratoire d'analyses médicales	X <a href="#">Aubusson</a> 16km
Etablissement pour handicapé	X <a href="#">Felletin</a> 9km
EHPA	X <a href="#">Felletin</a> 9km
Médecin	X <a href="#">Crocq</a> 9km
Dentiste	X <a href="#">La Courtine</a> 14km
Chirurgien	X <a href="#">Saint-Pierre-Bellevue</a> 32km
Dermatologue	X <a href="#">Ussel</a> 32km
Anesthésiste	X <a href="#">Guéret</a> 49km
Gastro-entérologue	X <a href="#">Ussel</a> 32km
Gynécologue	X <a href="#">Guéret</a> 48km
Cancérologue	X <a href="#">Clermont-Ferrand</a> 65km
Neurologue	X <a href="#">Montluçon</a> 62km
Ophthalmologue	X <a href="#">Aubusson</a> 15km
ORL	X <a href="#">Montluçon</a> 62km
Cardiologue	X <a href="#">Ussel</a> 32km
Pédiatre	X <a href="#">Muroi</a> 60km
Pneumologue	X <a href="#">Guéret</a> 48km
Psychologue	X <a href="#">Viersat</a> 50km
Radiologue	X <a href="#">Ussel</a> 32km
Rhumatologue	X <a href="#">Guéret</a> 49km
Sage-femme	X <a href="#">Ussel</a> 32km



## Éducation

Crèche	X <a href="#">Néoux</a> 9km
Ecole maternelle Public	X <a href="#">Felletin</a> 9km
Ecole maternelle Privé	X <a href="#">Limoges</a> 81km
Ecole primaire Public	X <a href="#">Saint-Frion</a> 5km
Ecole primaire Privé	X <a href="#">Aubusson</a> 15km
Collège Public	X <a href="#">Crocq</a> 9km
Collège Privé	X <a href="#">Ussel</a> 32km
Lycée Public	X <a href="#">Felletin</a> 9km
Lycée Privé	X <a href="#">Ussel</a> 32km

Sources : Base Sirene des entreprises et de leurs établissements selon les dernières parutions officielles de 2025 portant sur l'année 2024 ([data.gouv](#)). Liste, localisation et tarifs des professionnels de santé selon les dernières parutions officielles de 2025 portant sur l'année 2024 ([opendatasoft](#)) et FINISS Extraction du Fichier des établissements selon les dernières parutions officielles de 2025 portant sur l'année 2024 ([data.gouv](#)). Adresse et géolocalisation des établissements d'enseignement du premier et second degrés selon les dernières parutions officielles de 2025 portant sur l'année 2024 ([data.education.gouv](#))

## Villes autour de Saint-Georges-Nigremont

Ville	Habitants	Superficie	Pop densité	Pop active	Taux chômage	Revenu moyen	Prix immobilier
Pontcharraud	82	9 km <sup>2</sup>	9 h/km <sup>2</sup>	45.1%	8.5%	NC	634 €/m <sup>2</sup>
Poussanges	148	23 km <sup>2</sup>	6 h/km <sup>2</sup>	43.2%	2%	20 490 €/an	761 €/m <sup>2</sup>
Saint-Frion	251	18 km <sup>2</sup>	14 h/km <sup>2</sup>	45.8%	4.4%	18 400 €/an	1 498 €/m <sup>2</sup>
Magnat-l'Étrange	236	25 km <sup>2</sup>	9 h/km <sup>2</sup>	40.3%	4.2%	19 460 €/an	903 €/m <sup>2</sup>
Saint-Maurice-près-Crocq	104	14 km <sup>2</sup>	7 h/km <sup>2</sup>	34.6%	3.8%	16 820 €/an	629 €/m <sup>2</sup>
Saint-Agnant-près-Crocq	193	25 km <sup>2</sup>	8 h/km <sup>2</sup>	42.5%	3.6%	16 770 €/an	1 216 €/m <sup>2</sup>
Beissat	31	14 km <sup>2</sup>	2 h/km <sup>2</sup>	29%	0%	NC	301 €/m <sup>2</sup>
Saint-Pardoux-d'Arnet	163	16 km <sup>2</sup>	10 h/km <sup>2</sup>	43.6%	3.1%	19 870 €/an	980 €/m <sup>2</sup>
Sainte-Feyre-la-Montagne	121	6 km <sup>2</sup>	20 h/km <sup>2</sup>	47.9%	7.4%	19 150 €/an	350 €/m <sup>2</sup>
Malleret	45	11 km <sup>2</sup>	4 h/km <sup>2</sup>	40%	2.2%	NC	1 224 €/m <sup>2</sup>
Felletin	1 577	13 km <sup>2</sup>	121 h/km <sup>2</sup>	37.3%	4.9%	19 690 €/an	1 017 €/m <sup>2</sup>
Crocq	389	14 km <sup>2</sup>	28 h/km <sup>2</sup>	36%	3.6%	18 570 €/an	907 €/m <sup>2</sup>
Saint-Quentin-la-Chabanne	362	29 km <sup>2</sup>	12 h/km <sup>2</sup>	45.3%	5.5%	20 200 €/an	949 €/m <sup>2</sup>
Croze	185	22 km <sup>2</sup>	8 h/km <sup>2</sup>	42.7%	4.9%	19 200 €/an	1 108 €/m <sup>2</sup>
Saint-Avit-de-Tardes	159	14 km <sup>2</sup>	11 h/km <sup>2</sup>	50.9%	5%	18 960 €/an	408 €/m <sup>2</sup>

bien-dans-ma-ville.fr



# **Vous aimez votre ville ? Notez-la !**

Et faites-nous part de vos remarques constructives



Avec

**BIEN** dans ma **VILLE** 