



Version web

Ville de Saint-Georges- Motel

Présenté par

BIEN dans
ma **VILLE** 

Sommaire

Situation géographique	3
Statistiques sur la population	4
Evolution du nombre d'habitants	4
Tranche d'âge	5
0-14 ans	5
15-29 ans	5
30-44 ans	5
45-59 ans	5
60-74 ans	5
75-89 ans	5
90 ans et +	5
Activité professionnelle	5
Agriculteurs	5
Artisans, Commerçants	5
Cadres et sup.	5
Professions intermédiaires	5
Employé	5
Ouvrier	5
Retraité	5
Autres	5
Niveau de diplôme	6
Sans diplôme ou CEP	6
Brevet, BEPC, DNB	6
CAP-BEP ou équivalent	6
BAC ou équivalent	6
BAC+2	6
BAC+3 ou +4	6
BAC+5 ou plus	6
Composition des ménages	6
Couple sans enfant	6
Couple avec enfant(s)	6
Famille monoparentale	6
Colocation / Autre	6
Personnes seules	6
Profils électoraux	7
Premier tour	7
Sécurité	8
Evolution du nombre d'infractions	8
Pour comparer	9
Services à la population	10
Commerce	10
Éducation	10
Villes autour de Saint-Georges-Motel	11

Situation géographique



i Informations clés

- **Région** : Normandie
- **Département** : Eure
- **Code postal** : 27710
- **Superficie** : 5 km²



Statistiques sur la population



Nombre d'habitants

880



Age moyen

43 ans



Pop active

41.1%



Taux chômage

5.7%



Pop densité

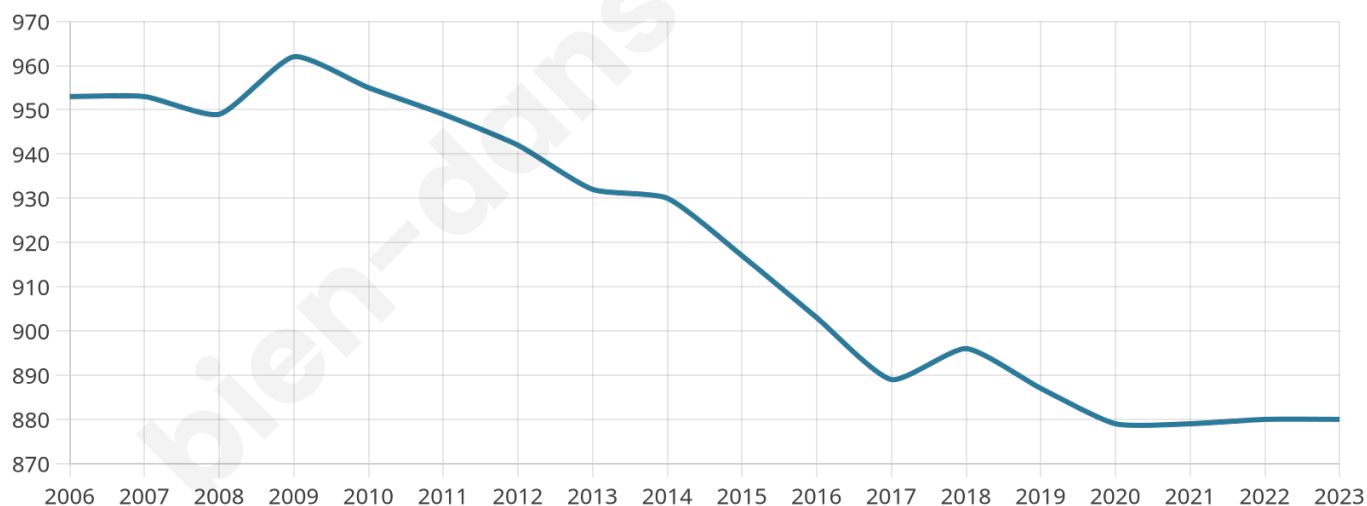
176 h/km²



Revenu moyen

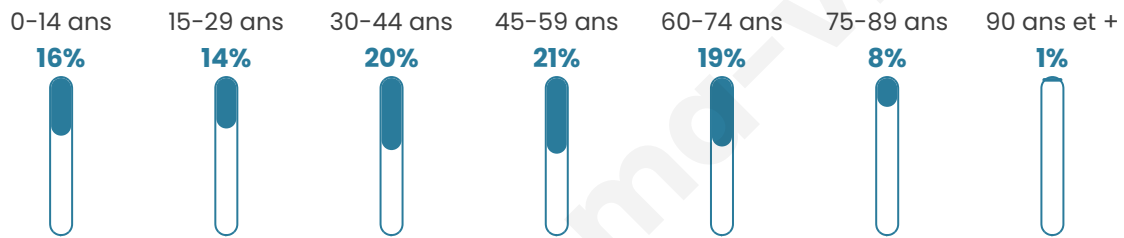
25 480 €/an

Evolution du nombre d'habitants

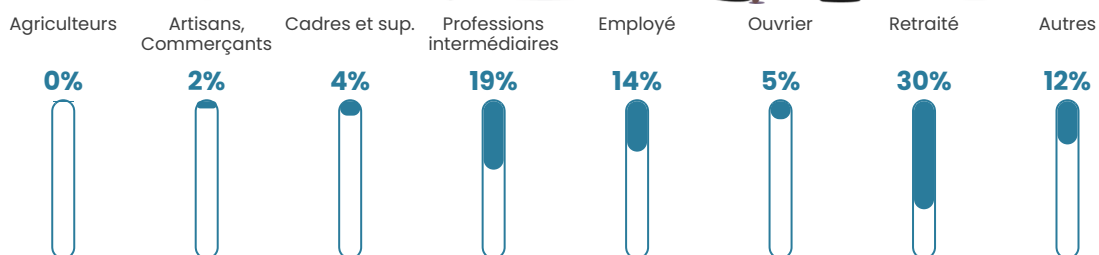


Sources : Institut national de la statistique et des études économiques (insee) selon Les dernières parutions officielles de 2024 portant sur les années 2020, 2021 et 2022.


Tranche d'âge




Activité professionnelle



Niveau de diplôme















Composition des ménages



Profils électoraux

Premier tour

	Marine LE PEN	32.65 %
	Emmanuel MACRON	24.72 %
	Jean-Luc MÉLENCHON	19.27 %
	Éric ZEMMOUR	9.30 %
	Yannick JADOT	4.54 %
	Valérie PÉCRESSE	4.08 %
	Fabien ROUSSEL	1.81 %
	Jean LASSALLE	1.59 %
	Nicolas DUPONT-AIGNAN	1.13 %
	Nathalie ARTHAUD	0.68 %
	Anne HIDALGO	0.23 %
	Philippe POUTOU	0.00 %



588 inscrits

Participation : 76.02%

Votes blancs : 0.22%

Votes nuls : 1.12%

Second tour

	Emmanuel MACRON	45,77 %
	Marine LE PEN	54,23 %

588 inscrits

Participation : 78.23%

Votes blancs : 5.87%

Votes nuls : 1.52%

Sécurité



Agressions physiques / sexuelles

0



Cambriolages

0



Vols / dégradations

0



Stupéfiants

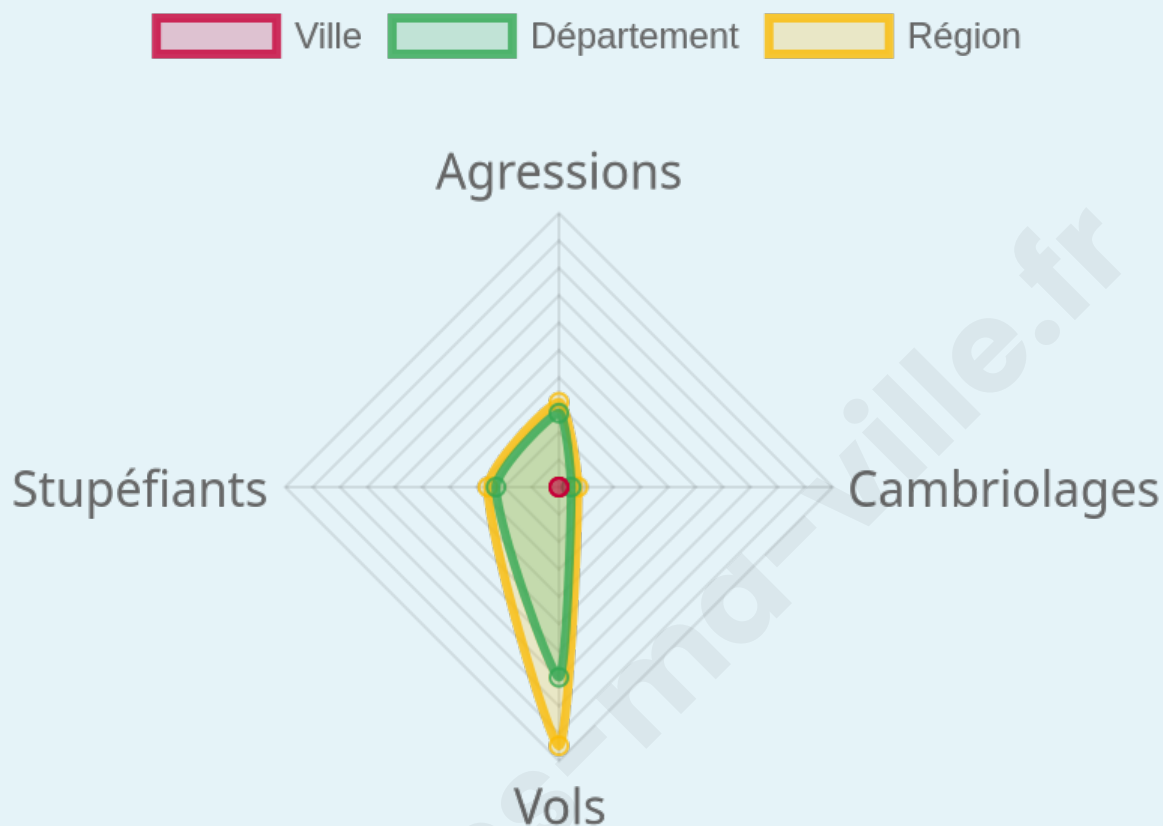
0

Evolution du nombre d'infractions



Pour comparer

(en proportion du nombre d'habitants)



Sources : Bases statistiques communale, départementale et régionale de la délinquance enregistrée par la police et la gendarmerie nationales selon les dernières parutions officielles de 2025 portant sur l'année 2024 ([data.gouv](https://data.gouv.fr)).

Agressions physiques / sexuelles : Violences sexuelles, coups et blessures volontaires intrafamiliaux, coups et blessures volontaires, autres coups, blessures volontaires et vols violents sans arme.

Cambriolages : Cambriolages de logements.

Vols : Vols avec armes, vols d'accessoires sur véhicules, vols dans les véhicules, vols de véhicules, vols sans violence contre des personnes, destructions, dégradations volontaires et escroqueries.

Stupéfiants : Trafic de stupéfiants dont (AFD) et usage de stupéfiants.

Services à la population



Commerce

Hypermarché	X <u>Dreux</u> 6km
Supermarché	X <u>Dreux</u> 6km
Superette	X <u>Marcilly-sur-Eure</u> 3km
Boulangerie	2
Boucherie	X <u>Marcilly-sur-Eure</u> 3km
Restaurant	X <u>Marcilly-sur-Eure</u> 3km
Garage	1
Station-service	X <u>Abondant</u> 5km
Banque	X <u>Dreux</u> 6km
La poste	X <u>Sorel-Moussel</u> 2km
Coiffeur	1
Tabac	X <u>Dreux</u> 6km
Bars / discothèque	X <u>Marcilly-sur-Eure</u> 3km
Bibliothèque	X <u>Dreux</u> 7km
Cinéma	X <u>Dreux</u> 7km
Vétérinaire	X <u>Dreux</u> 7km



Santé

Pharmacie	X <u>Marcilly-sur-Eure</u> 3km
Hôpital	X <u>Dreux</u> 7km
Laboratoire d'analyses médicales	X <u>Dreux</u> 7km
Etablissement pour handicapé	2
EHPA	X <u>Abondant</u> 5km
Médecin	X <u>Marcilly-sur-Eure</u> 3km
Dentiste	X <u>Dreux</u> 7km
Chirurgien	X <u>Dreux</u> 8km
Dermatologue	X <u>Dreux</u> 7km
Anesthésiste	X <u>Évreux</u> 29km
Gastro-entérologue	X <u>Cherisy</u> 8km
Gynécologue	X <u>Dreux</u> 7km
Cancérologue	X <u>Mainvilliers</u> 39km
Neurologue	X <u>Dreux</u> 7km
Ophthalmologue	X <u>Dreux</u> 7km
ORL	X <u>Dreux</u> 8km
Cardiologue	X <u>Dreux</u> 8km
Pédiatre	X <u>Dreux</u> 8km
Pneumologue	X <u>Dreux</u> 9km
Psychologue	X <u>Dreux</u> 7km
Radiologue	X <u>Dreux</u> 7km
Rhumatologue	X <u>Dreux</u> 8km
Sage-femme	X <u>Dreux</u> 7km



Éducation

Crèche	1
Ecole maternelle Public	X <u>Dreux</u> 6km
Ecole maternelle Privé	X <u>Pontgouin</u> 39km
Ecole primaire Public	1
Ecole primaire Privé	X <u>Dreux</u> 7km
Collège Public	X <u>Dreux</u> 7km
Collège Privé	X <u>Dreux</u> 7km
Lycée Public	X <u>Dreux</u> 7km
Lycée Privé	X <u>Dreux</u> 7km

Sources : Base Sirene des entreprises et de leurs établissements selon les dernières parutions officielles de 2025 portant sur l'année 2024 ([data.gouv](https://data.gouv.fr)). Liste, localisation et tarifs des professionnels de santé selon les dernières parutions officielles de 2025 portant sur l'année 2024 ([opendatasoft](https://opendatasoft.com)) et FINISS Extraction du Fichier des établissements selon les dernières parutions officielles de 2025 portant sur l'année 2024 ([data.gouv](https://data.gouv.fr)). Adresse et géolocalisation des établissements d'enseignement du premier et second degrés selon les dernières parutions officielles de 2025 portant sur l'année 2024 ([data.education.gouv](https://data.education.gouv.fr))

Villes autour de Saint-Georges-Motel

Ville	Habitants	Superficie	Pop densité	Pop active	Taux chômage	Revenu moyen	Prix immobilier
Marcilly-sur-Eure (1 avis)	1 607	15 km ²	107 h/km ²	46.7%	4.8%	25 340 €/an	2 232 €/m ²
Louye	210	5 km ²	42 h/km ²	53.3%	5.2%	25 670 €/an	1 260 €/m ²
Montreuil (1 avis)	538	6 km ²	90 h/km ²	42.6%	3.7%	25 680 €/an	1 625 €/m ²
Sorel-Moussel (4 avis)	1 758	12 km ²	147 h/km ²	46.6%	4.5%	25 620 €/an	2 182 €/m ²
Croth (1 avis)	1 416	10 km ²	142 h/km ²	48.4%	4.9%	23 590 €/an	1 942 €/m ²
Muzy	768	9 km ²	85 h/km ²	45.7%	3.5%	25 490 €/an	2 545 €/m ²
Abondant (3 avis)	2 434	34 km ²	72 h/km ²	49.5%	3.8%	26 810 €/an	2 126 €/m ²
Vert-en-Drouais	1 123	9 km ²	125 h/km ²	48.2%	3.9%	25 030 €/an	1 950 €/m ²
Mesnil-sur-l'Estrée	942	5 km ²	188 h/km ²	45.9%	3.5%	24 750 €/an	1 313 €/m ²
Courdemanche	590	9 km ²	66 h/km ²	48.6%	3.1%	25 540 €/an	1 521 €/m ²
Saussay	1 080	4 km ²	270 h/km ²	49.4%	6%	24 180 €/an	1 997 €/m ²
Saint-Laurent-des-Bois	243	3 km ²	81 h/km ²	49.4%	5.3%	24 350 €/an	1 884 €/m ²
Anet (1 avis)	2 721	7 km ²	389 h/km ²	43.1%	3.9%	24 220 €/an	2 130 €/m ²
Cherisy (1 avis)	1 842	12 km ²	154 h/km ²	45.4%	4.5%	25 810 €/an	2 074 €/m ²
L'Habit	476	5 km ²	95 h/km ²	52.3%	2.3%	27 250 €/an	2 000 €/m ²

bien-dans-ma-ville.fr



Vous aimez votre ville ? Notez-la !

Et faites-nous part de vos remarques constructives



Avec

BIEN dans ma **VILLE** 