



Version web

Ville de Saint-Georges-le-Gaultier

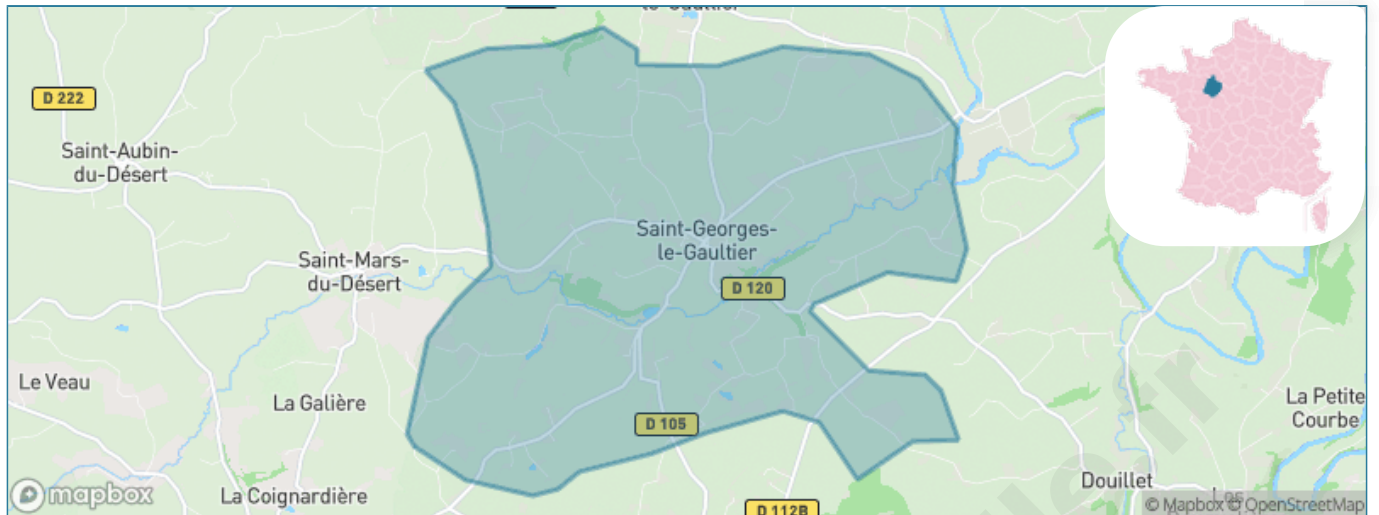
Présenté par

BIEN dans ma **VILLE** 

Sommaire

Situation géographique	3
Statistiques sur la population	4
Evolution du nombre d'habitants	4
Tranche d'âge	5
0-14 ans	5
15-29 ans	5
30-44 ans	5
45-59 ans	5
60-74 ans	5
75-89 ans	5
90 ans et +	5
Activité professionnelle	5
Agriculteurs	5
Artisans, Commerçants	5
Cadres et sup.	5
Professions intermédiaires	5
Employé	5
Ouvrier	5
Retraité	5
Autres	5
Niveau de diplôme	6
Sans diplôme ou CEP	6
Brevet, BEPC, DNB	6
CAP-BEP ou équivalent	6
BAC ou équivalent	6
BAC+2	6
BAC+3 ou +4	6
BAC+5 ou plus	6
Composition des ménages	6
Couple sans enfant	6
Couple avec enfant(s)	6
Famille monoparentale	6
Colocation / Autre	6
Personnes seules	6
Profils électoraux	7
Premier tour	7
Sécurité	8
Evolution du nombre d'infractions	8
Pour comparer	9
Services à la population	10
Commerce	10
Éducation	10
Villes autour de Saint-Georges-le-Gaultier	11

Situation géographique



i Informations clés

- **Région** : Pays de la Loire
- **Département** : Sarthe
- **Code postal** : 72590
- **Superficie** : 23 km²



Statistiques sur la population



Nombre d'habitants

517



Age moyen

44 ans



Pop active

43.1%



Taux chômage

6.5%



Pop densité

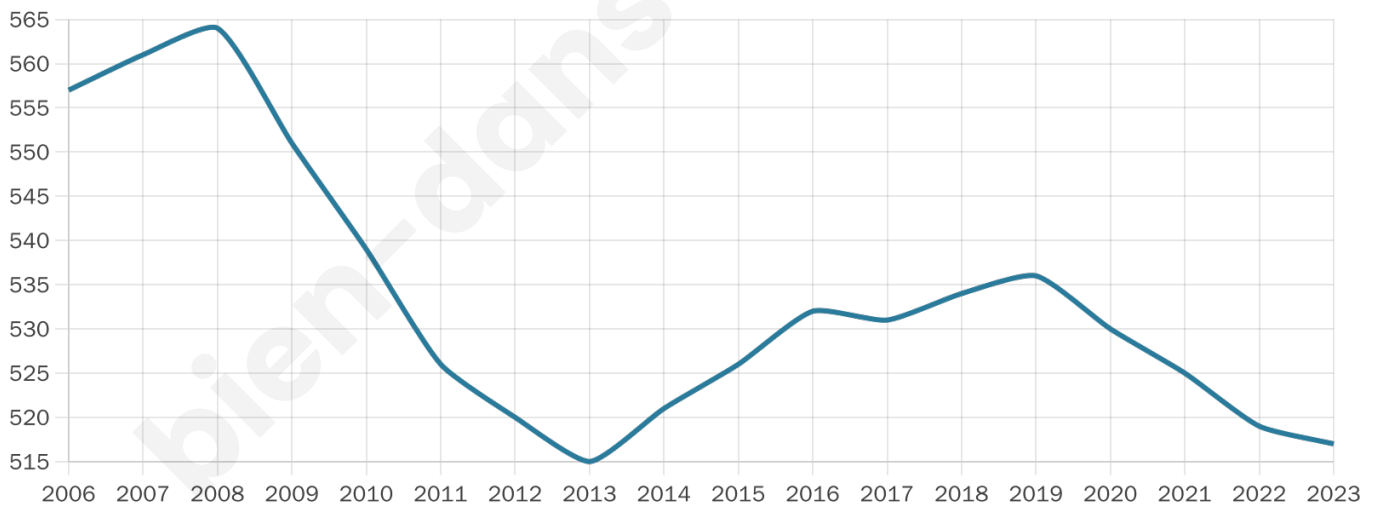
22 h/km²



Revenu moyen

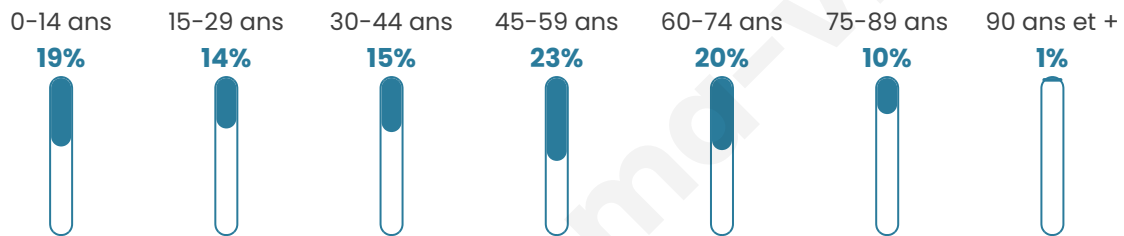
19 920 €/an

Evolution du nombre d'habitants

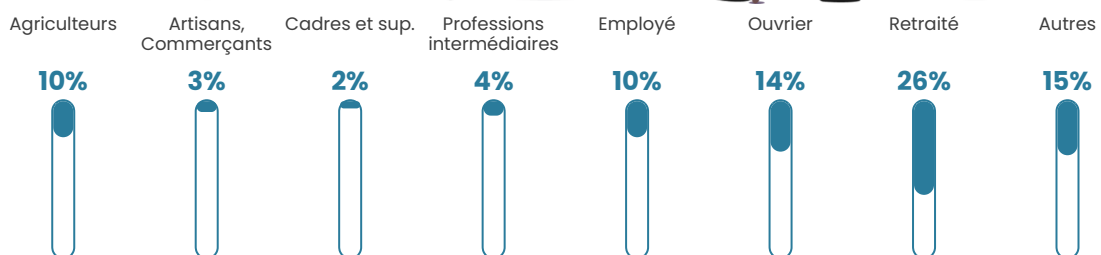


Sources : Institut national de la statistique et des études économiques (insee) selon Les dernières parutions officielles de 2024 portant sur les années 2020, 2021 et 2022.

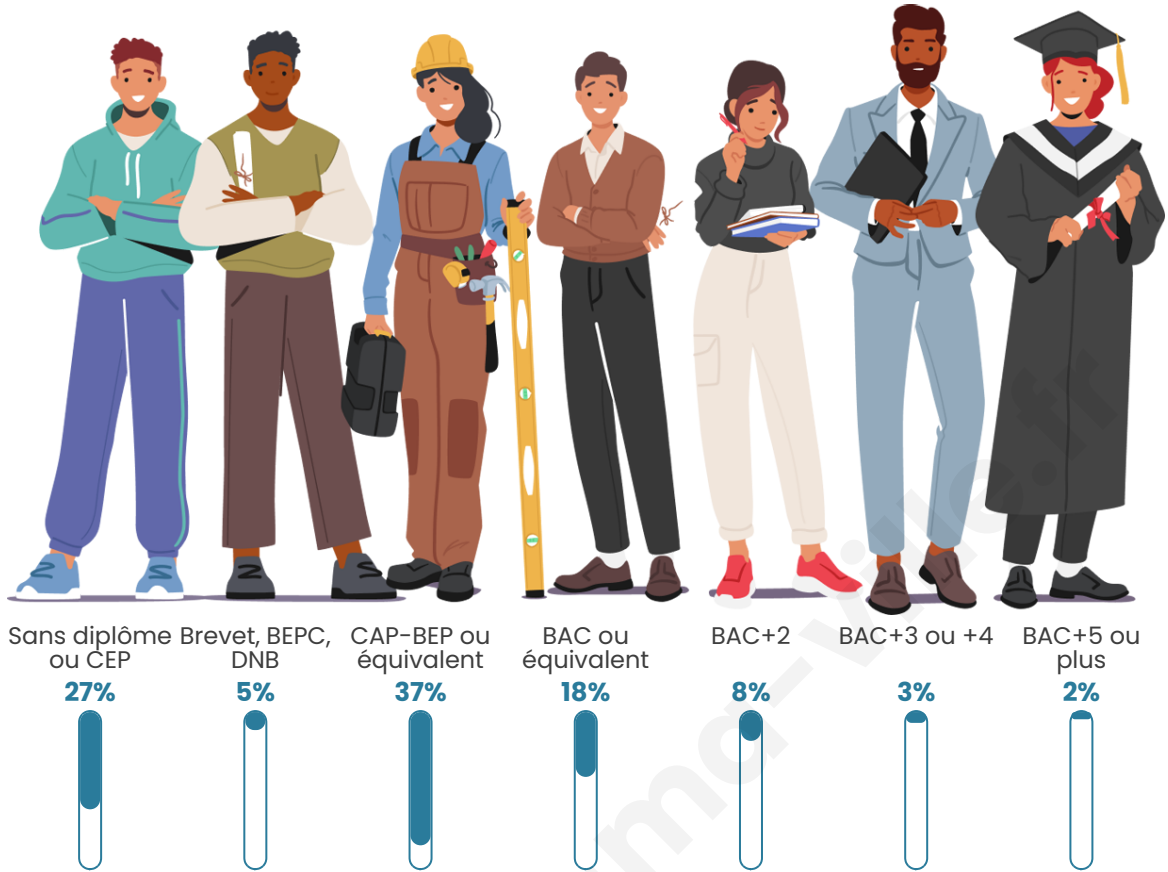
Tranche d'âge




Activité professionnelle



Niveau de diplôme







Composition des ménages



Profils électoraux

Premier tour

	Marine LE PEN	44.25 %
	Emmanuel MACRON	22.65 %
	Jean-Luc MÉLENCHON	10.10 %
	Yannick JADOT	4.88 %
	Valérie PÉCRESSE	4.88 %
	Éric ZEMMOUR	3.48 %
	Jean LASSALLE	3.14 %
	Anne HIDALGO	2.09 %
	Fabien ROUSSEL	1.74 %
	Nicolas DUPONT-AIGNAN	1.74 %
	Nathalie ARTHAUD	0.70 %
	Philippe POUTOU	0.35 %



403 inscrits

Participation : 73.45%

Votes blancs : 0.68%

Votes nuls : 2.36%

Second tour

	Emmanuel MACRON	43,55 %
	Marine LE PEN	56,45 %

401 inscrits

Participation : 75.06%

Votes blancs : 4.32%

Votes nuls : 0.33%

Sécurité



Agressions physiques / sexuelles

0



Cambriolages

0



Vols / dégradations

0



Stupéfiants

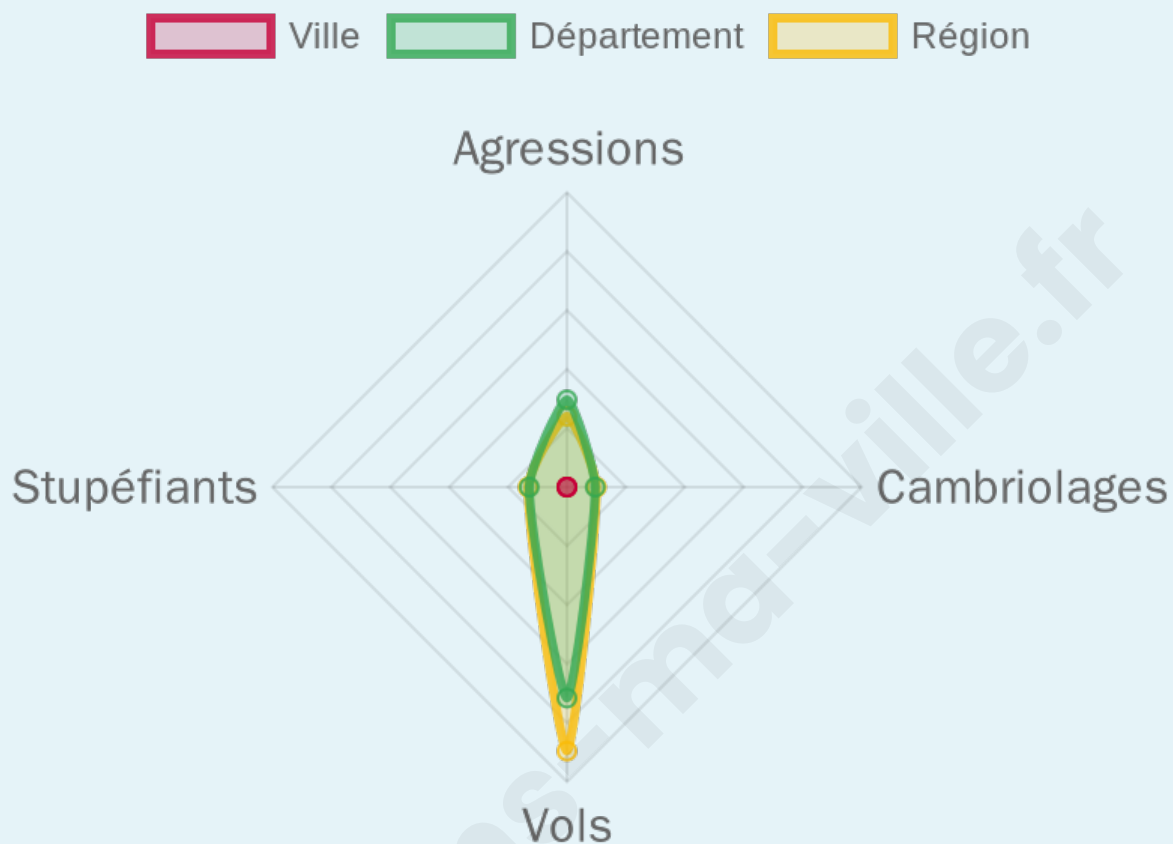
0

Evolution du nombre d'infractions



Pour comparer

(en proportion du nombre d'habitants)



Sources : Bases statistiques communale, départementale et régionale de la délinquance enregistrée par la police et la gendarmerie nationales selon les dernières parutions officielles de 2025 portant sur l'année 2024 ([data.gouv](https://data.gouv.fr)).

Agressions physiques / sexuelles : Violences sexuelles, coups et blessures volontaires intrafamiliaux, coups et blessures volontaires, autres coups, blessures volontaires et vols violents sans arme.

Cambriolages : Cambriolages de logements.

Vols : Vols avec armes, vols d'accessoires sur véhicules, vols dans les véhicules, vols de véhicules, vols sans violence contre des personnes, destructions, dégradations volontaires et escroqueries.

Stupéfiants : Trafic de stupéfiants dont (AFD) et usage de stupéfiants.

Services à la population



Commerce

Hypermarché	X Fresnay-sur-Sarthe 9km
Supermarché	X Sougé-le-Ganelon 6km
Superette	X Montreuil-le-Chétif 8km
Boulangerie	X Sougé-le-Ganelon 6km
Boucherie	X Assé-le-Boisne 8km
Restaurant	X Sougé-le-Ganelon 3km
Garage	X Saint-Paul-le-Gaultier 3km
Station-service	X Sougé-le-Ganelon 5km
Banque	X Saint-Germain-de-Coulamer 9km
La poste	X Sougé-le-Ganelon 6km
Coiffeur	1
Tabac	X Sillé-le-Guillaume 13km
Bars / discothèque	X Saint-Paul-le-Gaultier 2km
Bibliothèque	X Beaumont-sur-Sarthe 19km
Cinéma	X Saint-Pierre-des-Nids 11km
Vétérinaire	X Fresnay-sur-Sarthe 9km



Santé

Pharmacie	X Sougé-le-Ganelon 5km
Hôpital	X Sillé-le-Guillaume 13km
Laboratoire d'analyses médicales	X Sillé-le-Guillaume 13km
Etablissement pour handicapé	X Sougé-le-Ganelon 5km
EHPA	X Fresnay-sur-Sarthe 9km
Médecin	X Fresnay-sur-Sarthe 9km
Dentiste	X Fresnay-sur-Sarthe 9km
Chirurgien	X Sillé-le-Guillaume 13km
Dermatologue	X Alençon 19km
Anesthésiste	X Alençon 19km
Gastro-entérologue	X Alençon 21km
Gynécologue	X Sillé-le-Guillaume 13km
Cancérologue	X Le Mans 38km
Neurologue	X Le Mans 39km
Ophtalmologue	X Alençon 19km
ORL	X Alençon 20km
Cardiologue	X Alençon 20km
Pédiatre	X Alençon 21km
Pneumologue	X Alençon 19km
Psychologue	X Saint-Germain-du-Corbéis 19km
Radiologue	X Sillé-le-Guillaume 13km
Rhumatologue	X Alençon 19km
Sage-femme	X Sillé-le-Guillaume 13km



Éducation

Crèche	X Saint-Germain-de-Coulamer 7km
Ecole maternelle Public	X Sillé-le-Guillaume 13km
Ecole maternelle Privé	X Le Mans 39km
Ecole primaire Public	1
Ecole primaire Privé	X Fresnay-sur-Sarthe 9km
Collège Public	X Fresnay-sur-Sarthe 9km
Collège Privé	X Sillé-le-Guillaume 13km
Lycée Public	X Sillé-le-Guillaume 12km
Lycée Privé	X Alençon 20km

Sources : Base Sirene des entreprises et de leurs établissements selon les dernières parutions officielles de 2025 portant sur l'année 2024 ([data.gouv](#)). Liste, localisation et tarifs des professionnels de santé selon les dernières parutions officielles de 2025 portant sur l'année 2024 ([opendatasoft](#)) et FINISS Extraction du Fichier des établissements selon les dernières parutions officielles de 2025 portant sur l'année 2024 ([data.gouv](#)). Adresse et géolocalisation des établissements d'enseignement du premier et second degrés selon les dernières parutions officielles de 2025 portant sur l'année 2024 ([data.education.gouv](#))

Villes autour de Saint-Georges-le-Gaultier

Ville	Habitants	Superficie	Pop densité	Pop active	Taux chômage	Revenu moyen	Prix immobilier
Saint-Paul-le-Gaultier (1 avis)	285	15 km ²	19 h/km ²	50.5%	5.3%	21 950 €/an	1 014 €/m ²
Saint-Mars-du-Désert	162	11 km ²	15 h/km ²	46.9%	4.3%	20 180 €/an	588 €/m ²
Douillet	319	19 km ²	17 h/km ²	48.6%	3.1%	21 000 €/an	1 232 €/m ²
Sougé-le-Ganelon (1 avis)	826	18 km ²	46 h/km ²	46.2%	5.7%	20 730 €/an	999 €/m ²
Mont-Saint-Jean (1 avis)	628	42 km ²	15 h/km ²	49.2%	4.6%	20 020 €/an	789 €/m ²
Saint-Germain-de-Coulamer	329	17 km ²	19 h/km ²	44.1%	3.3%	20 200 €/an	821 €/m ²
Saint-Aubin-du-Désert	227	12 km ²	19 h/km ²	40.1%	1.8%	19 650 €/an	658 €/m ²
Montreuil-le-Chétif	318	14 km ²	23 h/km ²	50%	4.7%	21 140 €/an	810 €/m ²
Saint-Léonard-des-Bois	471	27 km ²	17 h/km ²	51.8%	8.3%	22 520 €/an	1 015 €/m ²
Assé-le-Boisne	881	28 km ²	31 h/km ²	47.1%	4.4%	20 860 €/an	1 358 €/m ²
Fresnay-sur-Sarthe (1 avis)	2 928	29 km ²	101 h/km ²	38.1%	5.1%	20 690 €/an	883 €/m ²
Averton	552	40 km ²	14 h/km ²	46.2%	4.7%	21 110 €/an	841 €/m ²
Saint-Aubin-de-Locquenay	761	17 km ²	45 h/km ²	42.8%	5.8%	22 220 €/an	1 500 €/m ²
Moulins-le-Carbonnel	697	16 km ²	44 h/km ²	48.8%	4.3%	21 890 €/an	1 381 €/m ²
Saint-Céneri-le-Gérei	110	3 km ²	37 h/km ²	39.1%	3.6%	21 970 €/an	1 212 €/m ²

bien-dans-ma-ville.fr



Vous aimez votre ville ? Notez-la !

Et faites-nous part de vos remarques constructives



Avec

BIEN dans ma **VILLE** 