



Version web

# Ville de Saint-Georges- des-Groseillers

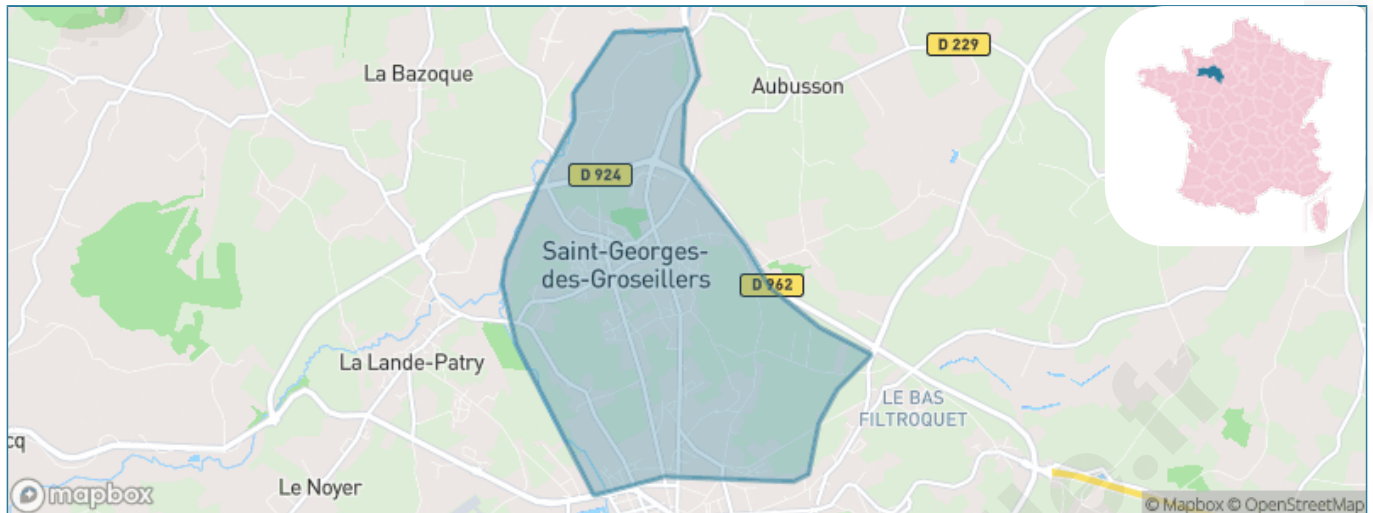
Présenté par

**BIEN** dans  
ma **VILLE** 

# Sommaire

Situation géographique .....	3
Statistiques sur la population .....	4
Evolution du nombre d'habitants .....	4
Tranche d'âge .....	5
0-14 ans .....	5
15-29 ans .....	5
30-44 ans .....	5
45-59 ans .....	5
60-74 ans .....	5
75-89 ans .....	5
90 ans et + .....	5
Activité professionnelle .....	5
Agriculteurs .....	5
Artisans, Commerçants .....	5
Cadres et sup. ....	5
Professions intermédiaires .....	5
Employé .....	5
Ouvrier .....	5
Retraité .....	5
Autres .....	5
Niveau de diplôme .....	6
Sans diplôme ou CEP .....	6
Brevet, BEPC, DNB .....	6
CAP-BEP ou équivalent .....	6
BAC ou équivalent .....	6
BAC+2 .....	6
BAC+3 ou +4 .....	6
BAC+5 ou plus .....	6
Composition des ménages .....	6
Couple sans enfant .....	6
Couple avec enfant(s) .....	6
Famille monoparentale .....	6
Colocation / Autre .....	6
Personnes seules .....	6
Profils électoraux .....	7
Premier tour .....	7
Sécurité .....	8
Evolution du nombre d'infractions .....	8
Pour comparer .....	9
Services à la population .....	10
Commerce .....	10
Éducation .....	10
Villes autour de Saint-Georges-des-Groseillers .....	11

# Situation géographique



## i Informations clés

- **Région** : Normandie
- **Département** : Orne
- **Code postal** : 61100
- **Superficie** : 7 km<sup>2</sup>



# Statistiques sur la population



Nombre d'habitants

**3 173**



Age moyen

**49 ans**



Pop active

**40.6%**



Taux chômage

**7.6%**



Pop densité

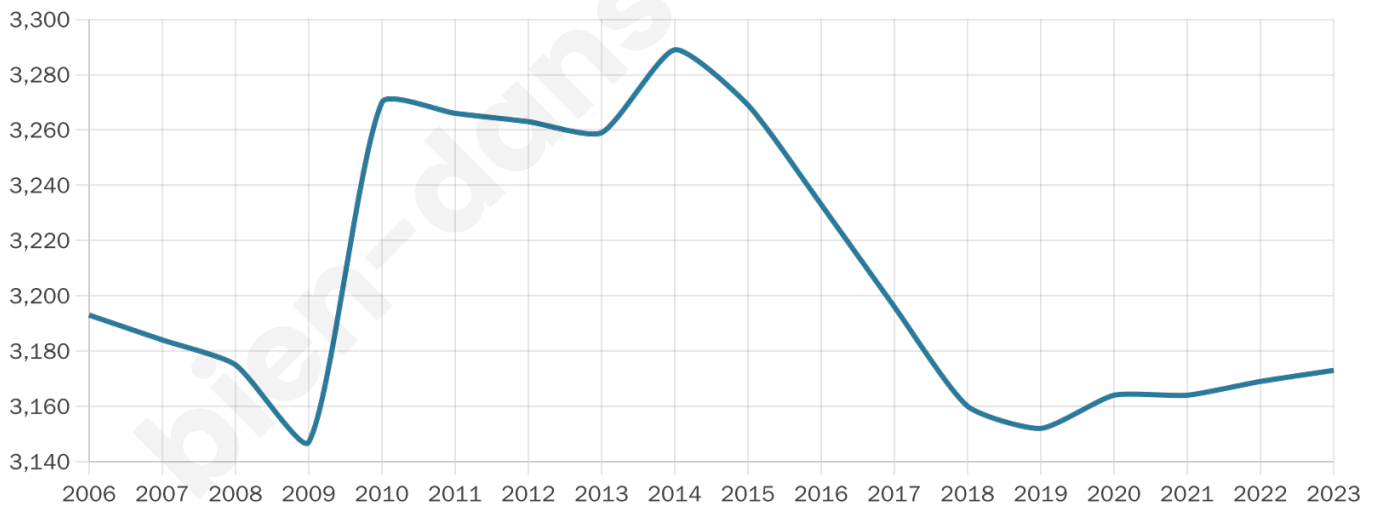
**453 h/km<sup>2</sup>**



Revenu moyen

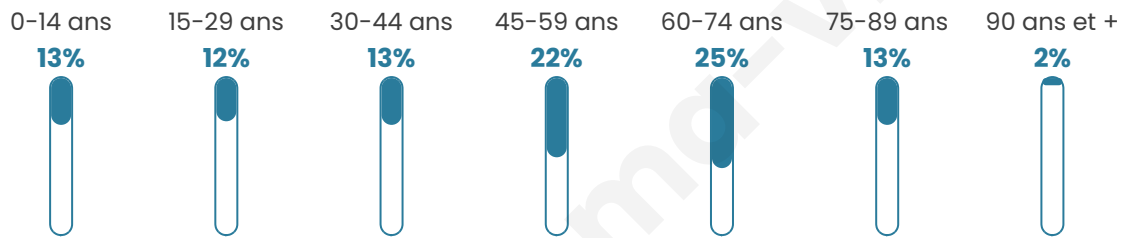
**23 020 €/an**

## Evolution du nombre d'habitants

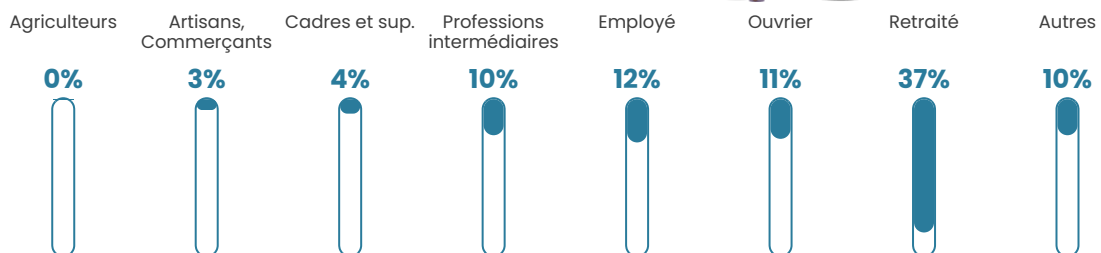


Sources : Institut national de la statistique et des études économiques (insee) selon Les dernières parutions officielles de 2024 portant sur les années 2020, 2021 et 2022.


## Tranche d'âge




## Activité professionnelle



## Niveau de diplôme



## Composition des ménages



# Profils électoraux

## Premier tour

	Emmanuel MACRON	37.08 %
	Marine LE PEN	21.20 %
	Jean-Luc MÉLENCHON	14.68 %
	Valérie PÉCRESSÉ	6.22 %
	Éric ZEMMOUR	4.88 %
	Yannick JADOT	3.78 %
	Jean LASSALLE	2.74 %
	Nicolas DUPONT- AIGNAN	2.74 %
	Fabien ROUSSEL	2.54 %
	Anne HIDALGO	2.34 %
	Nathalie ARTHAUD	0.90 %
	Philippe POUTOU	0.90 %



### 2 640 inscrits

Participation : 77.73%

Votes blancs : 1.46%

Votes nuls : 0.63%

## Second tour

	Emmanuel MACRON	66,56 %
	Marine LE PEN	33,44 %

### 2 640 inscrits

Participation : 79.2%

Votes blancs : 7.03%

Votes nuls : 2.3%

# Sécurité



Agressions physiques / sexuelles

**5**



Cambriolages

**0**



Vols / dégradations

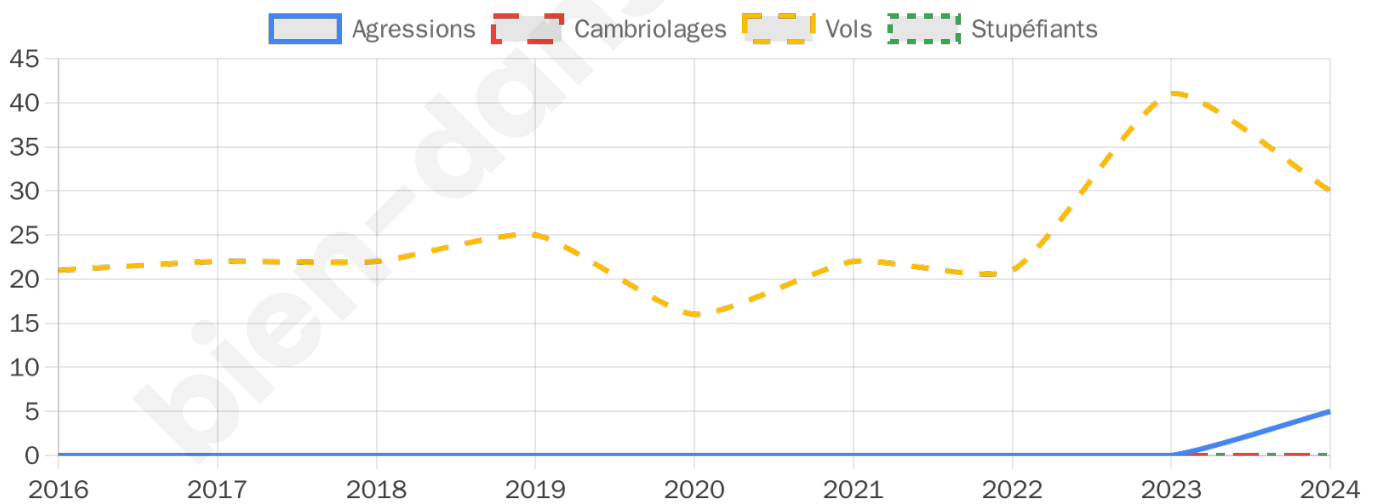
**30**



Stupéfiants

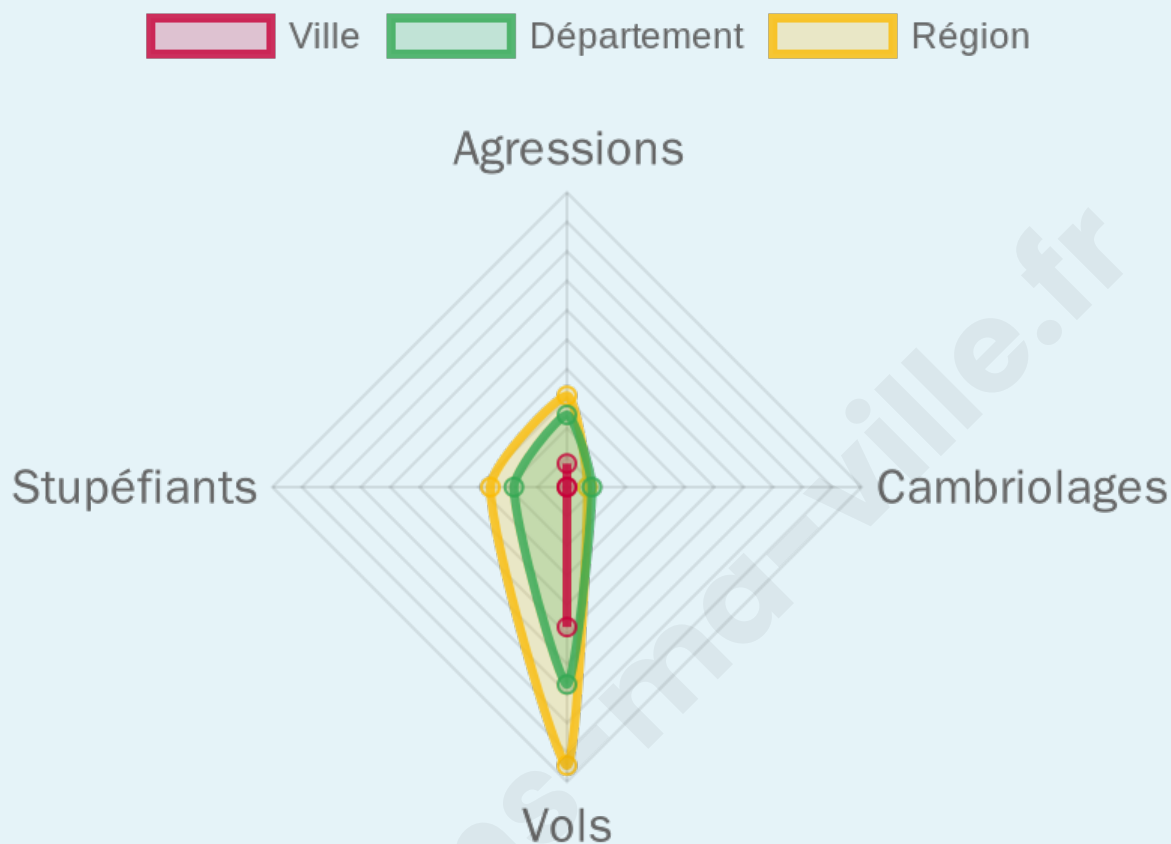
**0**

## Evolution du nombre d'infractions



## Pour comparer

(en proportion du nombre d'habitants)



Sources : Bases statistiques communale, départementale et régionale de la délinquance enregistrée par la police et la gendarmerie nationales selon les dernières parutions officielles de 2025 portant sur l'année 2024 ([data.gouv](https://data.gouv.fr)).

Agressions physiques / sexuelles : Violences sexuelles, coups et blessures volontaires intrafamiliaux, coups et blessures volontaires, autres coups, blessures volontaires et vols violents sans arme.

Cambriolages : Cambriolages de logements.

Vols : Vols avec armes, vols d'accessoires sur véhicules, vols dans les véhicules, vols de véhicules, vols sans violence contre des personnes, destructions, dégradations volontaires et escroqueries.

Stupéfiants : Trafic de stupéfiants dont (AFD) et usage de stupéfiants.

# Services à la population



## Commerce

Hypermarché	1
Supermarché	2
Superette	1
Boulangerie	1
Boucherie	X <a href="#">Flers</a> 2km
Restaurant	3
Garage	7
Station-service	1
Banque	X <a href="#">Flers</a> 2km
La poste	1
Coiffeur	2
Tabac	X <a href="#">La Lande-Patry</a> 2km
Bars / discothèque	1
Bibliothèque	X <a href="#">Sainte-Honorine-la-Guillaume</a> 15km
Cinéma	X <a href="#">Flers</a> 2km
Vétérinaire	X <a href="#">Flers</a> 3km



## Santé

Pharmacie	1
Hôpital	X <a href="#">Flers</a> 2km
Laboratoire d'analyses médicales	X <a href="#">Flers</a> 3km
Etablissement pour handicapé	X <a href="#">La Lande-Patry</a> 2km
EHPA	1
Médecin	X <a href="#">Flers</a> 3km
Dentiste	X <a href="#">Flers</a> 2km
Chirurgien	X <a href="#">Flers</a> 3km
Dermatologue	X <a href="#">Putanges-le-Lac</a> 24km
Anesthésiste	X <a href="#">Vire Normandie</a> 25km
Gastro-entérologue	X <a href="#">Saint-Martin-de-Fontenay</a> 41km
Gynécologue	X <a href="#">Flers</a> 2km
Cancérologue	X <a href="#">Avranches</a> 58km
Neurologue	X <a href="#">Caen</a> 47km
Ophthalmologue	X <a href="#">Vire Normandie</a> 24km
ORL	X <a href="#">Caen</a> 47km
Cardiologue	X <a href="#">Flers</a> 3km
Pédiatre	X <a href="#">Fleury-sur-Orne</a> 44km
Pneumologue	X <a href="#">Tinchebray-Bocage</a> 11km
Psychologue	X <a href="#">Domfront en Poirai</a> 21km
Radiologue	8
Rhumatologue	X <a href="#">Caen</a> 46km
Sage-femme	X <a href="#">Flers</a> 2km



## Éducation

Crèche	X <a href="#">Flers</a> 3km
Ecole maternelle Public	X <a href="#">Flers</a> 2km
Ecole maternelle Privé	X <a href="#">Caen</a> 47km
Ecole primaire Public	1
Ecole primaire Privé	1
Collège Public	X <a href="#">Flers</a> 3km
Collège Privé	X <a href="#">Flers</a> 3km
Lycée Public	X <a href="#">Flers</a> 3km
Lycée Privé	X <a href="#">Caligny</a> 2km

Sources : Base Sirene des entreprises et de leurs établissements selon les dernières parutions officielles de 2025 portant sur l'année 2024 ([data.gouv](#)). Liste, localisation et tarifs des professionnels de santé selon les dernières parutions officielles de 2025 portant sur l'année 2024 ([opendatasoft](#)) et FINISS Extraction du Fichier des établissements selon les dernières parutions officielles de 2025 portant sur l'année 2024 ([data.gouv](#)). Adresse et géolocalisation des établissements d'enseignement du premier et second degrés selon les dernières parutions officielles de 2025 portant sur l'année 2024 ([data.education.gouv](#))

## Villes autour de Saint-Georges-des-Groseillers

Ville	Habitants	Superficie	Pop densité	Pop active	Taux chômage	Revenu moyen	Prix immobilier
La Lande-Patry (2 avis)	1 730	6 km <sup>2</sup>	288 h/km <sup>2</sup>	43.2%	3.2%	22 310 €/an	1 070 €/m <sup>2</sup>
Aubusson	391	3 km <sup>2</sup>	130 h/km <sup>2</sup>	49.9%	3.6%	24 490 €/an	1 073 €/m <sup>2</sup>
Flers (16 avis)	14 432	21 km <sup>2</sup>	687 h/km <sup>2</sup>	39.6%	7.7%	18 810 €/an	954 €/m <sup>2</sup>
La Bazoque	269	2 km <sup>2</sup>	135 h/km <sup>2</sup>	47.6%	1.5%	22 850 €/an	1 259 €/m <sup>2</sup>
La Selle-la-Forge	1 390	8 km <sup>2</sup>	174 h/km <sup>2</sup>	41.2%	3.5%	22 440 €/an	1 298 €/m <sup>2</sup>
Saint-Paul	631	8 km <sup>2</sup>	79 h/km <sup>2</sup>	48%	1.7%	22 800 €/an	959 €/m <sup>2</sup>
Cerisy-Belle-Étoile (1 avis)	693	13 km <sup>2</sup>	53 h/km <sup>2</sup>	45%	5.6%	23 030 €/an	1 119 €/m <sup>2</sup>
Montilly-sur-Noireau	723	11 km <sup>2</sup>	66 h/km <sup>2</sup>	46.7%	5.8%	22 430 €/an	875 €/m <sup>2</sup>
Caligny	845	15 km <sup>2</sup>	56 h/km <sup>2</sup>	46.7%	2.8%	23 400 €/an	1 036 €/m <sup>2</sup>
Landisacq	765	10 km <sup>2</sup>	77 h/km <sup>2</sup>	46.8%	3.9%	22 760 €/an	1 094 €/m <sup>2</sup>
Échalou	319	5 km <sup>2</sup>	64 h/km <sup>2</sup>	52.4%	2.2%	21 850 €/an	684 €/m <sup>2</sup>
Messei (2 avis)	1 827	13 km <sup>2</sup>	141 h/km <sup>2</sup>	41%	2.8%	22 040 €/an	1 162 €/m <sup>2</sup>
Athis-Val de Rouvre (4 avis)	4 201	76 km <sup>2</sup>	55 h/km <sup>2</sup>	44%	3.7%	22 670 €/an	1 117 €/m <sup>2</sup>
La Chapelle-Biche	525	6 km <sup>2</sup>	88 h/km <sup>2</sup>	45.9%	3%	22 770 €/an	1 096 €/m <sup>2</sup>
Saint-Pierre-d'Entremont	658	6 km <sup>2</sup>	110 h/km <sup>2</sup>	46.4%	3%	21 230 €/an	1 051 €/m <sup>2</sup>

bien-dans-ma-ville.fr



# Vous aimez votre ville ? Notez-la !

Et faites-nous part de vos remarques constructives



Avec

**BIEN** dans  
ma **VILLE** 