



Version web

Ville de Saint-Georges- de-Rex

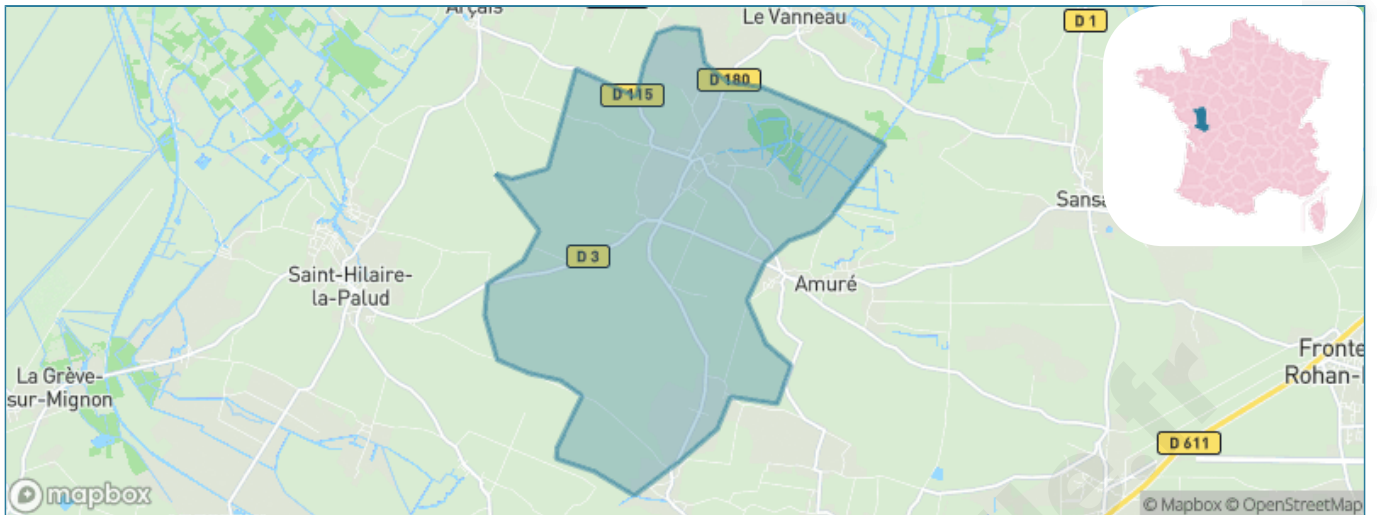
Présenté par

BIEN dans
ma **VILLE** 

Sommaire

Situation géographique	3
Statistiques sur la population	4
Evolution du nombre d'habitants	4
Tranche d'âge	5
0-14 ans	5
15-29 ans	5
30-44 ans	5
45-59 ans	5
60-74 ans	5
75-89 ans	5
90 ans et +	5
Activité professionnelle	5
Agriculteurs	5
Artisans, Commerçants	5
Cadres et sup.	5
Professions intermédiaires	5
Employé	5
Ouvrier	5
Retraité	5
Autres	5
Niveau de diplôme	6
Sans diplôme ou CEP	6
Brevet, BEPC, DNB	6
CAP-BEP ou équivalent	6
BAC ou équivalent	6
BAC+2	6
BAC+3 ou +4	6
BAC+5 ou plus	6
Composition des ménages	6
Couple sans enfant	6
Couple avec enfant(s)	6
Famille monoparentale	6
Colocation / Autre	6
Personnes seules	6
Profils électoraux	7
Premier tour	7
Sécurité	8
Evolution du nombre d'infractions	8
Pour comparer	9
Services à la population	10
Commerce	10
Éducation	10
Villes autour de Saint-Georges-de-Rex	12

Situation géographique



i Informations clés

- **Région** : Nouvelle-Aquitaine
- **Département** : Deux-Sèvres
- **Code postal** : 79210
- **Superficie** : 17 km²



Statistiques sur la population



Nombre d'habitants

431



Age moyen

46 ans



Pop active

49.9%



Taux chômage

6.5%



Pop densité

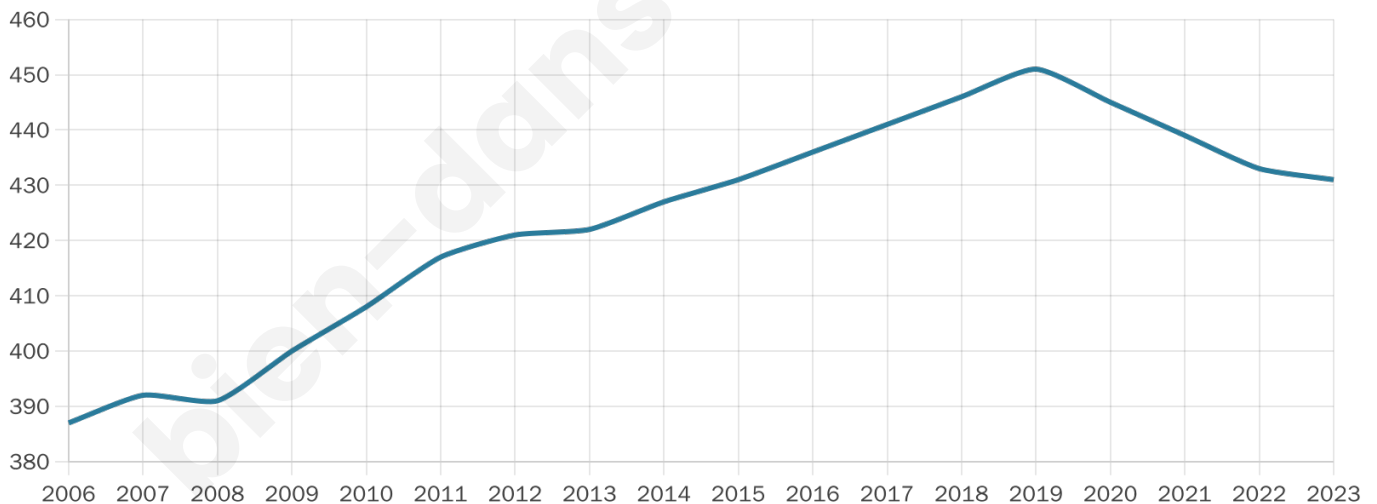
25 h/km²



Revenu moyen

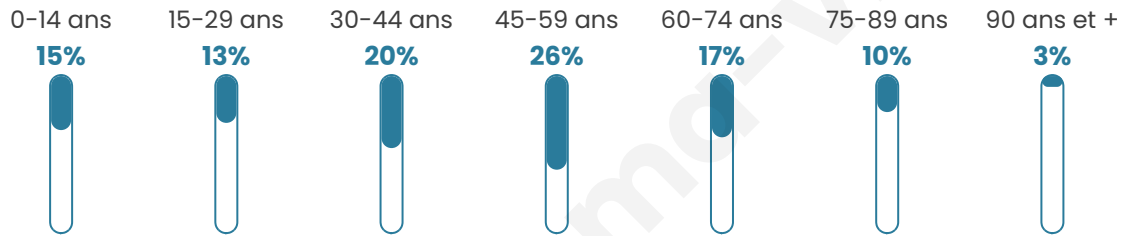
22 730 €/an

Evolution du nombre d'habitants

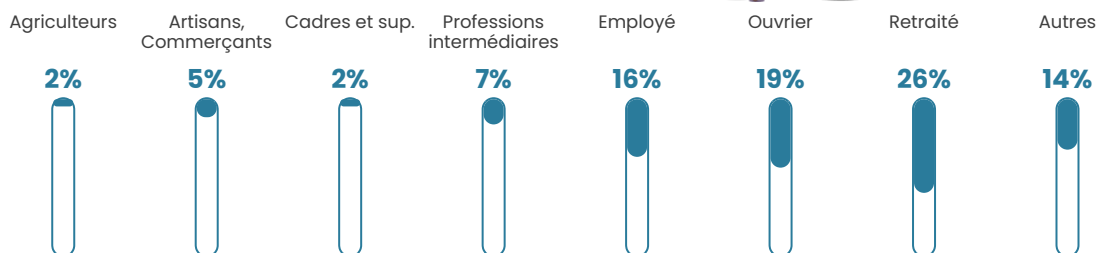


Sources : Institut national de la statistique et des études économiques (insee) selon Les dernières parutions officielles de 2024 portant sur les années 2020, 2021 et 2022.


Tranche d'âge




Activité professionnelle



Niveau de diplôme



Composition des ménages



Profils électoraux

Premier tour

	Emmanuel MACRON	29.39 %
	Jean-Luc MÉLENCHON	22.58 %
	Marine LE PEN	21.86 %
	Yannick JADOT	6.81 %
	Valérie PÉCRESE	5.73 %
	Jean LASSALLE	3.94 %
	Nicolas DUPONT- AIGNAN	3.23 %
	Éric ZEMMOUR	2.87 %
	Philippe POUTOU	2.15 %
	Anne HIDALGO	0.72 %
	Nathalie ARTHAUD	0.36 %
	Fabien ROUSSEL	0.36 %



345 inscrits

Participation : 82.32%

Votes blancs : 1.76%

Votes nuls : 0.00%

Second tour

	Emmanuel MACRON	61,16 %
	Marine LE PEN	38,84 %

345 inscrits

Participation : 79.42%

Votes blancs : 9.12%

Votes nuls : 2.55%

Sécurité



Agressions physiques / sexuelles

0



Cambriolages

0



Vols / dégradations

0



Stupéfiants

0

Evolution du nombre d'infractions



Pour comparer

(en proportion du nombre d'habitants)



Sources : Bases statistiques communale, départementale et régionale de la délinquance enregistrée par la police et la gendarmerie nationales selon les dernières parutions officielles de 2025 portant sur l'année 2024 ([data.gouv](https://data.gouv.fr)).

Agressions physiques / sexuelles : Violences sexuelles, coups et blessures volontaires intrafamiliaux, coups et blessures volontaires, autres coups, blessures volontaires et vols violents sans arme.

Cambriolages : Cambriolages de logements.

Vols : Vols avec armes, vols d'accessoires sur véhicules, vols dans les véhicules, vols de véhicules, vols sans violence contre des personnes, destructions, dégradations volontaires et escroqueries.

Stupéfiants : Trafic de stupéfiants dont (AFD) et usage de stupéfiants.

Services à la population



Commerce

Hypermarché	X <u>Mauzé-sur-le-Mignon</u> 10km
Supermarché	X <u>Magné</u> 9km
Superette	X <u>Le Vanneau-Irleau</u> 2km
Boulangerie	X <u>Le Vanneau-Irleau</u> 3km
Boucherie	X <u>Arçais</u> 4km
Restaurant	1
Garage	X <u>Arçais</u> 3km
Station-service	X <u>Magné</u> 9km
Banque	X <u>Magné</u> 8km
La poste	X <u>Le Vanneau-Irleau</u> 3km
Coiffeur	X <u>Le Vanneau-Irleau</u> 2km
Tabac	X <u>Saint-Hilaire-la-Palud</u> 7km
Bars / discothèque	1
Bibliothèque	X <u>Épannes</u> 8km
Cinéma	X <u>Niort</u> 15km
Vétérinaire	X <u>Coulon</u> 6km



Santé

Pharmacie	X <u>Saint-Hilaire-la-Palud</u> 5km
Hôpital	X <u>Niort</u> 14km
Laboratoire d'analyses médicales	X <u>Bessines</u> 13km
Etablissement pour handicapé	2
EHPA	1
Médecin	X <u>Saint-Hilaire-la-Palud</u> 5km
Dentiste	X <u>Arçais</u> 3km
Chirurgien	X <u>Niort</u> 15km
Dermatologue	X <u>Niort</u> 16km
Anesthésiste	X <u>Niort</u> 16km
Gastro-entérologue	X <u>Niort</u> 15km
Gynécologue	X <u>Bessines</u> 12km
Cancérologue	X <u>Poitiers</u> 85km
Neurologue	X <u>Puillboreau</u> 37km
Ophthalmologue	X <u>Bessines</u> 12km
ORL	X <u>Niort</u> 15km
Cardiologue	X <u>Bessines</u> 10km
Pédiatre	X <u>Aiffres</u> 18km
Pneumologue	X <u>Niort</u> 15km
Psychologue	X <u>Niort</u> 14km
Radiologue	X <u>Niort</u> 15km
Rhumatologue	X <u>Niort</u> 14km
Sage-femme	X <u>Magné</u> 9km



Éducation

Crèche	X <u>Arçais</u> 3km
Ecole maternelle Public	X <u>Coulon</u> 7km
Ecole maternelle Privé	X <u>Marsac</u> 84km
Ecole primaire Public	X <u>Le Vanneau-Irleau</u> 2km
Ecole primaire Privé	X <u>Frontenay-Rohan-Rohan</u> 9km
Collège Public	X <u>Frontenay-Rohan-Rohan</u> 9km
Collège Privé	X <u>Benet</u> 10km
Lycée Public	X <u>Niort</u> 13km
Lycée Privé	X <u>Niort</u> 16km

Sources : Base Sirene des entreprises et de leurs établissements selon les dernières parutions officielles de 2025 portant sur l'année 2024 ([data.gouv](https://data.gouv.fr)). Liste, localisation et tarifs des professionnels de santé selon les dernières parutions officielles de 2025 portant sur l'année

2024 ([opendatasoft](#)) et FINISS Extraction du Fichier des établissements selon les dernières parutions officielles de 2025 portant sur l'année 2024 ([data.gouv](#)). Adresse et géolocalisation des établissements d'enseignement du premier et second degrés selon les dernières parutions officielles de 2025 portant sur l'année 2024 ([data.education.gouv](#))

bien-dans-ma-ville.fr

Villes autour de Saint-Georges-de-Rex

Ville	Habitants	Superficie	Pop densité	Pop active	Taux chômage	Revenu moyen	Prix immobilier
Le Vanneau-Irleau (2 avis)	860	14 km ²	61 h/km ²	53.6%	5%	23 540 €/an	993 €/m ²
Amuré	429	14 km ²	31 h/km ²	49.4%	1.9%	24 280 €/an	1 035 €/m ²
Arçais (1 avis)	615	15 km ²	41 h/km ²	39.5%	5.5%	20 830 €/an	1 346 €/m ²
Sansais	760	14 km ²	54 h/km ²	47.8%	2.4%	25 530 €/an	1 707 €/m ²
Saint-Hilaire-la-Palud (1 avis)	1 498	34 km ²	44 h/km ²	47.2%	4.9%	21 720 €/an	1 134 €/m ²
Le Mazeau	464	8 km ²	58 h/km ²	38.6%	4.3%	21 520 €/an	1 116 €/m ²
Le Bourdet	564	8 km ²	71 h/km ²	51.6%	2.8%	24 050 €/an	1 209 €/m ²
Coulon (7 avis)	2 299	29 km ²	79 h/km ²	44.8%	3.8%	25 270 €/an	1 534 €/m ²
Damvix	733	11 km ²	67 h/km ²	41.9%	4.5%	21 250 €/an	1 642 €/m ²
Prin-Deyrançon	593	16 km ²	37 h/km ²	51.1%	3.9%	22 110 €/an	1 442 €/m ²
Épannes	851	8 km ²	106 h/km ²	48.3%	2.6%	24 790 €/an	1 436 €/m ²
Saint-Sigismond	428	10 km ²	43 h/km ²	41.6%	6.1%	22 240 €/an	1 018 €/m ²
Magné (3 avis)	2 728	14 km ²	195 h/km ²	40.9%	2.9%	26 170 €/an	1 325 €/m ²
Cramchaban	654	16 km ²	41 h/km ²	47.7%	6.3%	21 800 €/an	1 224 €/m ²
Mauzé-sur-le-Mignon (2 avis)	2 941	23 km ²	128 h/km ²	43.1%	5.2%	21 960 €/an	1 239 €/m ²

bien-dans-ma-ville.fr



Vous aimez votre ville ? Notez-la !

Et faites-nous part de vos remarques constructives



Avec

BIEN dans
ma **VILLE** 