



Version web

Ville de Saint-Georges- de-Noisné

Présenté par

BIEN dans
ma **VILLE** 

Sommaire

Situation géographique	3
Statistiques sur la population	4
Evolution du nombre d'habitants	4
Tranche d'âge	5
0-14 ans	5
15-29 ans	5
30-44 ans	5
45-59 ans	5
60-74 ans	5
75-89 ans	5
90 ans et +	5
Activité professionnelle	5
Agriculteurs	5
Artisans, Commerçants	5
Cadres et sup.	5
Professions intermédiaires	5
Employé	5
Ouvrier	5
Retraité	5
Autres	5
Niveau de diplôme	6
Sans diplôme ou CEP	6
Brevet, BEPC, DNB	6
CAP-BEP ou équivalent	6
BAC ou équivalent	6
BAC+2	6
BAC+3 ou +4	6
BAC+5 ou plus	6
Composition des ménages	6
Couple sans enfant	6
Couple avec enfant(s)	6
Famille monoparentale	6
Colocation / Autre	6
Personnes seules	6
Profil électoraux	7
Premier tour	7
Sécurité	8
Evolution du nombre d'infractions	8
Pour comparer	9
Services à la population	10
Commerce	10
Éducation	10
Villes autour de Saint-Georges-de-Noisné	12
Avis sur la ville de Saint-Georges-de-Noisné	13
Moyenne par critère	13
Villes autour de Saint-Georges-de-Noisné	13
Répartition des avis par note	13
Répartition des avis par note	13

Situation géographique



i Informations clés

- **Région** : Nouvelle-Aquitaine
- **Département** : Deux-Sèvres
- **Code postal** : 79400
- **Superficie** : 24 km²



Statistiques sur la population



Nombre d'habitants

684



Age moyen

44 ans



Pop active

49.9%



Taux chômage

6.6%



Pop densité

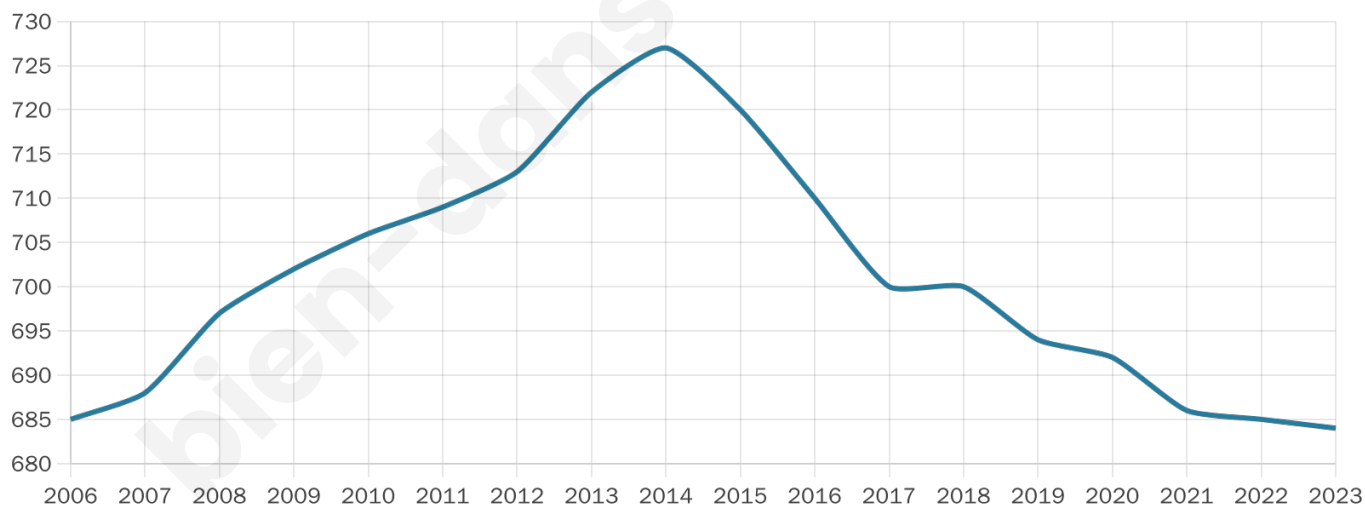
29 h/km²



Revenu moyen

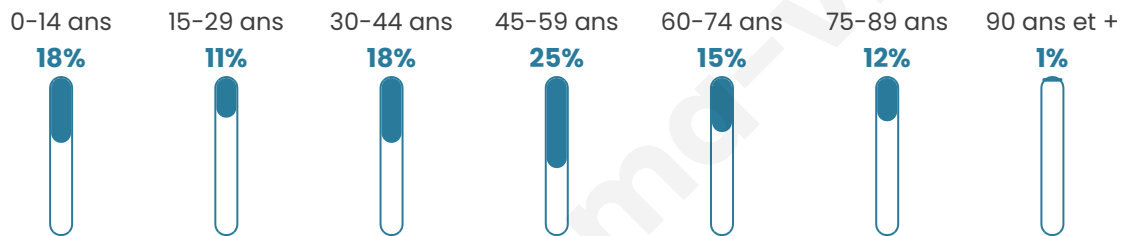
19 860 €/an

Evolution du nombre d'habitants

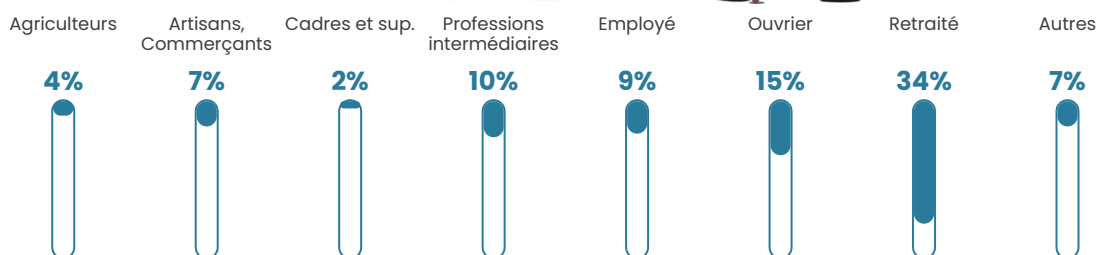


Sources : Institut national de la statistique et des études économiques (insee) selon Les dernières parutions officielles de 2024 portant sur les années 2020, 2021 et 2022.

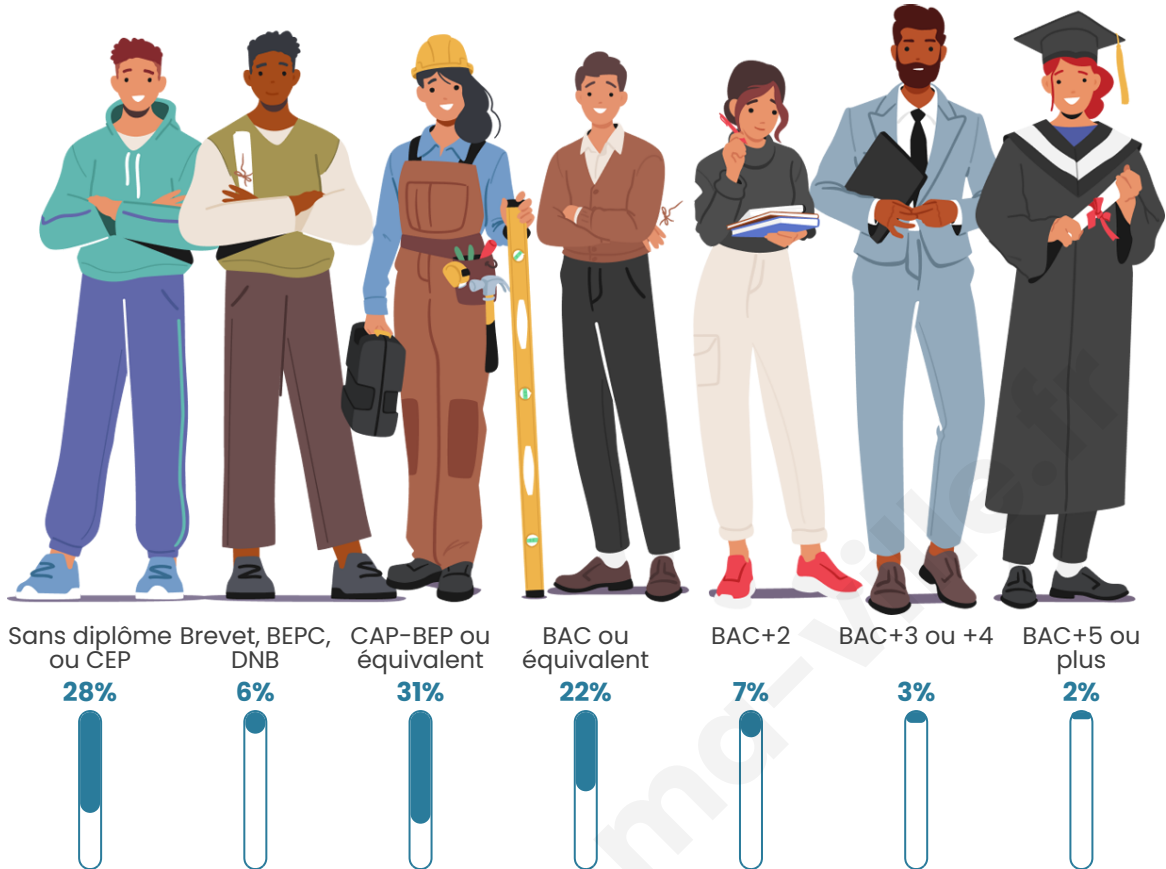
Tranche d'âge




Activité professionnelle



Niveau de diplôme








Composition des ménages





Profils électoraux

Premier tour

	Emmanuel MACRON	28.20 %
	Marine LE PEN	25.33 %
	Jean-Luc MÉLENCHON	18.28 %
	Jean LASSALLE	6.01 %
	Valérie PÉCRESSÉ	5.48 %
	Yannick JADOT	4.70 %
	Éric ZEMMOUR	3.92 %
	Nicolas DUPONT-AIGNAN	3.13 %
	Fabien ROUSSEL	2.09 %
	Anne HIDALGO	1.31 %
	Nathalie ARTHAUD	0.78 %
	Philippe POUTOU	0.78 %

Second tour

	Emmanuel MACRON	55,89 %
	Marine LE PEN	44,11 %

482 inscrits

Participation : 77.59%

Votes blancs : 8.56%

Votes nuls : 2.94%

482 inscrits

Participation : 81.74%

Votes blancs : 1.78%

Votes nuls : 1.02%

Sécurité



Agressions physiques / sexuelles

0



Cambriolages

0



Vols / dégradations

0



Stupéfiants

0

Evolution du nombre d'infractions



Pour comparer

(en proportion du nombre d'habitants)



Sources : Bases statistiques communale, départementale et régionale de la délinquance enregistrée par la police et la gendarmerie nationales selon les dernières parutions officielles de 2025 portant sur l'année 2024 ([data.gouv](https://data.gouv.fr)).

Agressions physiques / sexuelles : Violences sexuelles, coups et blessures volontaires intrafamiliaux, coups et blessures volontaires, autres coups, blessures volontaires et vols violents sans arme.

Cambriolages : Cambriolages de logements.

Vols : Vols avec armes, vols d'accessoires sur véhicules, vols dans les véhicules, vols de véhicules, vols sans violence contre des personnes, destructions, dégradations volontaires et escroqueries.

Stupéfiants : Trafic de stupéfiants dont (AFD) et usage de stupéfiants.

Services à la population



Commerce

Hypermarché	X Azay-le-Brûlé 9km
Supermarché	X Mazières-en-Gâtine 8km
Superette	1
Boulangerie	X Verruyes 4km
Boucherie	X Auge 5km
Restaurant	1
Garage	1
Station-service	X Mazières-en-Gâtine 8km
Banque	X Mazières-en-Gâtine 8km
La poste	X Saint-Maixent-l'École 8km
Coiffeur	X Verruyes 5km
Tabac	X Mazières-en-Gâtine 8km
Bars / discothèque	X Saint-Lin 5km
Bibliothèque	X Saint-Maixent-l'École 8km
Cinéma	X Saint-Maixent-l'École 9km
Vétérinaire	X Verruyes 5km



Santé

Pharmacie	X Verruyes 5km
Hôpital	X Saint-Maixent-l'École 8km
Laboratoire d'analyses médicales	X Saint-Maixent-l'École 9km
Etablissement pour handicapé	X Azay-le-Brûlé 8km
EHPA	X Saint-Maixent-l'École 8km
Médecin	X Saint-Maixent-l'École 8km
Dentiste	X Saint-Maixent-l'École 8km
Chirurgien	X La Crèche 13km
Dermatologue	X Niort 24km
Anesthésiste	X Niort 24km
Gastro-entérologue	X Niort 24km
Gynécologue	X Niort 24km
Cancérologue	X Poitiers 49km
Neurologue	X Rouillé 23km
Ophtalmologue	X Niort 24km
ORL	X Niort 24km
Cardiologue	X Pompaire 17km
Pédiatre	X Aiffres 25km
Pneumologue	X Niort 24km
Psychologue	X Niort 25km
Radiologue	X Saint-Maixent-l'École 9km
Rhumatologue	X Parthenay 18km
Sage-femme	X Saint-Maixent-l'École 8km



Éducation

Crèche	1
Ecole maternelle Public	X Saint-Maixent-l'École 9km
Ecole maternelle Privé	X Marsac 88km
Ecole primaire Public	X Clavé 3km
Ecole primaire Privé	1
Collège Public	X Mazières-en-Gâtine 8km
Collège Privé	X Saint-Maixent-l'École 9km
Lycée Public	X Saint-Maixent-l'École 8km

Lycée Privé

X Parthenay 19km

Sources : Base Sirene des entreprises et de leurs établissements selon les dernières parutions officielles de 2025 portant sur l'année 2024 ([data.gouv](#)). Liste, localisation et tarifs des professionnels de santé selon les dernières parutions officielles de 2025 portant sur l'année 2024 ([opendatasoft](#)) et FINESS Extraction du Fichier des établissements selon les dernières parutions officielles de 2025 portant sur l'année 2024 ([data.gouv](#)). Adresse et géolocalisation des établissements d'enseignement du premier et second degrés selon les dernières parutions officielles de 2025 portant sur l'année 2024 ([data.education.gouv](#))

bien-dans-ma-ville.fr

Villes autour de Saint-Georges-de-Noisné

Ville	Habitants	Superficie	Pop densité	Pop active	Taux chômage	Revenu moyen	Prix immobilier
Clavé	348	19 km ²	18 h/km ²	47.1%	5.2%	19 790 €/an	986 €/m ²
Verruyes (1 avis)	900	26 km ²	35 h/km ²	47.6%	4.9%	21 650 €/an	1 122 €/m ²
Saint-Lin	310	11 km ²	28 h/km ²	49.7%	5.2%	19 840 €/an	1 066 €/m ²
Saivres	1 306	21 km ²	62 h/km ²	49.4%	3.2%	22 980 €/an	1 172 €/m ²
Auge	892	23 km ²	39 h/km ²	50%	4.1%	23 210 €/an	1 264 €/m ²
La Chapelle-Bâton	415	16 km ²	26 h/km ²	50.4%	4.3%	23 690 €/an	981 €/m ²
Vouhé	356	14 km ²	25 h/km ²	46.3%	3.4%	20 920 €/an	883 €/m ²
Mazières-en-Gâtine	1 047	19 km ²	55 h/km ²	47.2%	5.2%	21 420 €/an	1 838 €/m ²
Exireuil	1 578	21 km ²	75 h/km ²	44%	3.9%	21 620 €/an	1 367 €/m ²
Saint-Maixent-l'École (11 avis)	7 595	5 km ²	1 519 h/km ²	46.8%	5.9%	19 600 €/an	1 014 €/m ²
Saint-Christophe-sur-Roc	558	11 km ²	51 h/km ²	55.2%	3.9%	23 470 €/an	627 €/m ²
Reffannes (1 avis)	386	8 km ²	48 h/km ²	41.7%	7%	20 290 €/an	855 €/m ²
Azay-le-Brûlé	1 927	22 km ²	88 h/km ²	49.6%	2%	24 070 €/an	1 375 €/m ²
Vautebis	127	7 km ²	18 h/km ²	43.3%	3.9%	19 220 €/an	1 180 €/m ²
Nanteuil	1 684	20 km ²	84 h/km ²	47.1%	3.8%	22 810 €/an	1 177 €/m ²

Avis sur la ville de Saint-Georges-de-Noisné



Moyenne par critère



Villes autour de Saint-Georges-de-Noisné

Ville	Note globale	Sécurité	Éducation	Sport Loisir	Environnement	Vie pratique
Clavé	-	-	-	-	-	-
Verruyes (1 avis)	2.2	1.0	3.0	2.0	3.0	2.0
Saint-Lin	-	-	-	-	-	-
Saivres	-	-	-	-	-	-
Auge	-	-	-	-	-	-
La Chapelle-Bâton	-	-	-	-	-	-
Vouhé	-	-	-	-	-	-
Mazières-en-Gâtine	-	-	-	-	-	-
Exireuil	-	-	-	-	-	-
Saint-Maixent-l'École (11 avis)	3.4	3.2	3.8	3.1	3.7	3.2
Saint-Christophe-sur-Roc	-	-	-	-	-	-
Reffannes (1 avis)	4.2	4.0	5.0	4.0	4.0	4.0
Azay-le-Brûlé	-	-	-	-	-	-
Vautebis	-	-	-	-	-	-
Nanteuil	-	-	-	-	-	-



Vous aimez votre ville ? Notez-la !

Et faites-nous part de vos remarques constructives



Avec

BIEN dans
ma **VILLE** 