



Version web

Ville de Saint-Georges- de-Luzençon

Présenté par

BIEN dans
ma **VILLE** 

Sommaire

Situation géographique	3
Statistiques sur la population	4
Evolution du nombre d'habitants	4
Tranche d'âge	5
0-14 ans	5
15-29 ans	5
30-44 ans	5
45-59 ans	5
60-74 ans	5
75-89 ans	5
90 ans et +	5
Activité professionnelle	5
Agriculteurs	5
Artisans, Commerçants	5
Cadres et sup.	5
Professions intermédiaires	5
Employé	5
Ouvrier	5
Retraité	5
Autres	5
Niveau de diplôme	6
Sans diplôme ou CEP	6
Brevet, BEPC, DNB	6
CAP-BEP ou équivalent	6
BAC ou équivalent	6
BAC+2	6
BAC+3 ou +4	6
BAC+5 ou plus	6
Composition des ménages	6
Couple sans enfant	6
Couple avec enfant(s)	6
Famille monoparentale	6
Colocation / Autre	6
Personnes seules	6
Profils électoraux	7
Premier tour	7
Sécurité	8
Evolution du nombre d'infractions	8
Pour comparer	9
Services à la population	10
Commerce	10
Éducation	10
Villes autour de Saint-Georges-de-Luzençon	11
Avis sur la ville de Saint-Georges-de-Luzençon	12
Moyenne par critère	12
Villes autour de Saint-Georges-de-Luzençon	12
Répartition des avis par note	12
Répartition des avis par note	12

Situation géographique



i Informations clés

- **Région** : Occitanie
- **Département** : Aveyron
- **Code postal** : 12100
- **Superficie** : 47 km²



AVEYRON



LE DÉPARTEMENT

Statistiques sur la population



Nombre d'habitants

1 565



Age moyen

44 ans



Pop active

47.1%



Taux chômage

6.6%



Pop densité

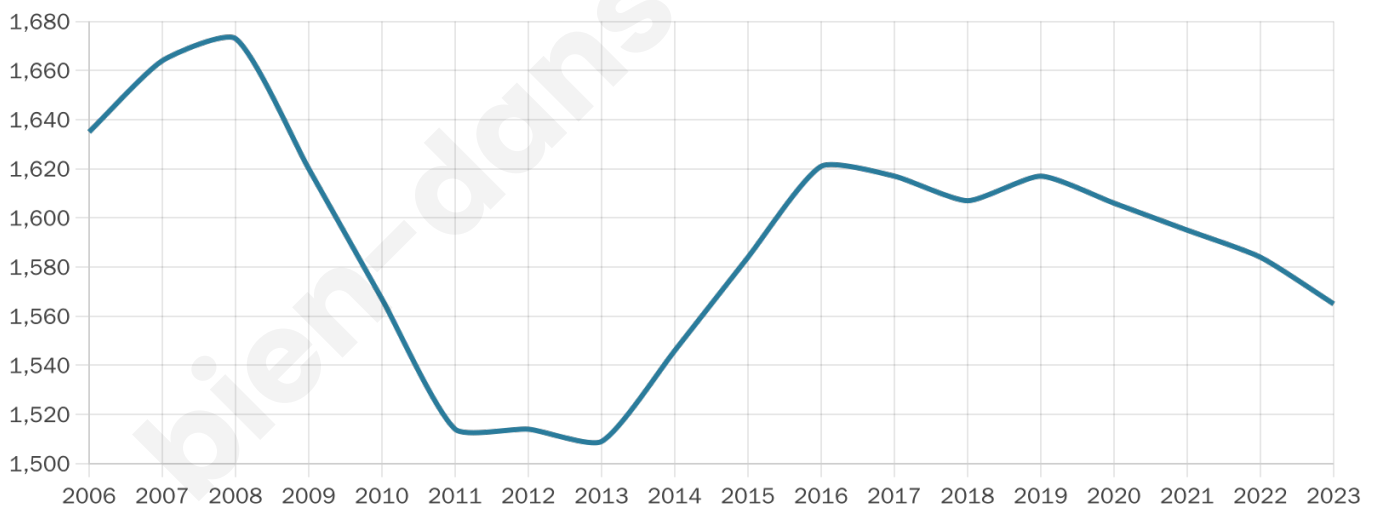
33 h/km²



Revenu moyen

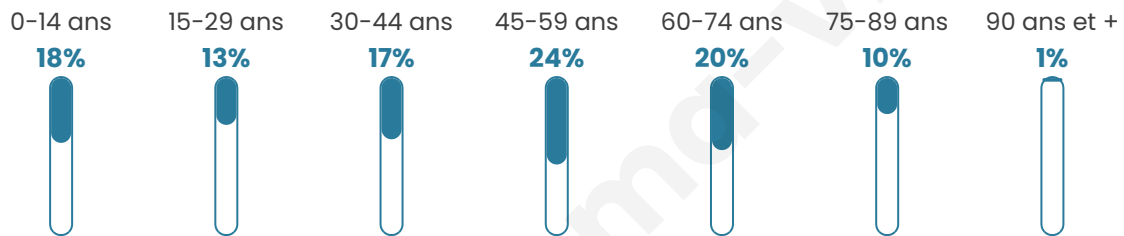
22 710 €/an

Evolution du nombre d'habitants

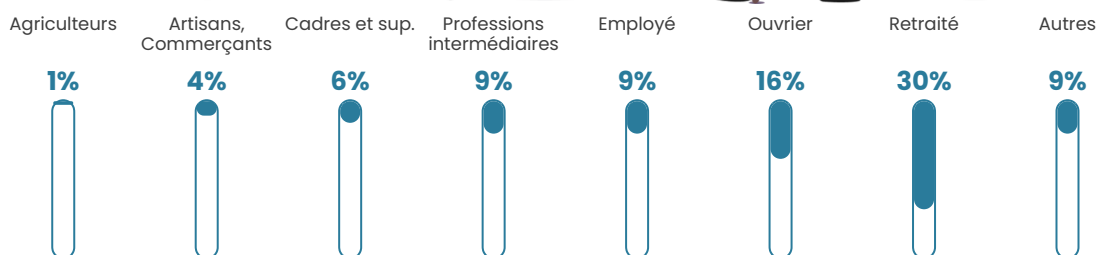


Sources : Institut national de la statistique et des études économiques (insee) selon Les dernières parutions officielles de 2024 portant sur les années 2020, 2021 et 2022.


Tranche d'âge




Activité professionnelle



Niveau de diplôme















Composition des ménages





Profils électoraux

Premier tour

	Marine LE PEN	26.01 %
	Emmanuel MACRON	21.67 %
	Jean-Luc MÉLENCHON	20.39 %
	Jean LASSALLE	7.88 %
	Éric ZEMMOUR	6.40 %
	Valérie PÉCRESSE	5.02 %
	Yannick JADOT	3.35 %
	Anne HIDALGO	3.15 %
	Nicolas DUPONT-AIGNAN	2.76 %
	Fabien ROUSSEL	2.07 %
	Philippe POUTOU	0.99 %
	Nathalie ARTHAUD	0.30 %

Second tour

	Emmanuel MACRON	50,58 %
	Marine LE PEN	49,42 %

1 313 inscrits

Participation : 76.54%

Votes blancs : 10.05%

Votes nuls : 4.18%

1 313 inscrits

Participation : 80.43%

Votes blancs : 2.65%

Votes nuls : 1.23%

Sécurité



Agressions physiques / sexuelles

0



Cambriolages

0



Vols / dégradations

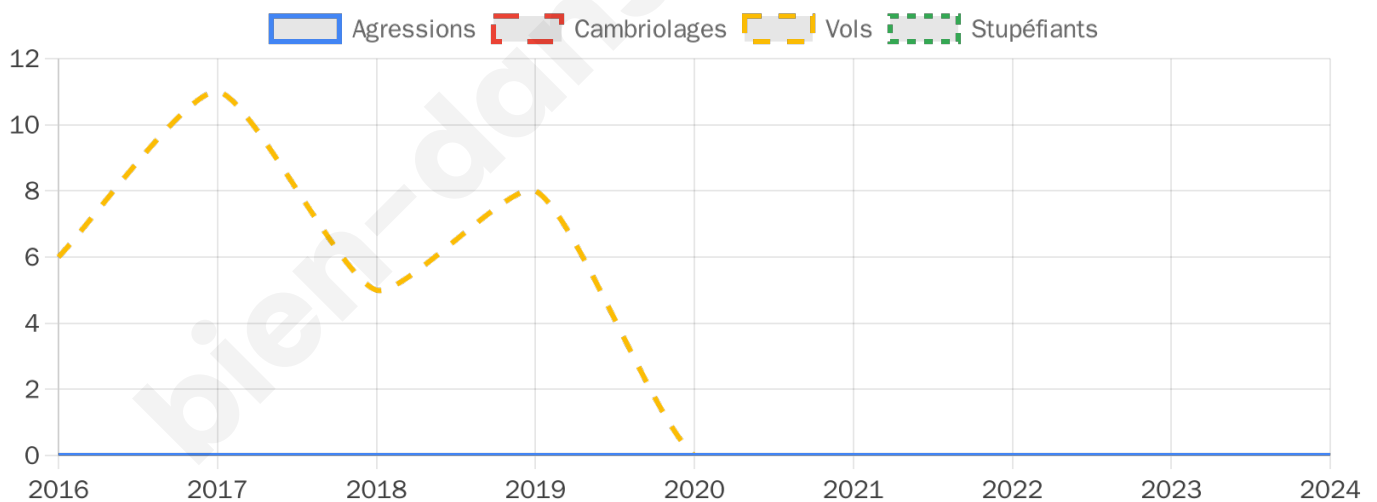
0



Stupéfiants

0

Evolution du nombre d'infractions



Pour comparer

(en proportion du nombre d'habitants)



Sources : Bases statistiques communale, départementale et régionale de la délinquance enregistrée par la police et la gendarmerie nationales selon les dernières parutions officielles de 2025 portant sur l'année 2024 ([data.gouv](https://data.gouv.fr)).

Agressions physiques / sexuelles : Violences sexuelles, coups et blessures volontaires intrafamiliaux, coups et blessures volontaires, autres coups, blessures volontaires et vols violents sans arme.

Cambriolages : Cambriolages de logements.

Vols : Vols avec armes, vols d'accessoires sur véhicules, vols dans les véhicules, vols de véhicules, vols sans violence contre des personnes, destructions, dégradations volontaires et escroqueries.

Stupéfiants : Trafic de stupéfiants dont (AFD) et usage de stupéfiants.

Services à la population



Commerce

Hypermarché	X Creissels 5km
Supermarché	X Millau 8km
Superette	1
Boulangerie	2
Boucherie	X Montjoux 5km
Restaurant	1
Garage	2
Station-service	X Creissels 6km
Banque	X Millau 8km
La poste	X Creissels 5km
Coiffeur	3
Tabac	1
Bars / discothèque	X Saint-Rome-de-Tarn 7km
Bibliothèque	X Millau 9km
Cinéma	X Saint-Rome-de-Tarn 7km
Vétérinaire	X Saint-Rome-de-Cernon 6km



Santé

Pharmacie	1
Hôpital	X Millau 6km
Laboratoire d'analyses médicales	X Millau 9km
Etablissement pour handicapé	X Millau 6km
EHPA	X Millau 8km
Médecin	3
Dentiste	1
Chirurgien	X Millau 6km
Dermatologue	X Millau 9km
Anesthésiste	X Pégairolles-de-l'Escalette 40km
Gastro-entérologue	X Saint-Affrique 15km
Gynécologue	X Millau 8km
Cancérologue	X Castres 77km
Neurologue	X Millau 10km
Ophtalmologue	X Meyrueis 38km
ORL	X Millau 8km
Cardiologue	X Creissels 6km
Pédiatre	X Millau 8km
Pneumologue	X Rodez 47km
Psychologue	X Millau 8km
Radiologue	X Millau 6km
Rhumatologue	X Saint-Affrique 14km
Sage-femme	X Millau 9km



Éducation

Crèche	X Saint-Rome-de-Tarn 7km
Ecole maternelle Public	X Saint-Victor-et-Melvieu 12km
Ecole maternelle Privé	X Espalion 54km
Ecole primaire Public	1
Ecole primaire Privé	1
Collège Public	X Millau 8km
Collège Privé	X Millau 8km
Lycée Public	X Millau 6km
Lycée Privé	X Millau 8km

Sources : Base Sirene des entreprises et de leurs établissements selon les dernières parutions officielles de 2025 portant sur l'année 2024 ([data.gouv](#)). Liste, localisation et tarifs des professionnels de santé selon les dernières parutions officielles de 2025 portant sur l'année 2024 ([opendatasoft](#)) et FINISS Extraction du Fichier des établissements selon les dernières parutions officielles de 2025 portant sur l'année 2024 ([data.gouv](#)). Adresse et géolocalisation des établissements d'enseignement du premier et second degrés selon les dernières parutions officielles de 2025 portant sur l'année 2024 ([data.education.gouv](#))

Villes autour de Saint-Georges-de-Luzençon

Ville	Habitants	Superficie	Pop densité	Pop active	Taux chômage	Revenu moyen	Prix immobilier
Comprégnac	227	11 km ²	21 h/km ²	43.2%	4.4%	23 120 €/an	729 €/m ²
Creissels	1 568	28 km ²	56 h/km ²	43.6%	3%	21 850 €/an	1 845 €/m ²
Saint-Rome-de-Cernon	963	37 km ²	26 h/km ²	47%	2.6%	22 640 €/an	1 143 €/m ²
Saint-Rome-de-Tarn (1 avis)	904	52 km ²	17 h/km ²	42.5%	4.3%	22 710 €/an	1 194 €/m ²
Montjoux	436	31 km ²	14 h/km ²	44.7%	5.3%	19 340 €/an	1 135 €/m ²
Viala-du-Tarn	529	38 km ²	14 h/km ²	40.3%	6.4%	19 010 €/an	952 €/m ²
Castelnau-Pégayrols	344	53 km ²	6 h/km ²	43.9%	1.7%	21 980 €/an	792 €/m ²
Millau (34 avis)	22 044	168 km ²	131 h/km ²	41.9%	4.9%	21 240 €/an	1 434 €/m ²
La Bastide-Pradines	122	20 km ²	6 h/km ²	41.8%	4.1%	NC	397 €/m ²
Roquefort-sur-Soulzon (4 avis)	475	17 km ²	28 h/km ²	53.5%	3.2%	23 390 €/an	1 361 €/m ²
Saint-Beauzély	550	30 km ²	18 h/km ²	53.3%	2.7%	21 330 €/an	2 159 €/m ²
Lapanouse-de-Cernon (2 avis)	119	22 km ²	5 h/km ²	46.2%	4.2%	23 340 €/an	846 €/m ²
Saint-Victor-et-Melvieu	286	17 km ²	17 h/km ²	44.8%	4.5%	20 580 €/an	668 €/m ²
Saint-Jean-d'Alcapiès	219	8 km ²	27 h/km ²	55.3%	1.8%	23 110 €/an	828 €/m ²
Aguessac (2 avis)	929	17 km ²	55 h/km ²	47.6%	3.3%	22 260 €/an	1 061 €/m ²

Avis sur la ville de Saint-Georges-de-Luzençon



Moyenne par critère



Villes autour de Saint-Georges-de-Luzençon

Ville	Note globale	Sécurité	Éducation	Sport Loisir	Environnement	Vie pratique
Comprégnac	-	-	-	-	-	-
Creissels	-	-	-	-	-	-
Saint-Rome-de-Cernon	-	-	-	-	-	-
Saint-Rome-de-Tarn (1 avis)	4.4	5.0	5.0	3.0	5.0	4.0
Montjoux	-	-	-	-	-	-
Viala-du-Tarn	-	-	-	-	-	-
Castelnau-Pégayrols	-	-	-	-	-	-
Millau (34 avis)	3.3	3.1	2.9	4.0	4.2	2.5
La Bastide-Pradines	-	-	-	-	-	-
Roquefort-sur-Soulzon (4 avis)	3.2	2.5	2.8	3.3	5.0	2.3
Saint-Beuzély	-	-	-	-	-	-
Lapanouse-de-Cernon (2 avis)	3.4	4.5	3.5	3.0	4.5	1.5
Saint-Victor-et-Melviu	-	-	-	-	-	-
Saint-Jean-d'Alcapiès	-	-	-	-	-	-
Aguessac (2 avis)	3.7	5.0	3.5	2.5	3.5	4.0



Vous aimez votre ville ? Notez-la !

Et faites-nous part de vos remarques constructives



Avec

BIEN dans
ma **VILLE** 