



Version web

Ville de Saint-Georges- de-Livoye

Présenté par

BIEN dans
ma **VILLE** 

Sommaire

Situation géographique	3
Statistiques sur la population	4
Evolution du nombre d'habitants	4
Tranche d'âge	5
0-14 ans	5
15-29 ans	5
30-44 ans	5
45-59 ans	5
60-74 ans	5
75-89 ans	5
90 ans et +	5
Activité professionnelle	5
Agriculteurs	5
Artisans, Commerçants	5
Cadres et sup.	5
Professions intermédiaires	5
Employé	5
Ouvrier	5
Retraité	5
Autres	5
Niveau de diplôme	6
Sans diplôme ou CEP	6
Brevet, BEPC, DNB	6
CAP-BEP ou équivalent	6
BAC ou équivalent	6
BAC+2	6
BAC+3 ou +4	6
BAC+5 ou plus	6
Composition des ménages	6
Couple sans enfant	6
Couple avec enfant(s)	6
Famille monoparentale	6
Colocation / Autre	6
Personnes seules	6
Profils électoraux	7
Premier tour	7
Sécurité	9
Evolution du nombre d'infractions	9
Pour comparer	10
Services à la population	11
Commerce	11
Éducation	11
Villes autour de Saint-Georges-de-Livoye	12

Situation géographique



i Informations clés

- **Région** : Normandie
- **Département** : Manche
- **Code postal** : 50370
- **Superficie** : 5 km²



Statistiques sur la population



Nombre d'habitants

204



Age moyen

47 ans



Pop active

48.5%



Taux chômage

8%



Pop densité

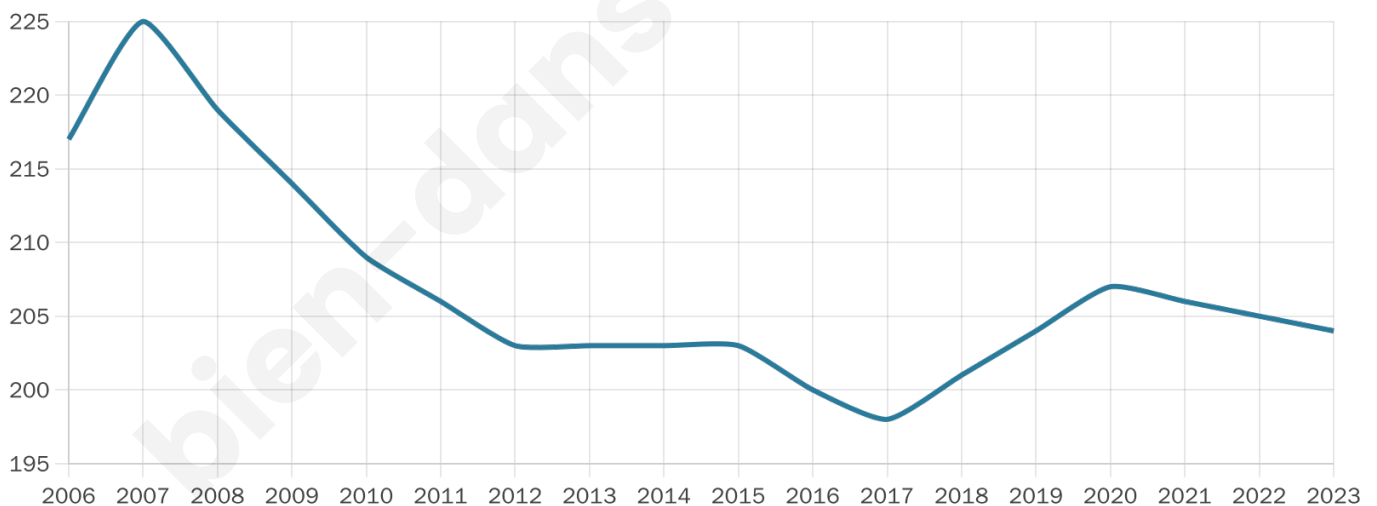
41 h/km²



Revenu moyen

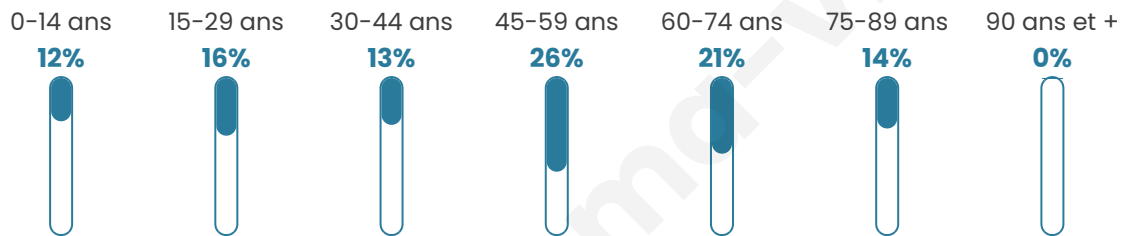
21 380 €/an

Evolution du nombre d'habitants

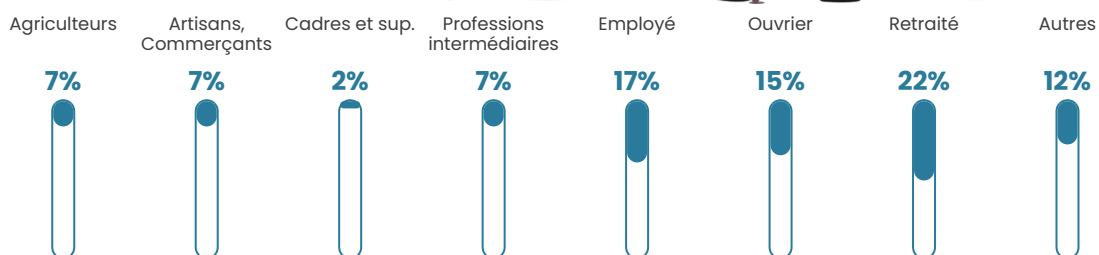


Sources : Institut national de la statistique et des études économiques (insee) selon Les dernières parutions officielles de 2024 portant sur les années 2020, 2021 et 2022.

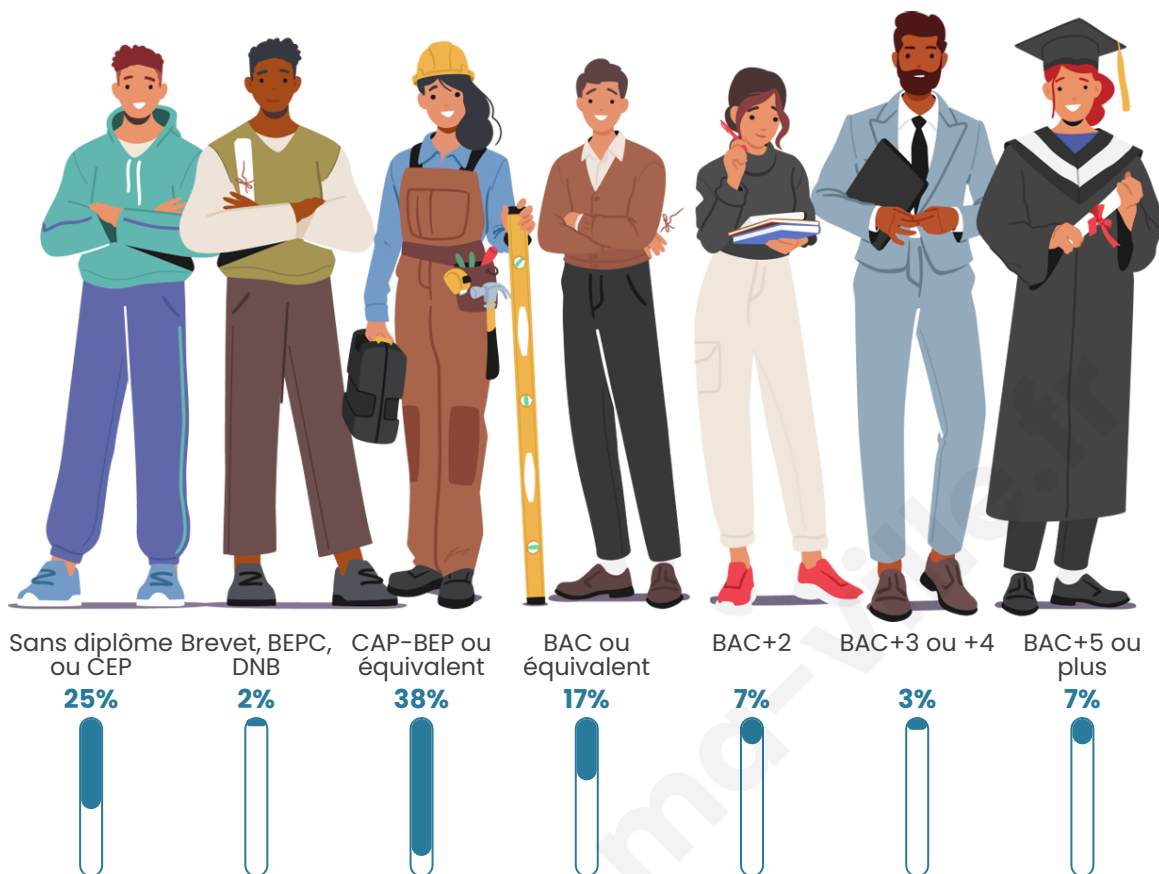
Tranche d'âge



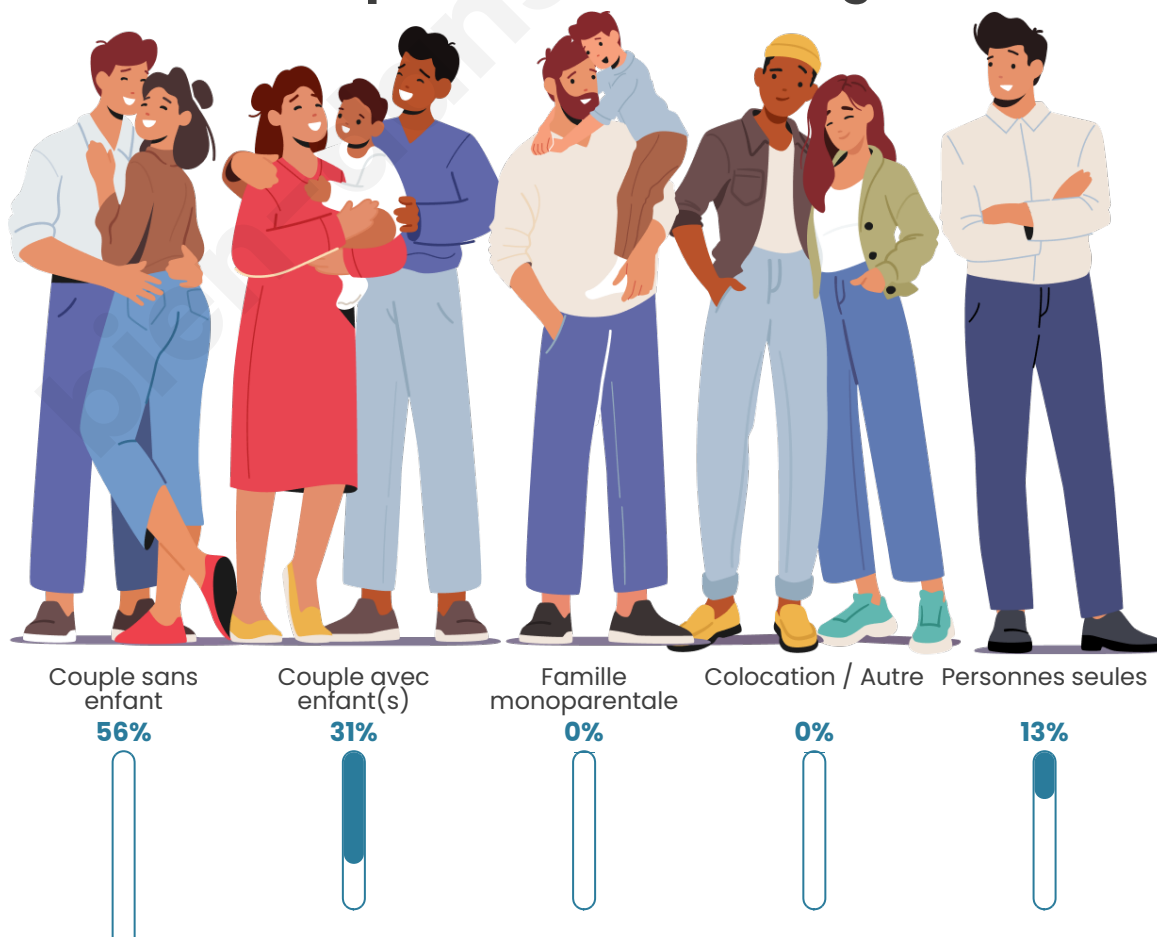
Activité professionnelle



Niveau de diplôme




Composition des ménages



Profils électoraux

Premier tour

	Emmanuel MACRON	30.82 %
	Marine LE PEN	22.60 %
	Jean-Luc MÉLENCHON	17.81 %
	Nicolas DUPONT- AIGNAN	6.85 %
	Valérie PÉCRESSÉ	6.16 %
	Yannick JADOT	4.11 %
	Jean LASSALLE	3.42 %
	Éric ZEMMOUR	3.42 %
	Nathalie ARTHAUD	2.05 %
	Anne HIDALGO	2.05 %
	Philippe POUTOU	0.68 %
	Fabien ROUSSEL	0.00 %

170 inscrits

Participation : 88.82%
Votes blancs : 3.31%
Votes nuls : 0.00%

Second tour



Emmanuel
MACRON

59,38 %



Marine LE PEN

40,63 %

170 inscrits

Participation : 85.29%
Votes blancs : 8.28%
Votes nuls : 3.45%

bien-dans-ma-ville.fr

Sécurité



Agressions physiques / sexuelles

0



Cambriolages

0



Vols / dégradations

0



Stupéfiants

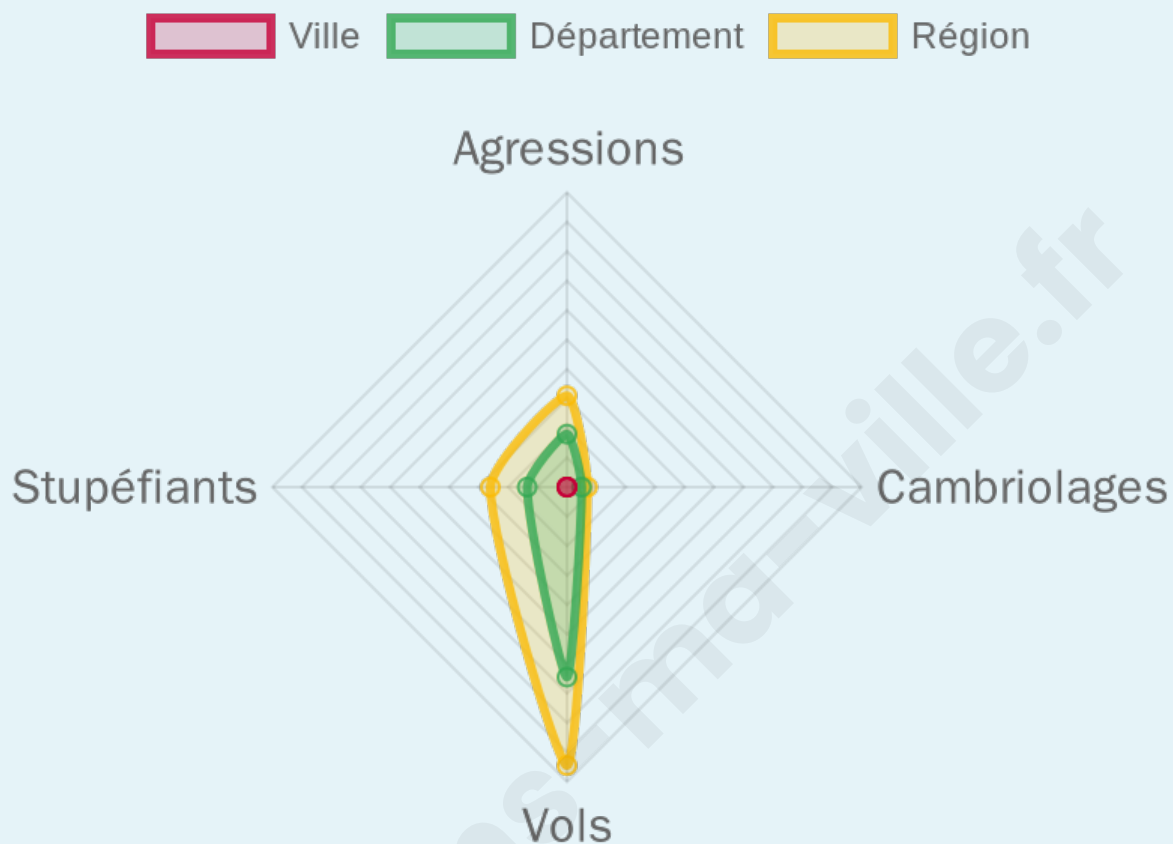
0

Evolution du nombre d'infractions



Pour comparer

(en proportion du nombre d'habitants)



Sources : Bases statistiques communale, départementale et régionale de la délinquance enregistrée par la police et la gendarmerie nationales selon les dernières parutions officielles de 2025 portant sur l'année 2024 ([data.gouv](https://data.gouv.fr)).

Agressions physiques / sexuelles : Violences sexuelles, coups et blessures volontaires intrafamiliaux, coups et blessures volontaires, autres coups, blessures volontaires et vols violents sans arme.

Cambriolages : Cambriolages de logements.

Vols : Vols avec armes, vols d'accessoires sur véhicules, vols dans les véhicules, vols de véhicules, vols sans violence contre des personnes, destructions, dégradations volontaires et escroqueries.

Stupéfiants : Trafic de stupéfiants dont (AFD) et usage de stupéfiants.

Services à la population



Commerce

Hypermarché	X Avranches 11km
Supermarché	X Brécey 4km
Superette	X La Chaise-Baudouin 4km
Boulangerie	X Brécey 4km
Boucherie	X La Chaise-Baudouin 3km
Restaurant	1
Garage	X Brécey 4km
Station-service	X Brécey 4km
Banque	X Brécey 4km
La poste	X Brécey 4km
Coiffeur	X La Chaise-Baudouin 4km
Tabac	X Villedieu-les-Poêles-Rouffigny 12km
Bars / discothèque	X Vernix 2km
Bibliothèque	X Avranches 12km
Cinéma	X Avranches 12km
Vétérinaire	X Brécey 4km



Santé

Pharmacie	X Brécey 4km
Hôpital	X Avranches 11km
Laboratoire d'analyses médicales	X Villedieu-les-Poêles-Rouffigny 12km
Etablissement pour handicapé	X Saint-Ovin 7km
EHPA	X Brécey 4km
Médecin	X Brécey 4km
Dentiste	X Brécey 4km
Chirurgien	X Avranches 11km
Dermatologue	X Le Val-Saint-Père 13km
Anesthésiste	X Le Val-Saint-Père 13km
Gastro-entérologue	X Avranches 12km
Gynécologue	X Avranches 11km
Cancérologue	X Avranches 12km
Neurologue	X Saint-Georges-de-Reintembault 24km
Ophtalmologue	X Avranches 12km
ORL	X Avranches 11km
Cardiologue	X Avranches 12km
Pédiatre	X Le Val-Saint-Père 12km
Pneumologue	X Villedieu-les-Poêles-Rouffigny 11km
Psychologue	X Granville 29km
Radiologue	X Avranches 11km
Rhumatologue	X Gavray-sur-Sienne 22km
Sage-femme	X Avranches 12km



Éducation

Crèche	X Tirepiéd-sur-Sée 4km
Ecole maternelle Public	X Brécey 4km
Ecole maternelle Privé	X Saint-Malo 57km
Ecole primaire Public	X Brécey 4km
Ecole primaire Privé	X Brécey 4km
Collège Public	X Brécey 4km
Collège Privé	X Avranches 12km
Lycée Public	X Avranches 12km
Lycée Privé	X Avranches 12km

Sources : Base Sirene des entreprises et de leurs établissements selon les dernières parutions officielles de 2025 portant sur l'année 2024 ([data.gouv](#)). Liste, localisation et tarifs des professionnels de santé selon les dernières parutions officielles de 2025 portant sur l'année 2024 ([opendatasoft](#)) et FINISS Extraction du Fichier des établissements selon les dernières parutions officielles de 2025 portant sur l'année 2024 ([data.gouv](#)). Adresse et géolocalisation des établissements d'enseignement du premier et second degrés selon les dernières parutions officielles de 2025 portant sur l'année 2024 ([data.education.gouv](#))

Villes autour de Saint-Georges-de-Livoye

Ville	Habitants	Superficie	Pop densité	Pop active	Taux chômage	Revenu moyen	Prix immobilier
Vernix (1 avis)	154	5 km ²	31 h/km ²	46.1%	3.9%	21 480 €/an	1 855 €/m ²
Notre-Dame-de-Livoye	164	3 km ²	55 h/km ²	48.8%	4.3%	23 460 €/an	1 132 €/m ²
Brécey (1 avis)	2 172	21 km ²	103 h/km ²	40.1%	3.3%	20 870 €/an	1 448 €/m ²
Le Petit-Celland	176	6 km ²	29 h/km ²	50%	5.7%	22 210 €/an	2 664 €/m ²
La Chaise-Baudouin	435	12 km ²	36 h/km ²	45.5%	4.4%	21 010 €/an	934 €/m ²
Tirepied-sur-Sée	957	22 km ²	44 h/km ²	48.3%	1.3%	22 360 €/an	1 499 €/m ²
Les Loges-sur-Brécey	115	5 km ²	23 h/km ²	52.2%	4.3%	21 400 €/an	780 €/m ²
La Trinité	405	9 km ²	45 h/km ²	47.9%	3.5%	22 590 €/an	1 045 €/m ²
Saint-Martin-le-Bouillant	301	12 km ²	25 h/km ²	53.8%	1%	21 790 €/an	1 071 €/m ²
Le Grand-Celland	592	12 km ²	49 h/km ²	52.9%	4.7%	21 770 €/an	1 187 €/m ²
Le Parc	921	22 km ²	42 h/km ²	51.5%	3.8%	21 510 €/an	1 248 €/m ²
Les Cresnays	227	9 km ²	25 h/km ²	41.4%	3.1%	20 850 €/an	1 254 €/m ²
Le Mesnil-Ozenne	265	4 km ²	66 h/km ²	54%	1.9%	23 300 €/an	936 €/m ²
Cuves	256	9 km ²	28 h/km ²	52.3%	7.4%	19 110 €/an	944 €/m ²
Le Luot	275	8 km ²	34 h/km ²	52.7%	1.8%	22 130 €/an	1 142 €/m ²

bien-dans-ma-ville.fr



Vous aimez votre ville ? Notez-la !

Et faites-nous part de vos remarques constructives



Avec

BIEN dans
ma **VILLE** 