



Version web

Ville de Saint-Georges- de-Commiers

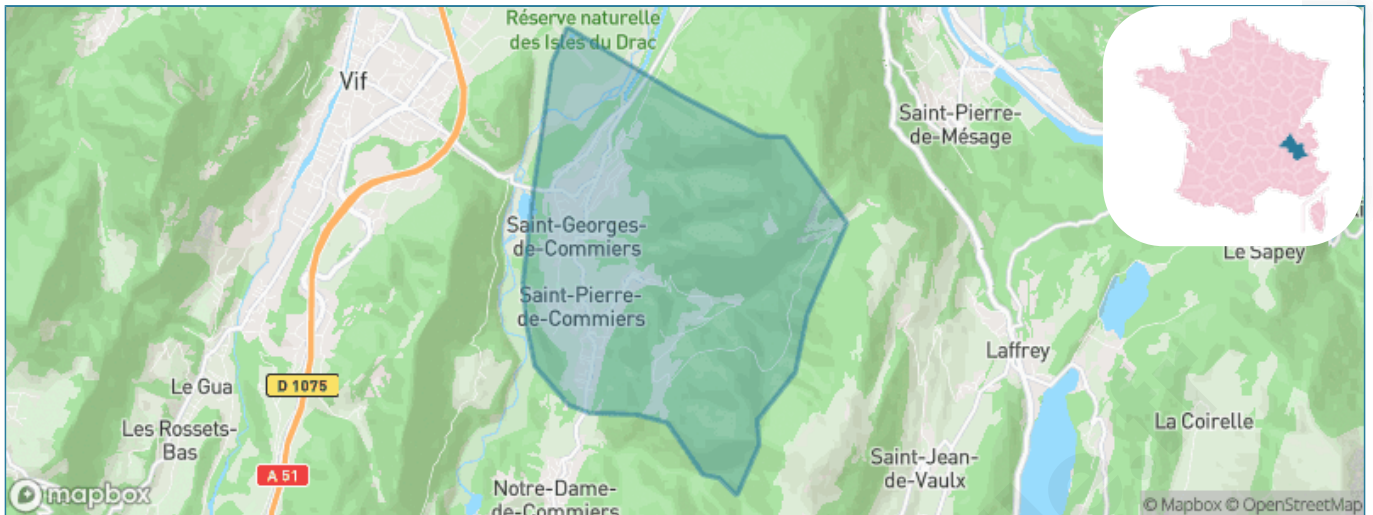
Présenté par

BIEN dans
ma **VILLE** 

Sommaire

Situation géographique	3
Statistiques sur la population	4
Evolution du nombre d'habitants	4
Tranche d'âge	5
0-14 ans	5
15-29 ans	5
30-44 ans	5
45-59 ans	5
60-74 ans	5
75-89 ans	5
90 ans et +	5
Activité professionnelle	5
Agriculteurs	5
Artisans, Commerçants	5
Cadres et sup.	5
Professions intermédiaires	5
Employé	5
Ouvrier	5
Retraité	5
Autres	5
Niveau de diplôme	6
Sans diplôme ou CEP	6
Brevet, BEPC, DNB	6
CAP-BEP ou équivalent	6
BAC ou équivalent	6
BAC+2	6
BAC+3 ou +4	6
BAC+5 ou plus	6
Composition des ménages	6
Couple sans enfant	6
Couple avec enfant(s)	6
Famille monoparentale	6
Colocation / Autre	6
Personnes seules	6
Profils électoraux	7
Premier tour	7
Sécurité	8
Evolution du nombre d'infractions	8
Pour comparer	9
Services à la population	10
Commerce	10
Éducation	10
Villes autour de Saint-Georges-de-Commiers	11
Avis sur la ville de Saint-Georges-de-Commiers	12
Moyenne par critère	12
Villes autour de Saint-Georges-de-Commiers	12
Répartition des avis par note	12
Répartition des avis par note	12

Situation géographique



i Informations clés

- **Région** : Auvergne-Rhône-Alpes
- **Département** : Isère
- **Métropole** : Grenoble Alpes Métropole
- **Code postal** : 38450
- **Superficie** : 14 km²



Statistiques sur la population



Nombre d'habitants

2 699



Age moyen

41 ans



Pop active

47.8%



Taux chômage

5.3%



Pop densité

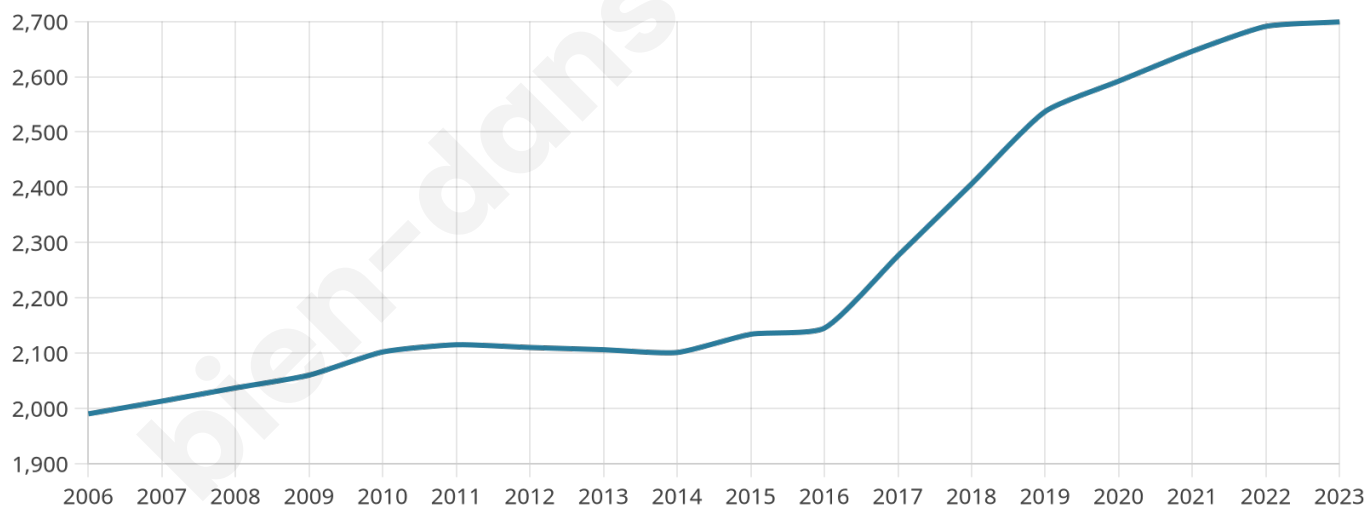
193 h/km²



Revenu moyen

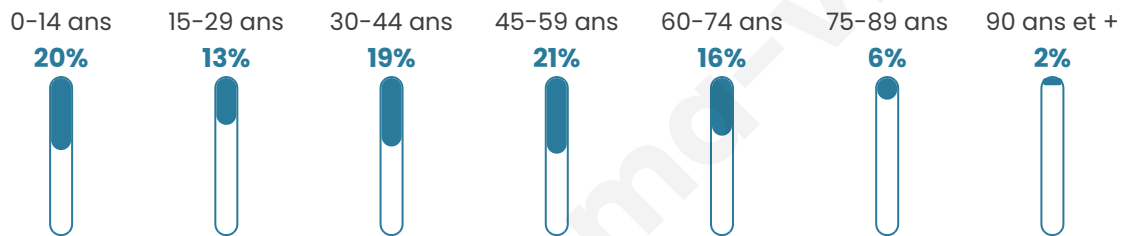
27 370 €/an

Evolution du nombre d'habitants

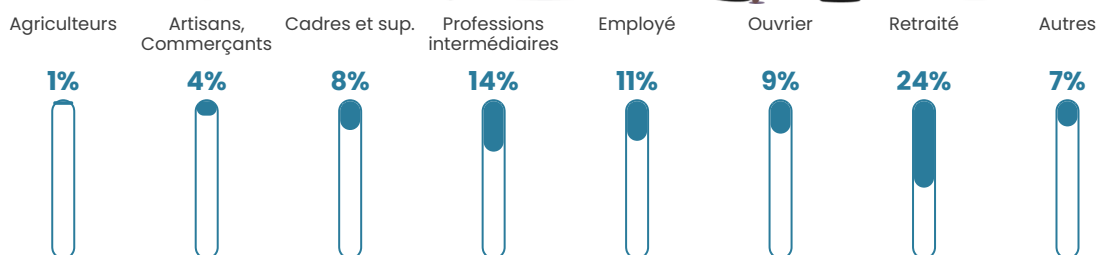


Sources : Institut national de la statistique et des études économiques (insee) selon Les dernières parutions officielles de 2024 portant sur les années 2020, 2021 et 2022.


Tranche d'âge




Activité professionnelle



Niveau de diplôme













Composition des ménages



Profils électoraux

Premier tour

	Marine LE PEN	28.38 %
	Emmanuel MACRON	25.76 %
	Jean-Luc MÉLENCHON	18.76 %
	Éric ZEMMOUR	8.74 %
	Yannick JADOT	4.64 %
	Valérie PÉCRESSE	3.23 %
	Fabien ROUSSEL	2.96 %
	Jean LASSALLE	2.49 %
	Nicolas DUPONT-AIGNAN	2.02 %
	Anne HIDALGO	1.48 %
	Philippe POUTOU	1.21 %
	Nathalie ARTHAUD	0.34 %



1 867 inscrits

Participation : 81.84%

Votes blancs : 2.42%

Votes nuls : 0.26%

Second tour

	Emmanuel MACRON	51,36 %
	Marine LE PEN	48,64 %

1 867 inscrits

Participation : 77.83%

Votes blancs : 6.88%

Votes nuls : 1.72%

Sécurité



Agressions physiques / sexuelles

0



Cambriolages

8



Vols / dégradations

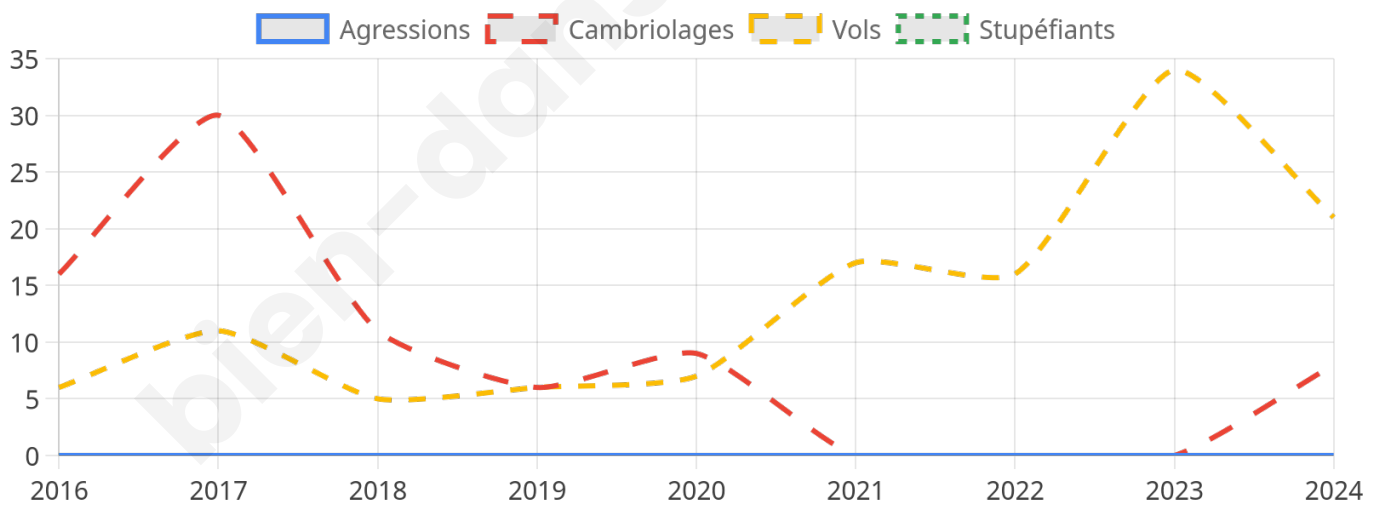
21



Stupéfiants

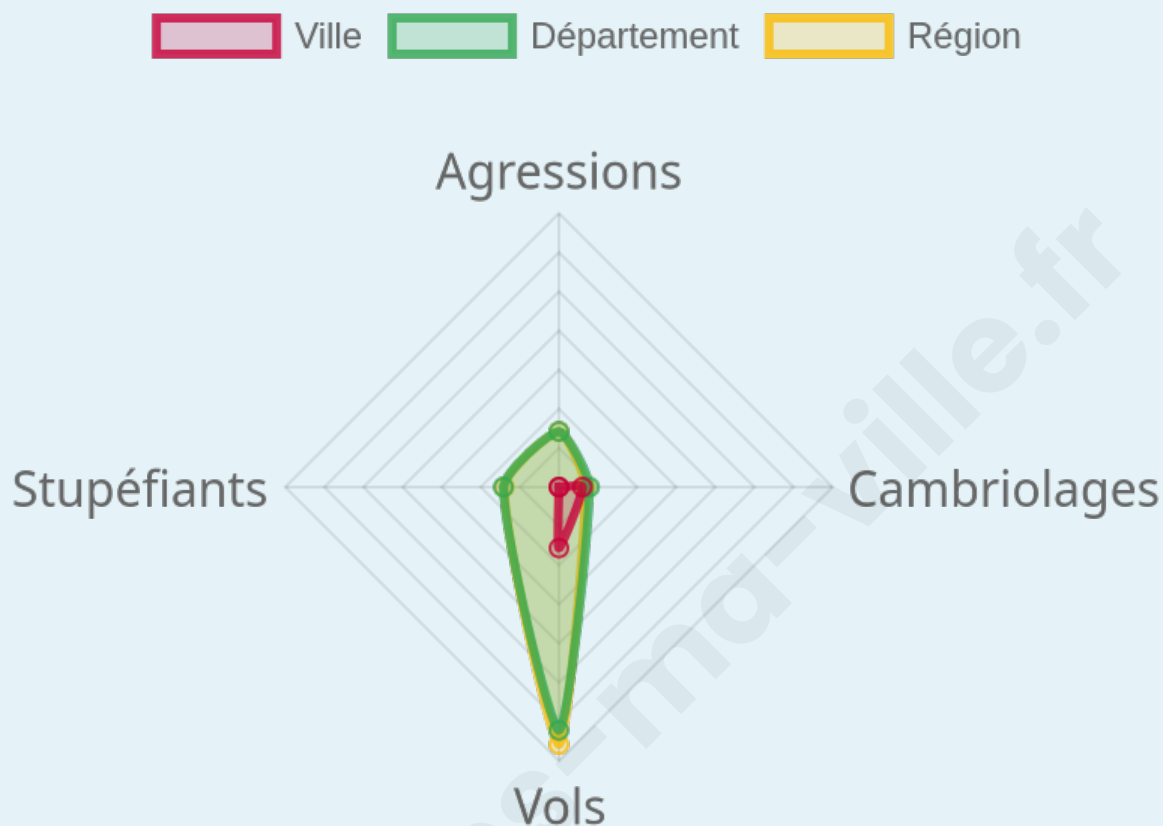
0

Evolution du nombre d'infractions



Pour comparer

(en proportion du nombre d'habitants)



Sources : Bases statistiques communale, départementale et régionale de la délinquance enregistrée par la police et la gendarmerie nationales selon les dernières parutions officielles de 2025 portant sur l'année 2024 ([data.gouv](https://data.gouv.fr)).

Agressions physiques / sexuelles : Violences sexuelles, coups et blessures volontaires intrafamiliaux, coups et blessures volontaires, autres coups, blessures volontaires et vols violents sans arme.

Cambriolages : Cambriolages de logements.

Vols : Vols avec armes, vols d'accessoires sur véhicules, vols dans les véhicules, vols de véhicules, vols sans violence contre des personnes, destructions, dégradations volontaires et escroqueries.

Stupéfiants : Trafic de stupéfiants dont (AFD) et usage de stupéfiants.

Services à la population



Commerce

Hypermarché	X Bresson 13km
Supermarché	X Vif 3km
Superette	1
Boulangerie	1
Boucherie	X Vif 3km
Restaurant	2
Garage	3
Station-service	X Vif 3km
Banque	X Vif 3km
La poste	X Vif 3km
Coiffeur	2
Tabac	X Champ-sur-Drac 6km
Bars / discothèque	X Vif 3km
Bibliothèque	X Monteynard 6km
Cinéma	X Notre-Dame-de-Mésage 7km
Vétérinaire	X Vif 3km



Santé

Pharmacie	1
Hôpital	X Échirolles 13km
Laboratoire d'analyses médicales	X Vif 3km
Etablissement pour handicapé	X Champ-sur-Drac 6km
EHPA	1
Médecin	3
Dentiste	1
Chirurgien	X Villard-de-Lans 13km
Dermatologue	X Eybens 13km
Anesthésiste	X Échirolles 13km
Gastro-entérologue	X Échirolles 13km
Gynécologue	X Claix 10km
Cancérologue	X Challes-les-Eaux 61km
Neurologue	X Échirolles 13km
Ophthalmologue	X Vizille 7km
ORL	X Échirolles 13km
Cardiologue	X Échirolles 13km
Pédiatre	X Claix 10km
Pneumologue	X Échirolles 13km
Psychologue	X Seyssins 15km
Radiologue	X Le Pont-de-Claix 10km
Rhumatologue	X Échirolles 13km
Sage-femme	X Vif 3km



Éducation

Crèche	2
Ecole maternelle Public	X Vif 3km
Ecole maternelle Privé	X Grenoble 16km
Ecole primaire Public	2
Ecole primaire Privé	X Claix 10km
Collège Public	X Vif 3km
Collège Privé	X Grenoble 15km
Lycée Public	X Vizille 7km
Lycée Privé	X Seyssins 15km

Sources : Base Sirene des entreprises et de leurs établissements selon les dernières parutions officielles de 2025 portant sur l'année 2024 ([data.gouv](#)). Liste, localisation et tarifs des professionnels de santé selon les dernières parutions officielles de 2025 portant sur l'année 2024 ([opendatasoft](#)) et FINISS Extraction du Fichier des établissements selon les dernières parutions officielles de 2025 portant sur l'année 2024 ([data.gouv](#)). Adresse et géolocalisation des établissements d'enseignement du premier et second degrés selon les dernières parutions officielles de 2025 portant sur l'année 2024 ([data.education.gouv](#))

Villes autour de Saint-Georges-de-Commier

Ville	Habitants	Superficie	Pop densité	Pop active	Taux chômage	Revenu moyen	Prix immobilier
Notre-Dame-de-Commier	519	4 km ²	130 h/km ²	51.3%	2.1%	26 970 €/an	2 474 €/m ²
Vif (19 avis)	8 530	28 km ²	305 h/km ²	48.8%	2.8%	26 090 €/an	2 921 €/m ²
Saint-Jean-de-Vaulx	536	10 km ²	54 h/km ²	48.3%	3.7%	27 640 €/an	1 748 €/m ²
Champ-sur-Drac (4 avis)	3 335	8 km ²	417 h/km ²	46.7%	3.4%	24 940 €/an	2 677 €/m ²
Laffrey	466	6 km ²	78 h/km ²	48.3%	3%	23 950 €/an	1 813 €/m ²
Saint-Pierre-de-Mésage	784	7 km ²	112 h/km ²	43%	1.9%	26 760 €/an	2 190 €/m ²
Varces-Allières-et-Risset (6 avis)	8 542	20 km ²	427 h/km ²	54.2%	3%	26 780 €/an	3 176 €/m ²
Saint-Paul-de-Varces	2 218	19 km ²	117 h/km ²	45.5%	1.4%	30 530 €/an	2 986 €/m ²
Notre-Dame-de-Mésage	1 129	4 km ²	282 h/km ²	41.7%	2.8%	26 290 €/an	2 529 €/m ²
Saint-Martin-de-la-Cluze	754	16 km ²	47 h/km ²	46%	2.8%	26 540 €/an	2 623 €/m ²
Le Gua (1 avis)	1 928	28 km ²	69 h/km ²	46%	3%	26 220 €/an	2 215 €/m ²
Notre-Dame-de-Vaulx	512	7 km ²	73 h/km ²	52.7%	4.9%	25 290 €/an	1 469 €/m ²
Monteynard	502	10 km ²	50 h/km ²	53.6%	3%	23 970 €/an	2 861 €/m ²
Champagnier (2 avis)	1 557	6 km ²	260 h/km ²	44.8%	2.5%	31 460 €/an	3 606 €/m ²
Vizille (6 avis)	7 292	10 km ²	729 h/km ²	45.1%	5.4%	22 530 €/an	2 187 €/m ²

Avis sur la ville de Saint-Georges-de-Commiers



Moyenne par critère



Villes autour de Saint-Georges-de-Commiers

Ville	Note globale	Sécurité	Éducation	Sport Loisir	Environnement	Vie pratique
Notre-Dame-de-Commiers	-	-	-	-	-	-
Vif (19 avis)	2.5	2.3	2.6	2.7	2.2	2.5
Saint-Jean-de-Vaulx	-	-	-	-	-	-
Champ-sur-Drac (4 avis)	2.8	2.0	3.0	3.3	2.3	3.3
Laffrey	-	-	-	-	-	-
Saint-Pierre-de-Mésage	-	-	-	-	-	-
Varces-Allières-et-Risset (6 avis)	3.3	3.5	3.3	3.3	3.2	3.0
Saint-Paul-de-Varces	-	-	-	-	-	-
Notre-Dame-de-Mésage	-	-	-	-	-	-
Saint-Martin-de-la-Cluze	-	-	-	-	-	-
Le Gua (1 avis)	2.8	5.0	3.0	1.0	5.0	0.0
Notre-Dame-de-Vaulx	-	-	-	-	-	-
Monteynard	-	-	-	-	-	-
Champagnier (2 avis)	4.5	5.0	4.5	4.5	5.0	3.5
Vizille (6 avis)	3.2	3.2	3.7	3.2	2.8	3.2



Vous aimez votre ville ? Notez-la !

Et faites-nous part de vos remarques constructives



Avec

BIEN dans ma **VILLE** 