



Version web

# Ville de Saint-Georges- d'Oléron

Présenté par

**BIEN** dans  
ma **VILLE** 

# Sommaire

Situation géographique .....	3
Statistiques sur la population .....	4
Evolution du nombre d'habitants .....	4
Tranche d'âge .....	5
0-14 ans .....	5
15-29 ans .....	5
30-44 ans .....	5
45-59 ans .....	5
60-74 ans .....	5
75-89 ans .....	5
90 ans et + .....	5
Activité professionnelle .....	5
Agriculteurs .....	5
Artisans, Commerçants .....	5
Cadres et sup. ....	5
Professions intermédiaires .....	5
Employé .....	5
Ouvrier .....	5
Retraité .....	5
Autres .....	5
Niveau de diplôme .....	6
Sans diplôme ou CEP .....	6
Brevet, BEPC, DNB .....	6
CAP-BEP ou équivalent .....	6
BAC ou équivalent .....	6
BAC+2 .....	6
BAC+3 ou +4 .....	6
BAC+5 ou plus .....	6
Composition des ménages .....	6
Couple sans enfant .....	6
Couple avec enfant(s) .....	6
Famille monoparentale .....	6
Colocation / Autre .....	6
Personnes seules .....	6
Profils électoraux .....	7
Premier tour .....	7
Sécurité .....	8
Evolution du nombre d'infractions .....	8
Pour comparer .....	9
Services à la population .....	10
Commerce .....	10
Éducation .....	10
Villes autour de Saint-Georges-d'Oléron .....	12

# Situation géographique



## i Informations clés

- **Région** : Nouvelle-Aquitaine
- **Département** : Charente-Maritime
- **Code postal** : 17190
- **Superficie** : 46 km<sup>2</sup>



# Statistiques sur la population



Nombre d'habitants

**4 067**



Age moyen

**53 ans**



Pop active

**34.6%**



Taux chômage

**10.9%**



Pop densité

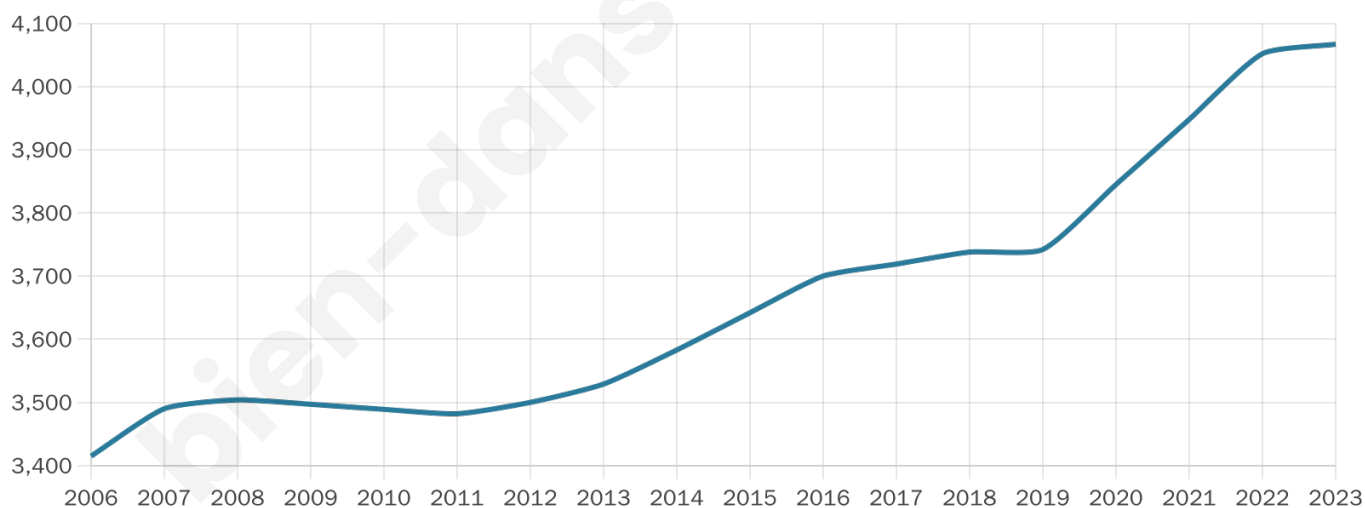
**88 h/km<sup>2</sup>**



Revenu moyen

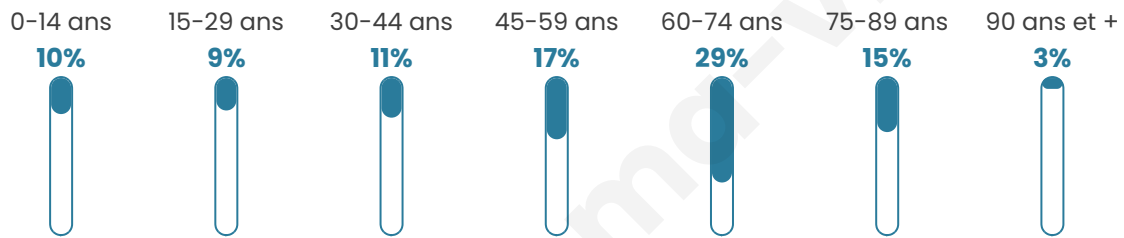
**22 090 €/an**

## Evolution du nombre d'habitants

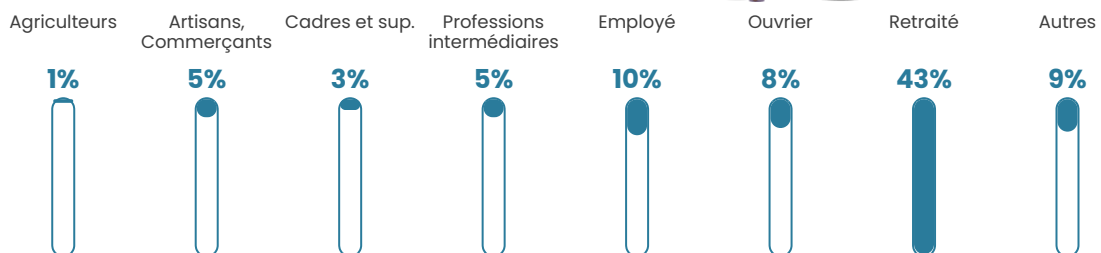


Sources : Institut national de la statistique et des études économiques (insee) selon Les dernières parutions officielles de 2024 portant sur les années 2020, 2021 et 2022.


## Tranche d'âge




## Activité professionnelle



## Niveau de diplôme











## Composition des ménages



# Profils électoraux

## Premier tour

	Marine LE PEN	27.17 %
	Emmanuel MACRON	26.95 %
	Jean-Luc MÉLENCHON	18.60 %
	Éric ZEMMOUR	6.66 %
	Valérie PÉCRESSE	5.32 %
	Yannick JADOT	3.44 %
	Jean LASSALLE	3.29 %
	Fabien ROUSSEL	2.86 %
	Nicolas DUPONT-AIGNAN	2.64 %
	Anne HIDALGO	1.81 %
	Nathalie ARTHAUD	0.65 %
	Philippe POUTOU	0.62 %



### 3 682 inscrits

Participation : 76.59%

Votes blancs : 1.42%

Votes nuls : 0.57%

## Second tour

	Emmanuel MACRON	52,65 %
	Marine LE PEN	47,35 %

### 3 681 inscrits

Participation : 75.36%

Votes blancs : 8.15%

Votes nuls : 2.85%

# Sécurité



Agressions physiques / sexuelles

**43**



Cambriolages

**32**



Vols / dégradations

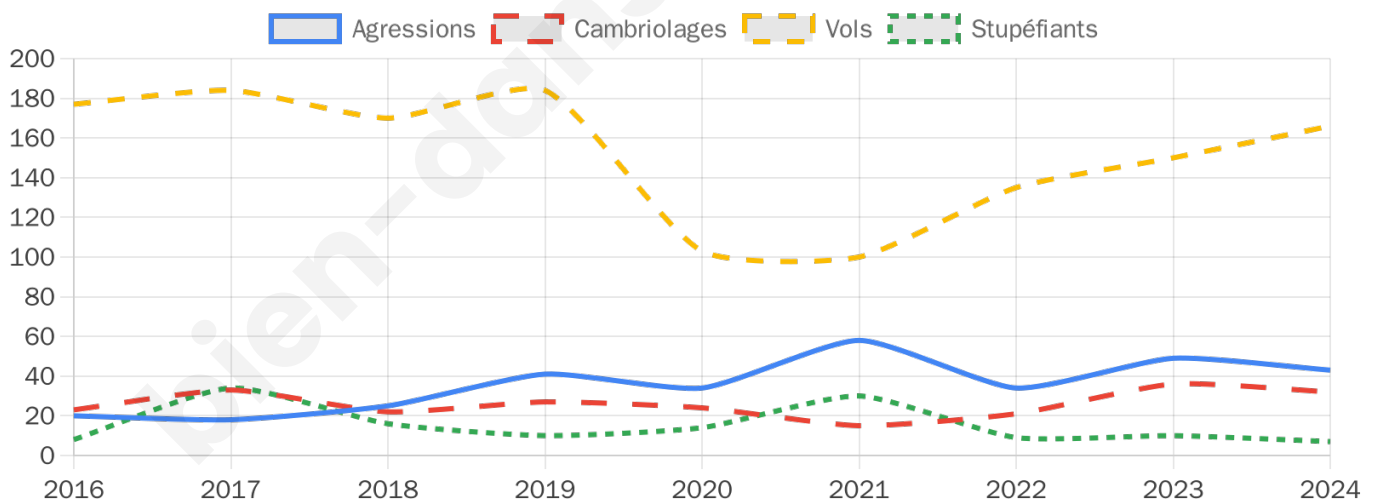
**166**



Stupéfiants

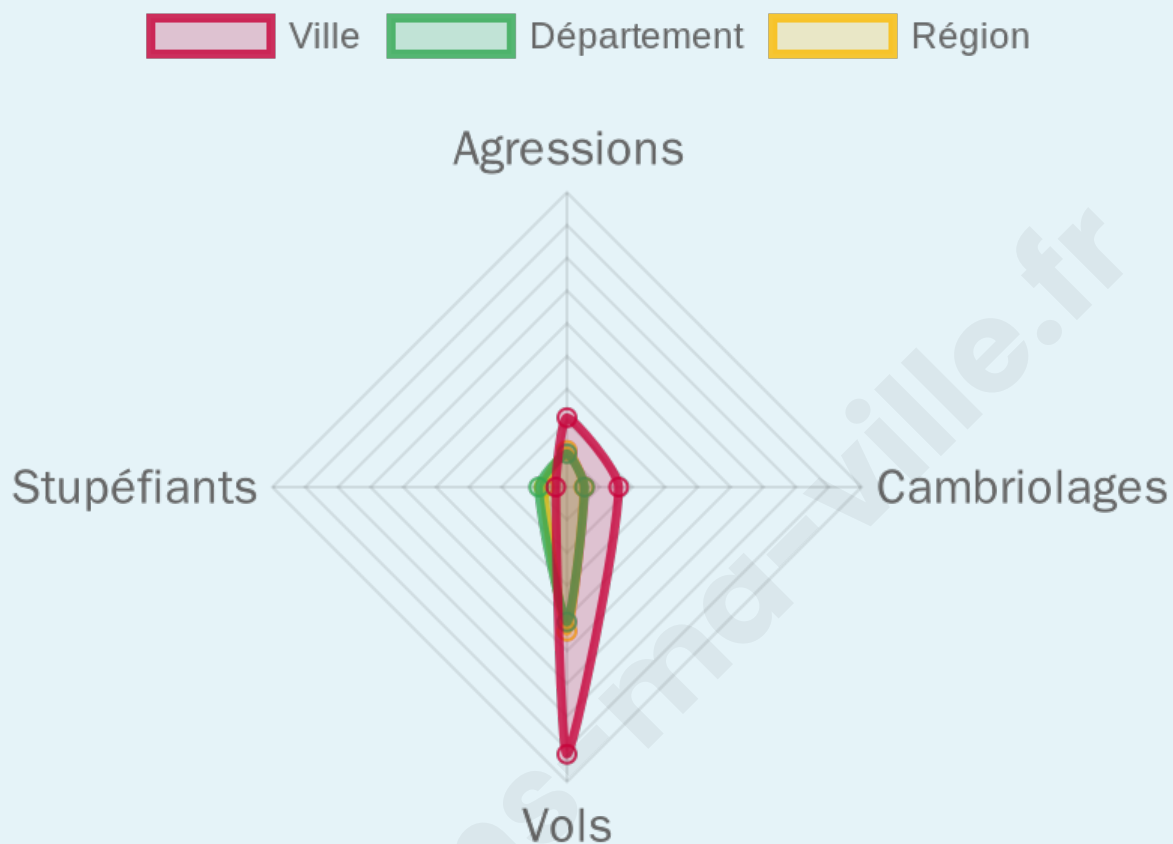
**7**

## Evolution du nombre d'infractions



## Pour comparer

(en proportion du nombre d'habitants)



Sources : Bases statistiques communale, départementale et régionale de la délinquance enregistrée par la police et la gendarmerie nationales selon les dernières parutions officielles de 2025 portant sur l'année 2024 ([data.gouv](https://data.gouv.fr)).

Agressions physiques / sexuelles : Violences sexuelles, coups et blessures volontaires intrafamiliaux, coups et blessures volontaires, autres coups, blessures volontaires et vols violents sans arme.

Cambriolages : Cambriolages de logements.

Vols : Vols avec armes, vols d'accessoires sur véhicules, vols dans les véhicules, vols de véhicules, vols sans violence contre des personnes, destructions, dégradations volontaires et escroqueries.

Stupéfiants : Trafic de stupéfiants dont (AFD) et usage de stupéfiants.

# Services à la population



## Commerce

Hypermarché	X <u>Saint-Pierre-d'Oléron</u> 5km
Supermarché	3
Superette	5
Boulangerie	7
Boucherie	3
Restaurant	37
Garage	9
Station-service	X <u>Saint-Pierre-d'Oléron</u> 4km
Banque	X <u>Saint-Pierre-d'Oléron</u> 5km
La poste	X <u>Saint-Pierre-d'Oléron</u> 7km
Coiffeur	6
Tabac	3
Bars / discothèque	14
Bibliothèque	X <u>Saint-Trojan-les-Bains</u> 18km
Cinéma	X <u>Saint-Pierre-d'Oléron</u> 5km
Vétérinaire	X <u>Saint-Pierre-d'Oléron</u> 5km



## Santé

Pharmacie	1
Hôpital	X <u>Saint-Pierre-d'Oléron</u> 5km
Laboratoire d'analyses médicales	X <u>Saint-Pierre-d'Oléron</u> 5km
Etablissement pour handicapé	X <u>Saint-Trojan-les-Bains</u> 18km
EHPA	2
Médecin	3
Dentiste	1
Chirurgien	3
Dermatologue	X <u>La Rochelle</u> 22km
Anesthésiste	1
Gastro-entérologue	X <u>La Rochelle</u> 23km
Gynécologue	X <u>La Rochelle</u> 22km
Cancérologue	X 0km
Neurologue	X <u>La Rochelle</u> 22km
Ophtalmologue	X <u>La Flotte</u> 22km
ORL	X <u>La Rochelle</u> 22km
Cardiologue	X <u>La Rochelle</u> 22km
Pédiatre	X <u>La Rochelle</u> 22km
Pneumologue	X <u>La Rochelle</u> 22km
Psychologue	X <u>La Rochelle</u> 22km
Radiologue	X <u>Dolus-d'Oléron</u> 10km
Rhumatologue	X <u>Saint-Denis-d'Oléron</u> 7km
Sage-femme	X <u>Saint-Pierre-d'Oléron</u> 5km



## Éducation

Crèche	2
Ecole maternelle Public	1
Ecole maternelle Privé	X <u>Aizenay</u> 87km
Ecole primaire Public	1
Ecole primaire Privé	X <u>Saint-Pierre-d'Oléron</u> 5km
Collège Public	X <u>Saint-Pierre-d'Oléron</u> 5km
Collège Privé	X <u>La Rochelle</u> 25km
Lycée Public	X <u>Bourcefranc-le-Chapus</u> 20km
Lycée Privé	X <u>La Rochelle</u> 24km

Sources : Base Sirene des entreprises et de leurs établissements selon les dernières parutions officielles de 2025 portant sur l'année 2024 ([data.gouv](https://data.gouv.fr)). Liste, localisation et tarifs des professionnels de santé selon les dernières parutions officielles de 2025 portant sur l'année 2024 ([opendatasoft](https://opendatasoft.com)) et FINESS Extraction du Fichier des établissements selon les dernières parutions officielles de 2025 portant sur l'année 2024 ([data.gouv](https://data.gouv.fr)). Adresse et géolocalisation des établissements d'enseignement du premier et second degrés selon les dernières parutions officielles de 2025 portant sur l'année 2024 ([data.education.gouv](https://data.education.gouv.fr))

bien-dans-ma-ville.fr

## Villes autour de Saint-Georges-d'Oléron

Ville	Habitants	Superficie	Pop densité	Pop active	Taux chômage	Revenu moyen	Prix immobilier
Saint-Pierre-d'Oléron (3 avis)	6 633	40 km <sup>2</sup>	166 h/km <sup>2</sup>	38.3%	6.2%	23 040 €/an	2 777 €/m <sup>2</sup>
La Brée-les-Bains	716	7 km <sup>2</sup>	102 h/km <sup>2</sup>	26.1%	4.6%	24 740 €/an	3 024 €/m <sup>2</sup>
Saint-Denis-d'Oléron	1 358	11 km <sup>2</sup>	123 h/km <sup>2</sup>	29.7%	4.8%	24 200 €/an	3 110 €/m <sup>2</sup>
Île-d'Aix	186	1 km <sup>2</sup>	186 h/km <sup>2</sup>	34.9%	6.5%	22 100 €/an	4 833 €/m <sup>2</sup>
Le Château-d'Oléron (2 avis)	4 366	15 km <sup>2</sup>	291 h/km <sup>2</sup>	39%	5.1%	22 720 €/an	2 617 €/m <sup>2</sup>
Fouras (13 avis)	4 148	9 km <sup>2</sup>	461 h/km <sup>2</sup>	31.9%	3.6%	25 880 €/an	3 362 €/m <sup>2</sup>
Sainte-Marie-de-Ré (1 avis)	3 412	9 km <sup>2</sup>	379 h/km <sup>2</sup>	38.5%	3.4%	29 460 €/an	5 297 €/m <sup>2</sup>
Saint-Trojan-les-Bains (1 avis)	1 121	17 km <sup>2</sup>	66 h/km <sup>2</sup>	32.6%	6.2%	22 040 €/an	3 060 €/m <sup>2</sup>
Rivedoux-Plage (2 avis)	2 483	4 km <sup>2</sup>	621 h/km <sup>2</sup>	37.7%	3.9%	29 210 €/an	6 024 €/m <sup>2</sup>
Châtelaiillon-Plage (15 avis)	6 653	6 km <sup>2</sup>	1 109 h/km <sup>2</sup>	33.7%	3.5%	26 120 €/an	3 911 €/m <sup>2</sup>
Yves (4 avis)	1 585	25 km <sup>2</sup>	63 h/km <sup>2</sup>	49.1%	4.9%	24 750 €/an	2 345 €/m <sup>2</sup>
Saint-Nazaire-sur-Charente	1 210	20 km <sup>2</sup>	61 h/km <sup>2</sup>	44%	4.1%	22 300 €/an	1 618 €/m <sup>2</sup>
La Flotte (4 avis)	3 150	12 km <sup>2</sup>	263 h/km <sup>2</sup>	34.9%	3.3%	25 180 €/an	6 037 €/m <sup>2</sup>
Le Bois-Plage-en-Ré (1 avis)	2 125	12 km <sup>2</sup>	177 h/km <sup>2</sup>	36.8%	4.1%	27 480 €/an	6 074 €/m <sup>2</sup>
Saint-Froult (2 avis)	400	6 km <sup>2</sup>	67 h/km <sup>2</sup>	38.3%	6.8%	21 530 €/an	2 018 €/m <sup>2</sup>

bien-dans-ma-ville.fr



# Vous aimez votre ville ? Notez-la !

Et faites-nous part de vos remarques constructives



Avec

**BIEN** dans ma **VILLE** 