



Version web

# Ville de Saint-Georges- d'Hurtières

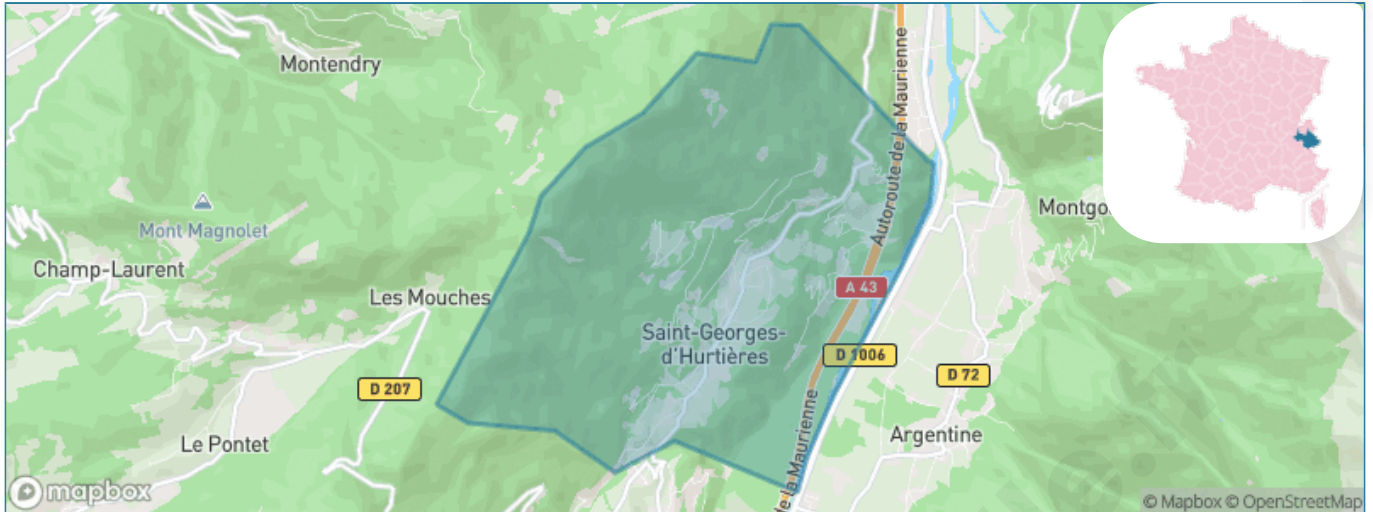
Présenté par

**BIEN** dans  
ma **VILLE** 

# Sommaire

Situation géographique .....	3
Statistiques sur la population .....	4
Evolution du nombre d'habitants .....	4
Tranche d'âge .....	5
0-14 ans .....	5
15-29 ans .....	5
30-44 ans .....	5
45-59 ans .....	5
60-74 ans .....	5
75-89 ans .....	5
90 ans et + .....	5
Activité professionnelle .....	5
Agriculteurs .....	5
Artisans, Commerçants .....	5
Cadres et sup. ....	5
Professions intermédiaires .....	5
Employé .....	5
Ouvrier .....	5
Retraité .....	5
Autres .....	5
Niveau de diplôme .....	6
Sans diplôme ou CEP .....	6
Brevet, BEPC, DNB .....	6
CAP-BEP ou équivalent .....	6
BAC ou équivalent .....	6
BAC+2 .....	6
BAC+3 ou +4 .....	6
BAC+5 ou plus .....	6
Composition des ménages .....	6
Couple sans enfant .....	6
Couple avec enfant(s) .....	6
Famille monoparentale .....	6
Colocation / Autre .....	6
Personnes seules .....	6
Profils électoraux .....	7
Premier tour .....	7
Sécurité .....	8
Evolution du nombre d'infractions .....	8
Pour comparer .....	9
Services à la population .....	10
Commerce .....	10
Éducation .....	10
Villes autour de Saint-Georges-d'Hurtières .....	11

# Situation géographique



## i Informations clés

- **Région :** Auvergne-Rhône-Alpes
- **Département :** Savoie
- **Code postal :** 73220
- **Superficie :** 11 km<sup>2</sup>



LE DÉPARTEMENT

# Statistiques sur la population



Nombre d'habitants

**410**



Age moyen

**42 ans**



Pop active

**45.1%**



Taux chômage

**3.7%**



Pop densité

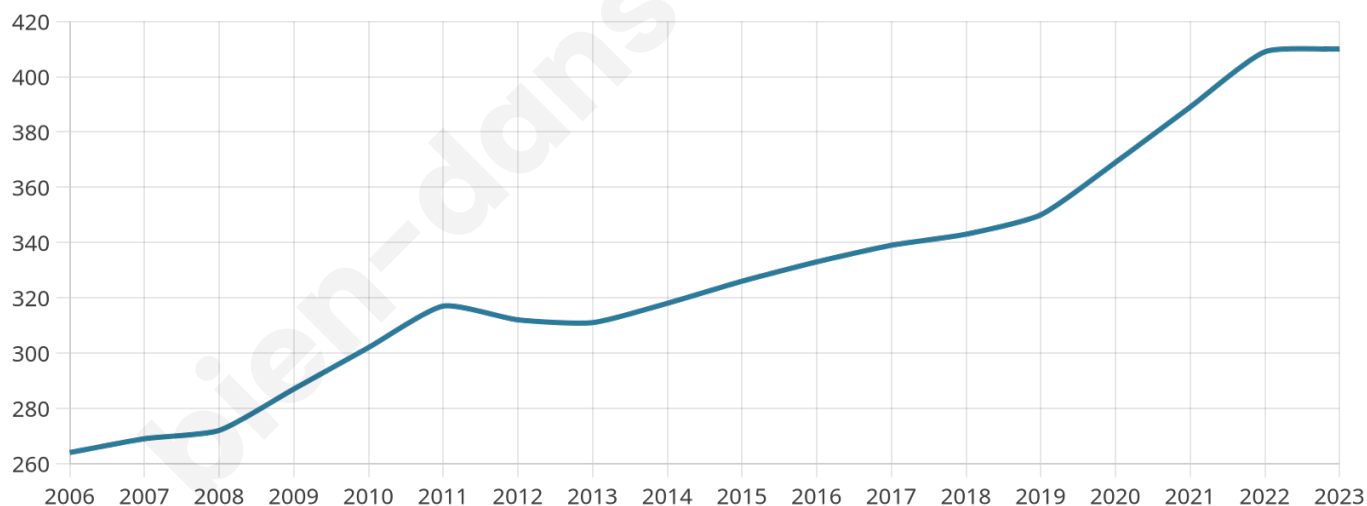
**37 h/km<sup>2</sup>**



Revenu moyen

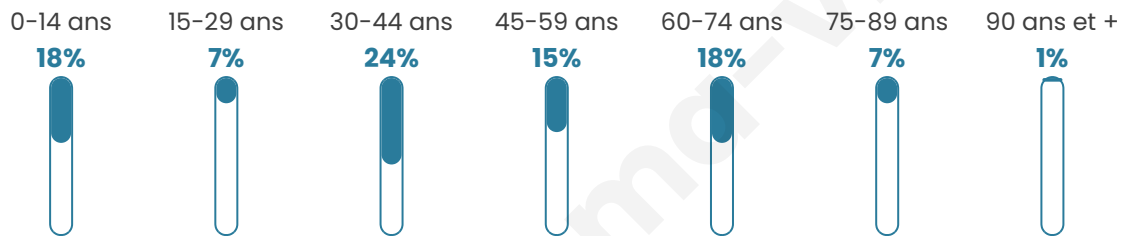
**22 120 €/an**

## Evolution du nombre d'habitants

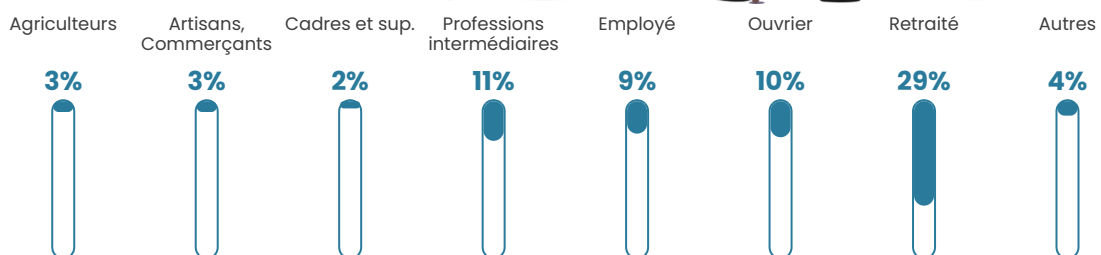


Sources : Institut national de la statistique et des études économiques (insee) selon Les dernières parutions officielles de 2024 portant sur les années 2020, 2021 et 2022.

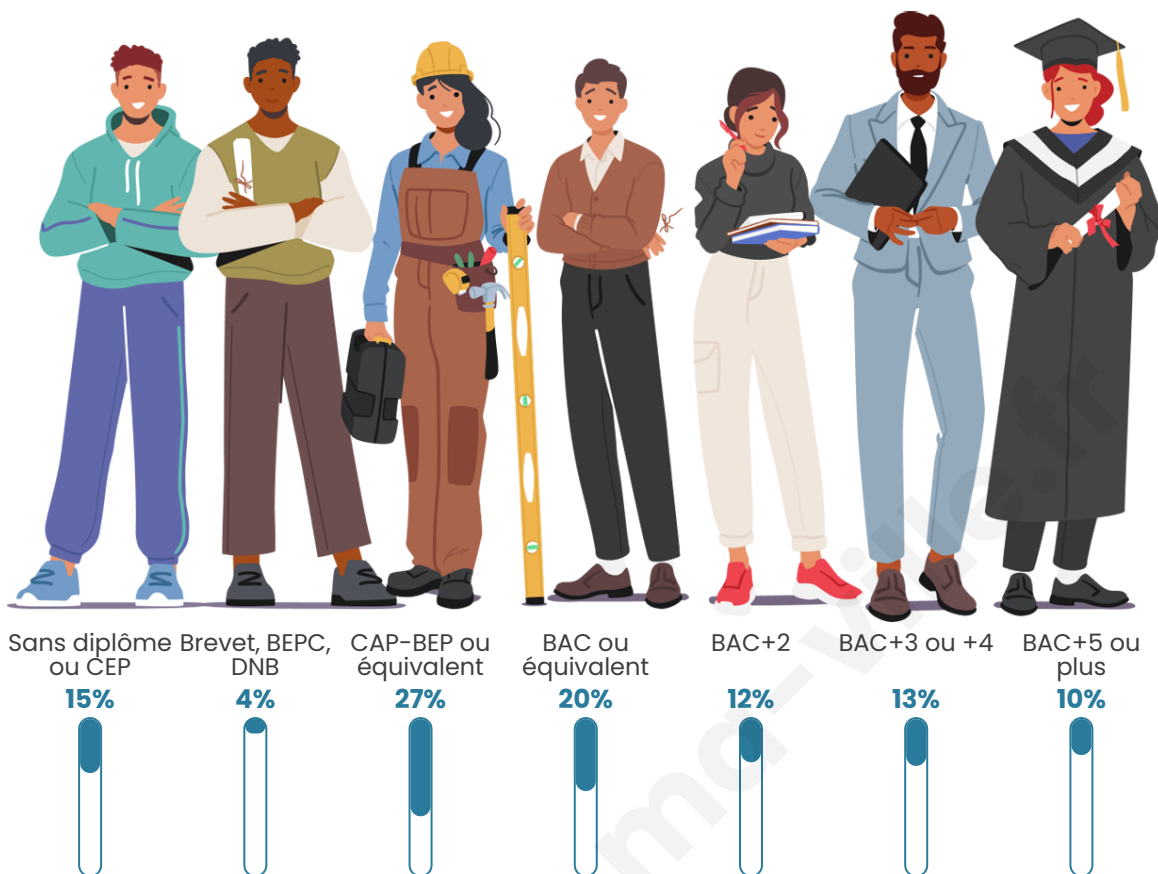
## Tranche d'âge




## Activité professionnelle



## Niveau de diplôme













## Composition des ménages



# Profils électoraux

## Premier tour

	Jean-Luc MÉLENCHON	35.90 %
	Marine LE PEN	18.38 %
	Emmanuel MACRON	14.10 %
	Éric ZEMMOUR	8.55 %
	Fabien ROUSSEL	5.98 %
	Yannick JADOT	4.70 %
	Valérie PÉCRESE	3.85 %
	Nicolas DUPONT- AIGNAN	3.42 %
	Jean LASSALLE	2.56 %
	Nathalie ARTHAUD	0.85 %
	Anne HIDALGO	0.85 %
	Philippe POUTOU	0.85 %



### 281 inscrits

Participation : 83.27%

Votes blancs : 0.00%

Votes nuls : 0.00%

## Second tour

	Emmanuel MACRON	55,62 %
	Marine LE PEN	44,38 %

### 279 inscrits

Participation : 75.99%

Votes blancs : 12.26%

Votes nuls : 3.77%

# Sécurité



Agressions physiques / sexuelles

0



Cambriolages

0



Vols / dégradations

0



Stupéfiants

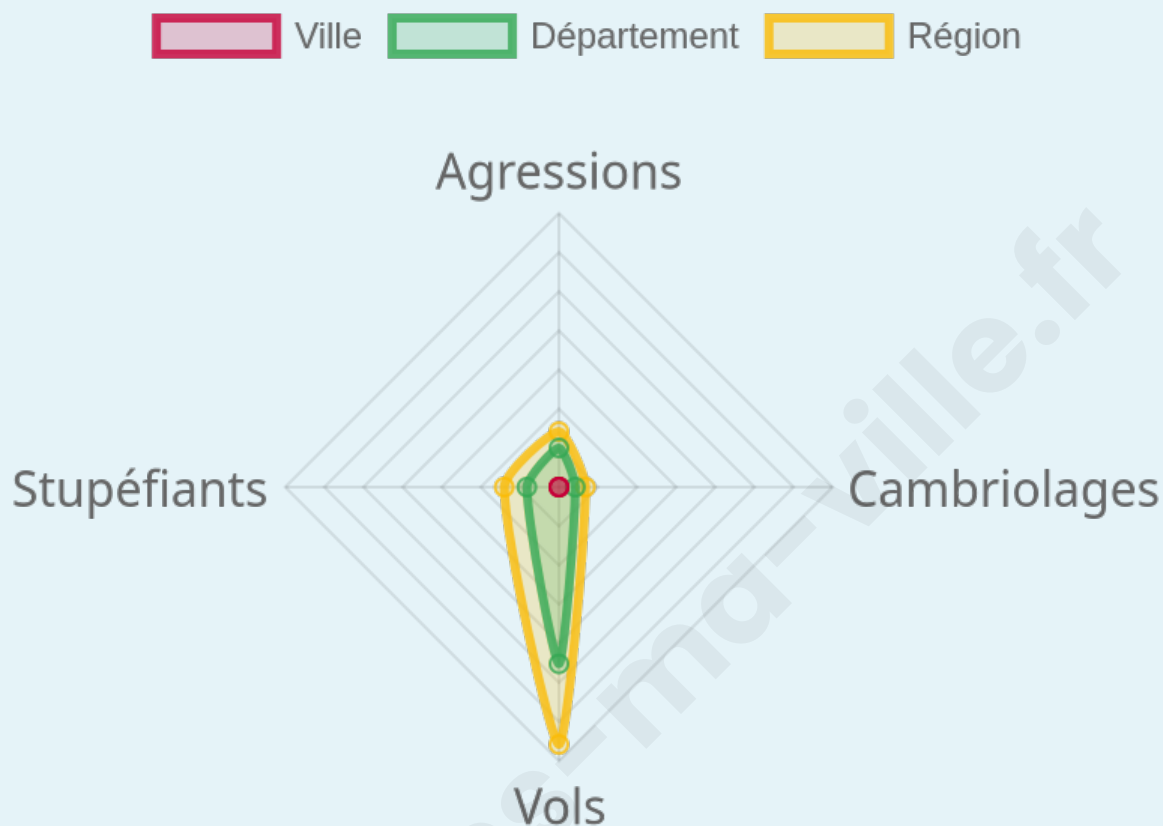
0

## Evolution du nombre d'infractions



## Pour comparer

(en proportion du nombre d'habitants)



Sources : Bases statistiques communale, départementale et régionale de la délinquance enregistrée par la police et la gendarmerie nationales selon les dernières parutions officielles de 2025 portant sur l'année 2024 ([data.gouv](https://data.gouv.fr)).

Agressions physiques / sexuelles : Violences sexuelles, coups et blessures volontaires intrafamiliaux, coups et blessures volontaires, autres coups, blessures volontaires et vols violents sans arme.

Cambriolages : Cambriolages de logements.

Vols : Vols avec armes, vols d'accessoires sur véhicules, vols dans les véhicules, vols de véhicules, vols sans violence contre des personnes, destructions, dégradations volontaires et escroqueries.

Stupéfiants : Trafic de stupéfiants dont (AFD) et usage de stupéfiants.

# Services à la population



## Commerce

Hypermarché	X <a href="#">Tournon</a> 16km
Supermarché	X <a href="#">Val-d'Arc</a> 5km
Superette	X <a href="#">Chamoux-sur-Gelon</a> 7km
Boulangerie	X <a href="#">Val-d'Arc</a> 5km
Boucherie	X <a href="#">Argentine</a> 3km
Restaurant	1
Garage	X <a href="#">Argentine</a> 2km
Station-service	X <a href="#">Val-d'Arc</a> 6km
Banque	X <a href="#">Val-d'Arc</a> 5km
La poste	X <a href="#">Val-d'Arc</a> 3km
Coiffeur	X <a href="#">Saint-Pierre-de-Belleville</a> 3km
Tabac	X <a href="#">Épierre</a> 5km
Bars / discothèque	X <a href="#">Saint-Alban-d'Hurtières</a> 2km
Bibliothèque	X <a href="#">Notre-Dame-des-Millières</a> 15km
Cinéma	X <a href="#">Moutiers</a> 19km
Vétérinaire	X <a href="#">Val-d'Arc</a> 5km



## Santé

Pharmacie	X <a href="#">Val-d'Arc</a> 5km
Hôpital	X <a href="#">Moutiers</a> 19km
Laboratoire d'analyses médicales	X <a href="#">Montmélian</a> 17km
Etablissement pour handicapé	X <a href="#">Montaille</a> 13km
EHPA	X <a href="#">Val-d'Arc</a> 5km
Médecin	X <a href="#">Val-d'Arc</a> 5km
Dentiste	X <a href="#">Val-d'Arc</a> 5km
Chirurgien	X <a href="#">Albertville</a> 20km
Dermatologue	X <a href="#">Albertville</a> 21km
Anesthésiste	X <a href="#">Pontcharra</a> 22km
Gastro-entérologue	X <a href="#">Challes-les-Eaux</a> 25km
Gynécologue	X <a href="#">Moutiers</a> 19km
Cancérologue	X <a href="#">Challes-les-Eaux</a> 25km
Neurologue	X <a href="#">Albertville</a> 21km
Ophthalmologue	X <a href="#">Tournon</a> 16km
ORL	X <a href="#">Albertville</a> 20km
Cardiologue	X <a href="#">Albertville</a> 21km
Pédiatre	X <a href="#">Grignon</a> 18km
Pneumologue	X <a href="#">Saint-Jean-de-Maurienne</a> 26km
Psychologue	X <a href="#">Albertville</a> 21km
Radiologue	X <a href="#">Planaise</a> 15km
Rhumatologue	X <a href="#">Chambéry</a> 29km
Sage-femme	X <a href="#">Val-d'Arc</a> 5km



## Éducation

Crèche	1
Ecole maternelle Public	X <a href="#">Val-d'Arc</a> 5km
Ecole maternelle Privé	X <a href="#">Praz-sur-Arly</a> 44km
Ecole primaire Public	1
Ecole primaire Privé	X <a href="#">Saint-Pierre-d'Albigny</a> 13km
Collège Public	X <a href="#">Val-d'Arc</a> 5km
Collège Privé	X <a href="#">Saint-Paul-sur-Isère</a> 16km
Lycée Public	X <a href="#">Albertville</a> 19km
Lycée Privé	X <a href="#">Montmélian</a> 17km

Sources : Base Sirene des entreprises et de leurs établissements selon les dernières parutions officielles de 2025 portant sur l'année 2024 ([data.gouv](#)). Liste, localisation et tarifs des professionnels de santé selon les dernières parutions officielles de 2025 portant sur l'année 2024 ([opendatasoft](#)) et FINISS Extraction du Fichier des établissements selon les dernières parutions officielles de 2025 portant sur l'année 2024 ([data.gouv](#)). Adresse et géolocalisation des établissements d'enseignement du premier et second degrés selon les dernières parutions officielles de 2025 portant sur l'année 2024 ([data.education.gouv](#))

## Villes autour de Saint-Georges-d'Hurtières

Ville	Habitants	Superficie	Pop densité	Pop active	Taux chômage	Revenu moyen	Prix immobilier
Saint-Alban-d'Hurtières (1 avis)	404	19 km <sup>2</sup>	21 h/km <sup>2</sup>	39.4%	2.2%	22 660 €/an	2 690 €/m <sup>2</sup>
Argentine	959	28 km <sup>2</sup>	34 h/km <sup>2</sup>	48.5%	3.3%	24 580 €/an	1 262 €/m <sup>2</sup>
Épierre	757	19 km <sup>2</sup>	40 h/km <sup>2</sup>	49.3%	2.8%	22 070 €/an	1 003 €/m <sup>2</sup>
Montsapey	85	26 km <sup>2</sup>	3 h/km <sup>2</sup>	34.1%	3.5%	NC	2 149 €/m <sup>2</sup>
Le Pontet	133	8 km <sup>2</sup>	17 h/km <sup>2</sup>	50.4%	3%	24 030 €/an	1 451 €/m <sup>2</sup>
Saint-Pierre-de-Belleville	184	7 km <sup>2</sup>	26 h/km <sup>2</sup>	48.4%	7.6%	23 450 €/an	1 841 €/m <sup>2</sup>
Val-d'Arc (1 avis)	2 026	14 km <sup>2</sup>	145 h/km <sup>2</sup>	45.7%	3.8%	22 570 €/an	1 589 €/m <sup>2</sup>
Montgilbert	114	9 km <sup>2</sup>	13 h/km <sup>2</sup>	46.5%	0%	21 510 €/an	1 132 €/m <sup>2</sup>
Montendry	49	8 km <sup>2</sup>	6 h/km <sup>2</sup>	55.1%	4.1%	NC	1 500 €/m <sup>2</sup>
Champ-Laurent	31	5 km <sup>2</sup>	6 h/km <sup>2</sup>	45.2%	0%	NC	NC
Chamoux-sur-Gelon	966	10 km <sup>2</sup>	97 h/km <sup>2</sup>	49.1%	4.5%	23 980 €/an	2 288 €/m <sup>2</sup>
Bourget-en-Huile	142	6 km <sup>2</sup>	24 h/km <sup>2</sup>	42.3%	4.9%	23 920 €/an	1 751 €/m <sup>2</sup>
Bonvillaret	154	8 km <sup>2</sup>	19 h/km <sup>2</sup>	40.3%	5.8%	23 900 €/an	2 760 €/m <sup>2</sup>
Bourgneuf	656	6 km <sup>2</sup>	109 h/km <sup>2</sup>	51.5%	2.7%	24 190 €/an	1 535 €/m <sup>2</sup>
Aiton (3 avis)	1 874	16 km <sup>2</sup>	117 h/km <sup>2</sup>	36.5%	2.5%	24 020 €/an	2 007 €/m <sup>2</sup>

bien-dans-ma-ville.fr



# **Vous aimez votre ville ? Notez-la !**

Et faites-nous part de vos remarques constructives



Avec

**BIEN** dans ma **VILLE** 