



Version web

Ville de Saint-Georges

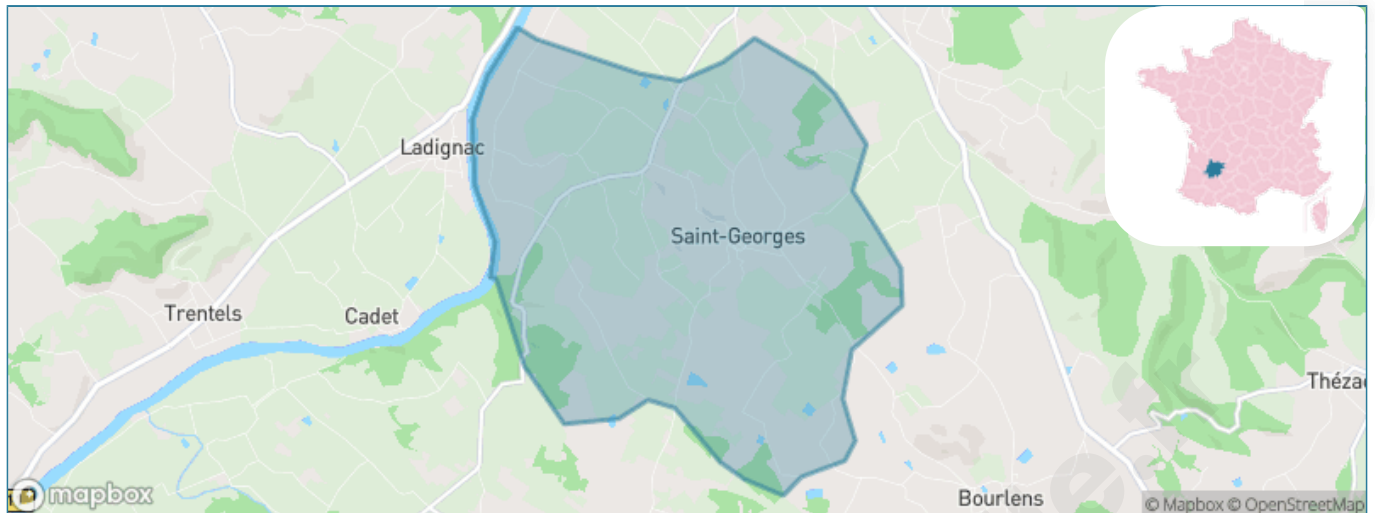
Présenté par

BIEN dans
ma **VILLE** 

Sommaire

Situation géographique	3
Statistiques sur la population	4
Evolution du nombre d'habitants	4
Tranche d'âge	5
0-14 ans	5
15-29 ans	5
30-44 ans	5
45-59 ans	5
60-74 ans	5
75-89 ans	5
90 ans et +	5
Activité professionnelle	5
Agriculteurs	5
Artisans, Commerçants	5
Cadres et sup.	5
Professions intermédiaires	5
Employé	5
Ouvrier	5
Retraité	5
Autres	5
Niveau de diplôme	6
Sans diplôme ou CEP	6
Brevet, BEPC, DNB	6
CAP-BEP ou équivalent	6
BAC ou équivalent	6
BAC+2	6
BAC+3 ou +4	6
BAC+5 ou plus	6
Composition des ménages	6
Couple sans enfant	6
Couple avec enfant(s)	6
Famille monoparentale	6
Colocation / Autre	6
Personnes seules	6
Profils électoraux	7
Premier tour	7
Sécurité	8
Evolution du nombre d'infractions	8
Pour comparer	9
Services à la population	10
Commerce	10
Éducation	10
Villes autour de Saint-Georges	12

Situation géographique



i Informations clés

- **Région** : Nouvelle-Aquitaine
- **Département** : Lot-et-Garonne
- **Code postal** : 47370
- **Superficie** : 16 km²



LOT-ET-GARONNE 
Le Département

Statistiques sur la population



Nombre d'habitants

492



Age moyen

45 ans



Pop active

49.2%



Taux chômage

8.3%



Pop densité

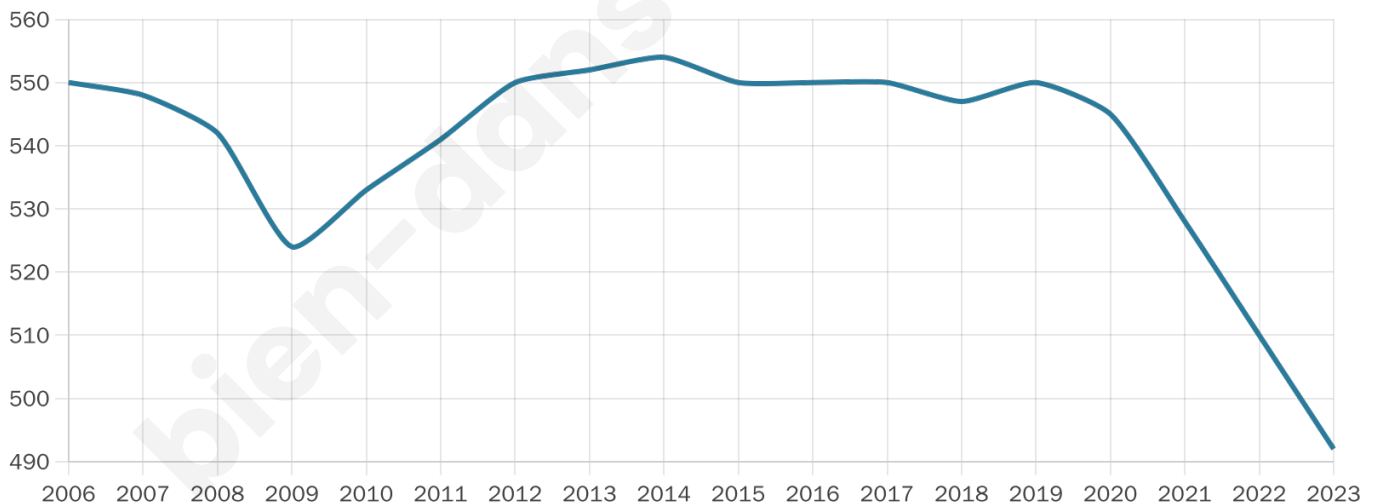
31 h/km²



Revenu moyen

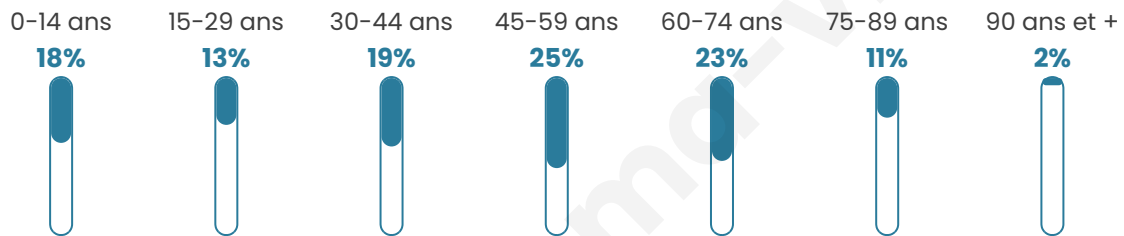
20 880 €/an

Evolution du nombre d'habitants

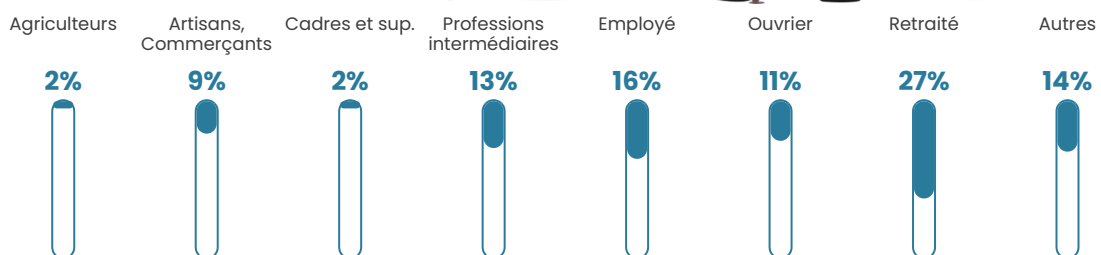


Sources : Institut national de la statistique et des études économiques (insee) selon Les dernières parutions officielles de 2024 portant sur les années 2020, 2021 et 2022.


Tranche d'âge




Activité professionnelle



Niveau de diplôme















Composition des ménages





Profils électoraux

Premier tour

	Marine LE PEN	26.79 %
	Emmanuel MACRON	19.63 %
	Jean-Luc MÉLENCHON	17.76 %
	Jean LASSALLE	10.59 %
	Éric ZEMMOUR	7.48 %
	Valérie PÉCRESSÉ	5.92 %
	Fabien ROUSSEL	3.12 %
	Anne HIDALGO	3.12 %
	Yannick JADOT	2.49 %
	Nicolas DUPONT-AIGNAN	2.18 %
	Philippe POUTOU	0.93 %
	Nathalie ARTHAUD	0.00 %

Second tour

	Emmanuel MACRON	48,24 %
	Marine LE PEN	51,76 %

413 inscrits

Participation : 79.9%

Votes blancs : 9.39%

Votes nuls : 4.55%

413 inscrits

Participation : 79.66%

Votes blancs : 1.52%

Votes nuls : 0.91%

Sécurité



Agressions physiques / sexuelles

0



Cambriolages

0



Vols / dégradations

0



Stupéfiants

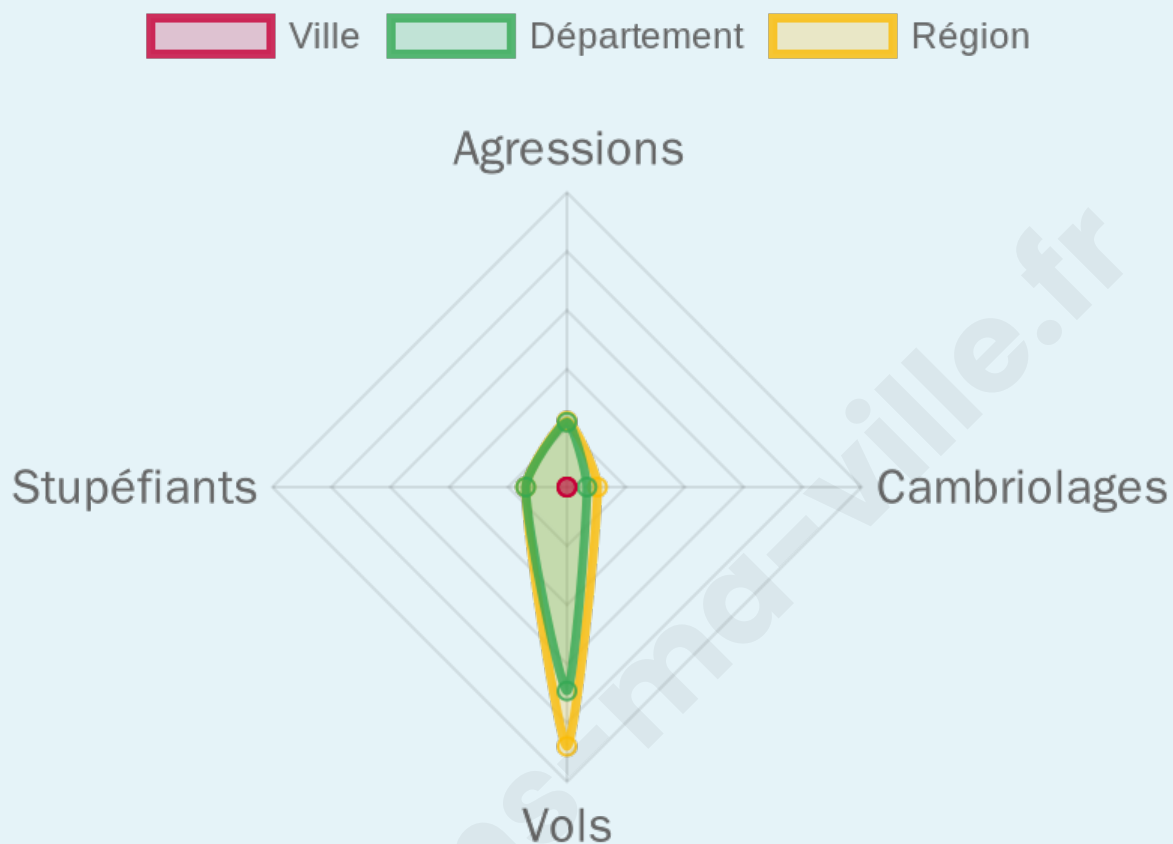
0

Evolution du nombre d'infractions



Pour comparer

(en proportion du nombre d'habitants)



Sources : Bases statistiques communale, départementale et régionale de la délinquance enregistrée par la police et la gendarmerie nationales selon les dernières parutions officielles de 2025 portant sur l'année 2024 ([data.gouv](https://data.gouv.fr)).

Agressions physiques / sexuelles : Violences sexuelles, coups et blessures volontaires intrafamiliaux, coups et blessures volontaires, autres coups, blessures volontaires et vols violents sans arme.

Cambriolages : Cambriolages de logements.

Vols : Vols avec armes, vols d'accessoires sur véhicules, vols dans les véhicules, vols de véhicules, vols sans violence contre des personnes, destructions, dégradations volontaires et escroqueries.

Stupéfiants : Trafic de stupéfiants dont (AFD) et usage de stupéfiants.

Services à la population



Commerce

Hypermarché	X <u>Montayral</u> 6km
Supermarché	X <u>Saint-Vite</u> 3km
Superette	X <u>Montayral</u> 6km
Boulangerie	X <u>Saint-Vite</u> 4km
Boucherie	X <u>Saint-Vite</u> 4km
Restaurant	X <u>Monsempron-Libos</u> 5km
Garage	X <u>Trentels</u> 3km
Station-service	X <u>Saint-Vite</u> 5km
Banque	X <u>Monsempron-Libos</u> 5km
La poste	X <u>Monsempron-Libos</u> 5km
Coiffeur	X <u>Saint-Vite</u> 3km
Tabac	X <u>Monsempron-Libos</u> 5km
Bars / discothèque	X <u>Saint-Vite</u> 4km
Bibliothèque	X <u>Fumel</u> 7km
Cinéma	X <u>Monsempron-Libos</u> 4km
Vétérinaire	X <u>Montayral</u> 6km



Santé

Pharmacie	X <u>Monsempron-Libos</u> 5km
Hôpital	X <u>Villeneuve-sur-Lot</u> 18km
Laboratoire d'analyses médicales	X <u>Montayral</u> 6km
Etablissement pour handicapé	X <u>Fumel</u> 6km
EHPA	X <u>Monsempron-Libos</u> 5km
Médecin	X <u>Tournon-d'Agenais</u> 6km
Dentiste	X <u>Fumel</u> 5km
Chirurgien	X <u>Fumel</u> 6km
Dermatologue	X <u>Villeneuve-sur-Lot</u> 19km
Anesthésiste	X <u>Villeneuve-sur-Lot</u> 19km
Gastro-entérologue	X <u>Villeneuve-sur-Lot</u> 16km
Gynécologue	X <u>Villeneuve-sur-Lot</u> 19km
Cancérologue	X <u>Agen</u> 36km
Neurologue	X <u>Villeneuve-sur-Lot</u> 19km
Ophthalmologue	X <u>Condezaygues</u> 4km
ORL	X <u>Villeneuve-sur-Lot</u> 19km
Cardiologue	X <u>Villeneuve-sur-Lot</u> 19km
Pédiatre	X <u>Bon-Encontre</u> 36km
Pneumologue	X <u>Agen</u> 37km
Psychologue	X <u>Vire-sur-Lot</u> 14km
Radiologue	X <u>Fumel</u> 7km
Rhumatologue	X <u>Agen</u> 36km
Sage-femme	X <u>Penne-d'Agenais</u> 11km



Éducation

Crèche	2
Ecole maternelle Public	X <u>Trentels</u> 3km
Ecole maternelle Privé	X <u>Molières</u> 87km
Ecole primaire Public	1
Ecole primaire Privé	X <u>Monsempron-Libos</u> 5km
Collège Public	X <u>Monsempron-Libos</u> 5km
Collège Privé	X <u>Villeneuve-sur-Lot</u> 18km
Lycée Public	X <u>Fumel</u> 7km
Lycée Privé	X <u>Villeneuve-sur-Lot</u> 17km

Sources : Base Sirene des entreprises et de leurs établissements selon les dernières parutions officielles de 2025 portant sur l'année 2024 ([data.gouv](https://data.gouv.fr)). Liste, localisation et tarifs des professionnels de santé selon les dernières parutions officielles de 2025 portant sur l'année 2024 ([opendatasoft](https://opendatasoft.com)) et FINESS Extraction du Fichier des établissements selon les dernières parutions officielles de 2025 portant sur l'année 2024 ([data.gouv](https://data.gouv.fr)). Adresse et géolocalisation des établissements d'enseignement du premier et second degrés selon les dernières parutions officielles de 2025 portant sur l'année 2024 ([data.education.gouv](https://data.education.gouv.fr))

bien-dans-ma-ville.fr

Villes autour de Saint-Georges

Ville	Habitants	Superficie	Pop densité	Pop active	Taux chômage	Revenu moyen	Prix immobilier
Trémons	409	13 km ²	31 h/km ²	47.4%	7.1%	20 630 €/an	1 535 €/m ²
Bourlens	372	15 km ²	25 h/km ²	43.8%	3.8%	20 270 €/an	1 317 €/m ²
Monsempron-Libos (2 avis)	2 122	9 km ²	236 h/km ²	33.4%	5.7%	18 910 €/an	938 €/m ²
Cazideroque	249	11 km ²	23 h/km ²	43.4%	3.2%	19 320 €/an	1 146 €/m ²
Condezaygues	839	10 km ²	84 h/km ²	38.7%	5%	20 390 €/an	1 270 €/m ²
Saint-Vite	1 192	5 km ²	238 h/km ²	34.3%	7.5%	18 720 €/an	1 253 €/m ²
Trentels	843	19 km ²	44 h/km ²	50.8%	4.2%	21 960 €/an	1 180 €/m ²
Montayral (3 avis)	2 654	24 km ²	111 h/km ²	35.6%	4.3%	20 300 €/an	1 172 €/m ²
Monségur	397	11 km ²	36 h/km ²	41.1%	3.5%	22 200 €/an	1 199 €/m ²
Thézac	211	11 km ²	19 h/km ²	35.1%	3.8%	19 020 €/an	1 912 €/m ²
Anthé	194	13 km ²	15 h/km ²	39.2%	4.1%	21 270 €/an	1 534 €/m ²
Fumel (9 avis)	4 690	22 km ²	213 h/km ²	33.9%	7.2%	18 460 €/an	1 009 €/m ²
Tournon-d'Agenais	731	21 km ²	35 h/km ²	37.1%	4.7%	20 450 €/an	1 061 €/m ²
Dausse	526	6 km ²	88 h/km ²	45.4%	3.8%	21 180 €/an	1 240 €/m ²
Saint-Aubin	393	18 km ²	22 h/km ²	39.9%	4.6%	19 700 €/an	1 042 €/m ²

bien-dans-ma-ville.fr



Vous aimez votre ville ? Notez-la !

Et faites-nous part de vos remarques constructives



Avec

BIEN dans ma **VILLE** 