



Version web

Ville de Saint-Georges

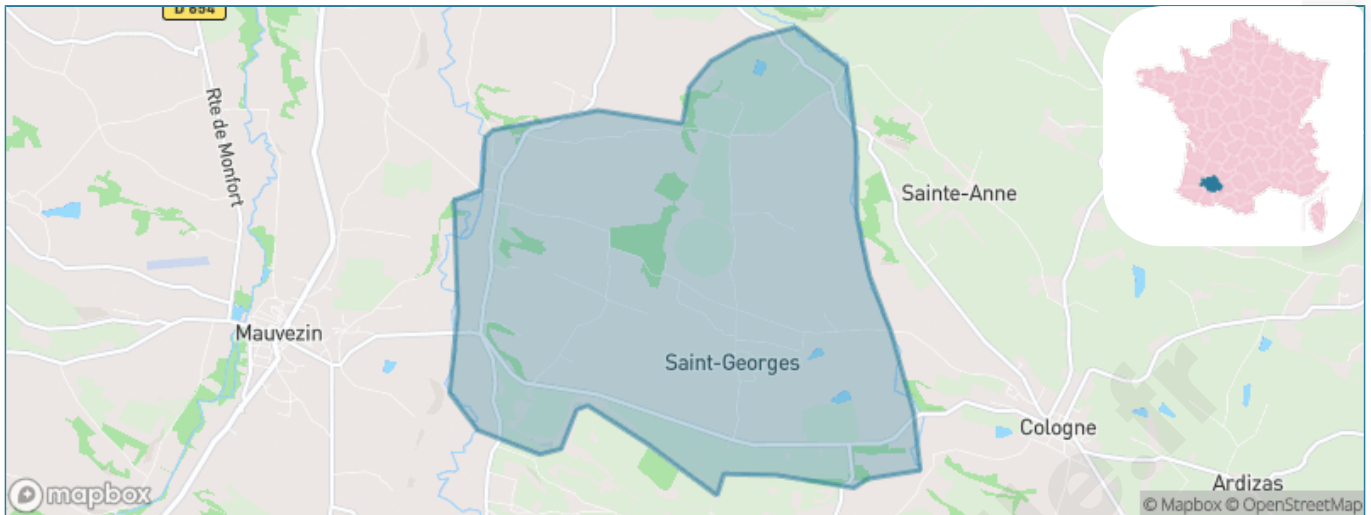
Présenté par

BIEN dans
ma **VILLE** 

Sommaire

Situation géographique	3
Statistiques sur la population	4
Evolution du nombre d'habitants	4
Tranche d'âge	5
<i>0-14 ans</i>	5
<i>15-29 ans</i>	5
<i>30-44 ans</i>	5
<i>45-59 ans</i>	5
<i>60-74 ans</i>	5
<i>75-89 ans</i>	5
<i>90 ans et +</i>	5
Activité professionnelle	5
<i>Agriculteurs</i>	5
<i>Artisans, Commerçants</i>	5
<i>Cadres et sup.</i>	5
<i>Professions intermédiaires</i>	5
<i>Employé</i>	5
<i>Ouvrier</i>	5
<i>Retraité</i>	5
<i>Autres</i>	5
Niveau de diplôme	6
<i>Sans diplôme ou CEP</i>	6
<i>Brevet, BEPC, DNB</i>	6
<i>CAP-BEP ou équivalent</i>	6
<i>BAC ou équivalent</i>	6
<i>BAC+2</i>	6
<i>BAC+3 ou +4</i>	6
<i>BAC+5 ou plus</i>	6
Composition des ménages	6
<i>Couple sans enfant</i>	6
<i>Couple avec enfant(s)</i>	6
<i>Famille monoparentale</i>	6
<i>Colocation / Autre</i>	6
<i>Personnes seules</i>	6
Profils électoraux	7
<i>Premier tour</i>	7
Sécurité	8
<i>Evolution du nombre d'infractions</i>	8
<i>Pour comparer</i>	9
Services à la population	10
<i>Commerce</i>	10
<i>Éducation</i>	10
<i>Villes autour de Saint-Georges</i>	11

Situation géographique



i Informations clés

- **Région** : Occitanie
- **Département** : Gers
- **Code postal** : 32430
- **Superficie** : 15 km²



Statistiques sur la population



Nombre d'habitants

198



Age moyen

42 ans



Pop active

50.5%



Taux chômage

2.5%



Pop densité

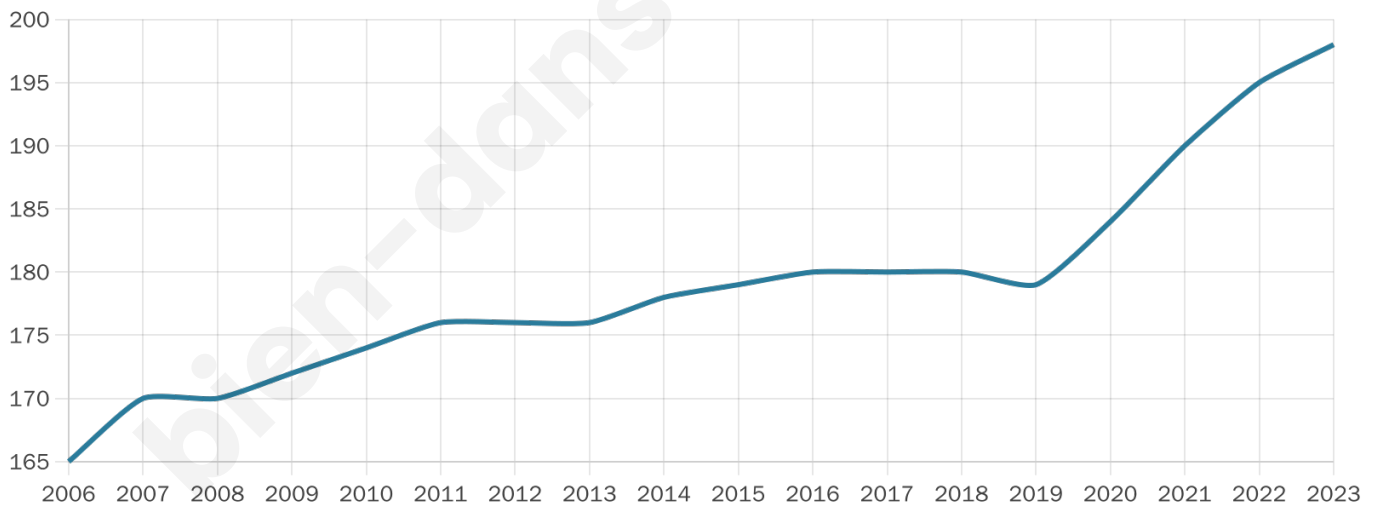
13 h/km²



Revenu moyen

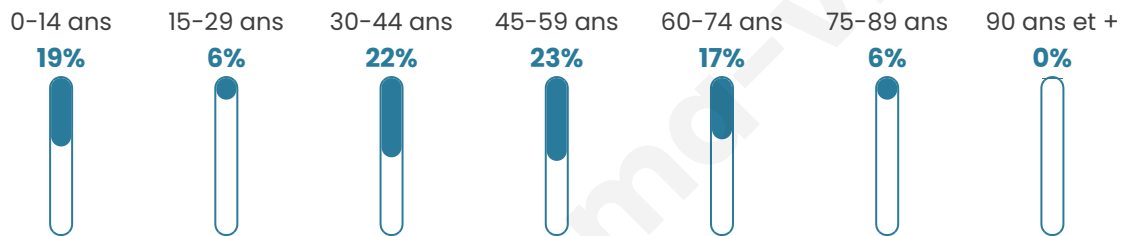
25 500 €/an

Evolution du nombre d'habitants

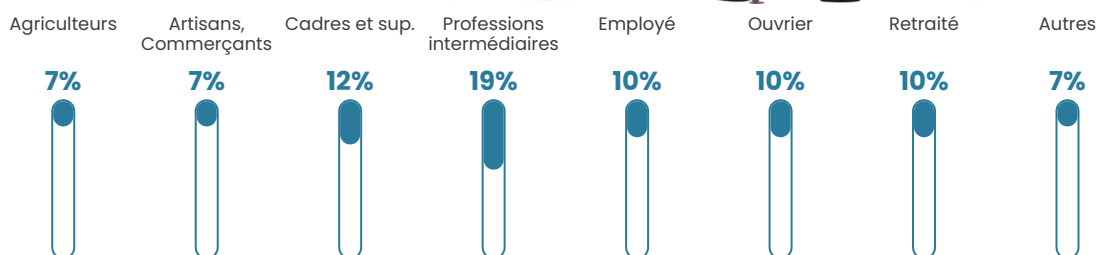


Sources : Institut national de la statistique et des études économiques (insee) selon Les dernières parutions officielles de 2024 portant sur les années 2020, 2021 et 2022.

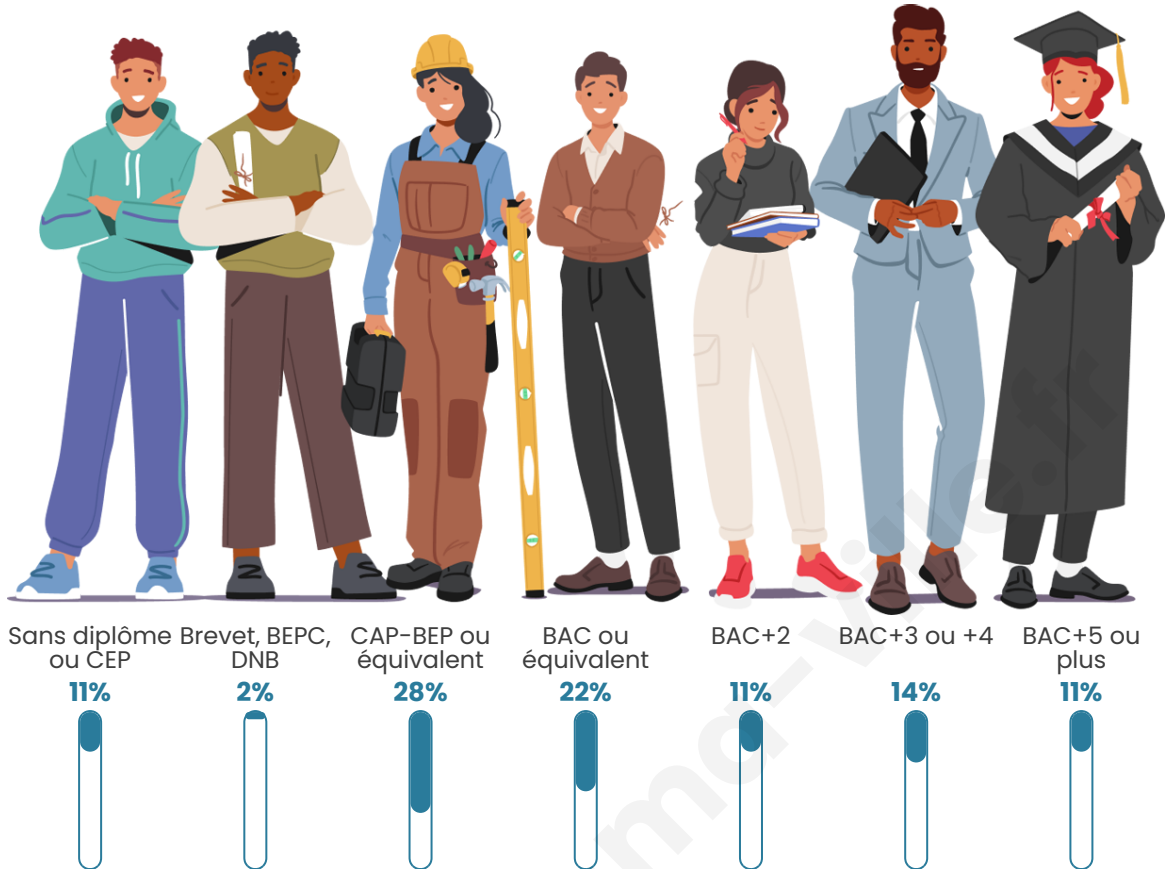
Tranche d'âge




Activité professionnelle



Niveau de diplôme















Composition des ménages



Profils électoraux



Premier tour

	Marine LE PEN	31.97 %
	Emmanuel MACRON	20.49 %
	Jean-Luc MÉLENCHON	17.21 %
	Jean LASSALLE	8.20 %
	Éric ZEMMOUR	7.38 %
	Anne HIDALGO	4.10 %
	Yannick JADOT	4.10 %
	Valérie PÉCRESSE	2.46 %
	Nicolas DUPONT-AIGNAN	2.46 %
	Fabien ROUSSEL	1.64 %
	Nathalie ARTHAUD	0.00 %
	Philippe POUTOU	0.00 %

148 inscrits

Participation : 84.46%
Votes blancs : 2.40%
Votes nuls : 0.00%

Second tour

	Emmanuel MACRON	41,82 %
	Marine LE PEN	58,18 %

148 inscrits

Participation : 83.78%
Votes blancs : 7.26%
Votes nuls : 4.03%

Sécurité



Agressions physiques / sexuelles

0



Cambriolages

0



Vols / dégradations

0



Stupéfiants

0

Evolution du nombre d'infractions



Pour comparer

(en proportion du nombre d'habitants)



Sources : Bases statistiques communale, départementale et régionale de la délinquance enregistrée par la police et la gendarmerie nationales selon les dernières parutions officielles de 2025 portant sur l'année 2024 ([data.gouv](https://data.gouv.fr)).

Agressions physiques / sexuelles : Violences sexuelles, coups et blessures volontaires intrafamiliaux, coups et blessures volontaires, autres coups, blessures volontaires et vols violents sans arme.

Cambriolages : Cambriolages de logements.

Vols : Vols avec armes, vols d'accessoires sur véhicules, vols dans les véhicules, vols de véhicules, vols sans violence contre des personnes, destructions, dégradations volontaires et escroqueries.

Stupéfiants : Trafic de stupéfiants dont (AFD) et usage de stupéfiants.

Services à la population



Commerce

Hypermarché	X Stenay 23km
Supermarché	X Mauvezin 5km
Superette	X Cologne 3km
Boulangerie	X Cologne 3km
Boucherie	X Mauvezin 5km
Restaurant	X Cologne 3km
Garage	X Sirac 4km
Station-service	X Mauvezin 5km
Banque	X Cologne 3km
La poste	X Sarrant 3km
Coiffeur	X Cologne 3km
Tabac	X Mauvezin 5km
Bars / discothèque	X Mauvezin 5km
Bibliothèque	X Cologne 3km
Cinéma	X Gimont 12km
Vétérinaire	X Mauvezin 4km



Santé

Pharmacie	X Cologne 3km
Hôpital	X Beaumont-de-Lomagne 18km
Laboratoire d'analyses médicales	X Mauvezin 5km
Etablissement pour handicapé	X Monferran-Savès 14km
EHPA	X Cologne 3km
Médecin	X Cologne 3km
Dentiste	X Cologne 3km
Chirurgien	X Montégut 23km
Dermatologue	X L'Isle-Jourdain 17km
Anesthésiste	X Fleurance 26km
Gastro-entérologue	X Cornebarrieu 31km
Gynécologue	X L'Isle-Jourdain 17km
Cancérologue	X Cornebarrieu 31km
Neurologue	X Beaumont-de-Lomagne 18km
Ophtalmologue	X Auch 28km
ORL	X Auch 28km
Cardiologue	X Beaumont-de-Lomagne 17km
Pédiatre	X Colomiers 32km
Pneumologue	X Auch 29km
Psychologue	X Mirepoix 21km
Radiologue	X L'Isle-Jourdain 18km
Rhumatologue	X L'Isle-Jourdain 18km
Sage-femme	X Mauvezin 5km



Éducation

Crèche	X Cologne 3km
Ecole maternelle Public	X Mauvezin 5km
Ecole maternelle Privé	X Plaisance-du-Touch 35km
Ecole primaire Public	1
Ecole primaire Privé	X Gimont 12km
Collège Public	X Mauvezin 4km
Collège Privé	X L'Isle-Jourdain 18km
Lycée Public	X Beaumont-de-Lomagne 17km
Lycée Privé	X Beaumont-de-Lomagne 18km

Sources : Base Sirene des entreprises et de leurs établissements selon les dernières parutions officielles de 2025 portant sur l'année 2024 ([data.gouv](#)). Liste, localisation et tarifs des professionnels de santé selon les dernières parutions officielles de 2025 portant sur l'année 2024 ([opendatasoft](#)) et FINESS Extraction du Fichier des établissements selon les dernières parutions officielles de 2025 portant sur l'année 2024 ([data.gouv](#)). Adresse et géolocalisation des établissements d'enseignement du premier et second degrés selon les dernières parutions officielles de 2025 portant sur l'année 2024 ([data.education.gouv](#))

Villes autour de Saint-Georges

Ville	Habitants	Superficie	Pop densité	Pop active	Taux chômage	Revenu moyen	Prix immobilier
Sirac	164	8 km ²	21 h/km ²	53%	3.7%	24 770 €/an	1 835 €/m ²
Sainte-Anne	123	6 km ²	21 h/km ²	53.7%	4.9%	24 260 €/an	1 095 €/m ²
Saint-Orens	82	4 km ²	21 h/km ²	42.7%	1.2%	NC	1 313 €/m ²
Touget	495	17 km ²	29 h/km ²	50.1%	3.4%	24 030 €/an	977 €/m ²
Cologne (1 avis)	947	6 km ²	158 h/km ²	43%	5.8%	22 300 €/an	1 976 €/m ²
Sarrant	358	19 km ²	19 h/km ²	45.8%	3.6%	23 850 €/an	1 557 €/m ²
Mauvezin (1 avis)	2 274	32 km ²	71 h/km ²	41.1%	3.9%	21 410 €/an	1 551 €/m ²
Ardizas	217	8 km ²	27 h/km ²	51.2%	4.1%	25 260 €/an	2 187 €/m ²
Saint-Cricq	293	3 km ²	98 h/km ²	49.5%	1.7%	24 770 €/an	1 840 €/m ²
Labrihe	212	9 km ²	24 h/km ²	49.1%	6.1%	23 720 €/an	2 143 €/m ²
Thoux	260	6 km ²	43 h/km ²	44.6%	4.6%	25 450 €/an	1 874 €/m ²
Saint-Germier	212	7 km ²	30 h/km ²	54.7%	0.5%	27 170 €/an	2 926 €/m ²
Brignemont	366	22 km ²	17 h/km ²	47%	4.1%	21 630 €/an	1 497 €/m ²
Roquelaure-Saint-Aubin	102	4 km ²	26 h/km ²	50%	4.9%	27 600 €/an	2 315 €/m ²
Laréole	157	8 km ²	20 h/km ²	45.9%	4.5%	23 310 €/an	3 194 €/m ²

bien-dans-ma-ville.fr



Vous aimez votre ville ? Notez-la !

Et faites-nous part de vos remarques constructives



Avec

BIEN dans ma **VILLE** 