



Version web

# Ville de Saint-Genis-les-Ollières

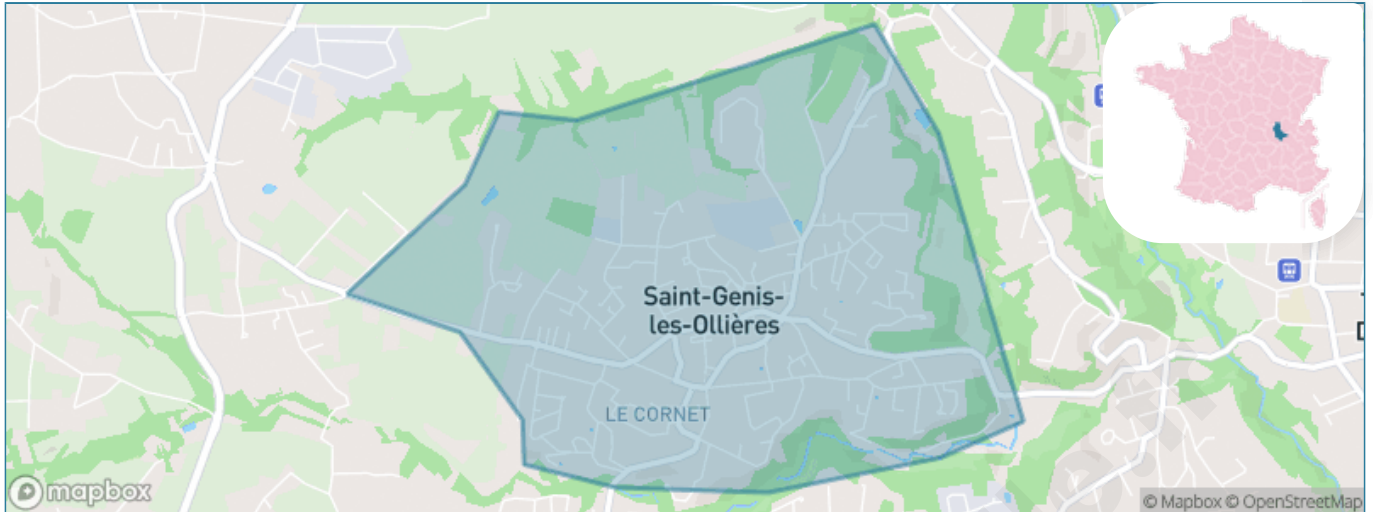
Présenté par

**BIEN** dans ma **VILLE** 

# Sommaire

Situation géographique .....	3
Statistiques sur la population .....	4
Evolution du nombre d'habitants .....	4
Tranche d'âge .....	5
0-14 ans .....	5
15-29 ans .....	5
30-44 ans .....	5
45-59 ans .....	5
60-74 ans .....	5
75-89 ans .....	5
90 ans et + .....	5
Activité professionnelle .....	5
Agriculteurs .....	5
Artisans, Commerçants .....	5
Cadres et sup. ....	5
Professions intermédiaires .....	5
Employé .....	5
Ouvrier .....	5
Retraité .....	5
Autres .....	5
Niveau de diplôme .....	6
Sans diplôme ou CEP .....	6
Brevet, BEPC, DNB .....	6
CAP-BEP ou équivalent .....	6
BAC ou équivalent .....	6
BAC+2 .....	6
BAC+3 ou +4 .....	6
BAC+5 ou plus .....	6
Composition des ménages .....	6
Couple sans enfant .....	6
Couple avec enfant(s) .....	6
Famille monoparentale .....	6
Colocation / Autre .....	6
Personnes seules .....	6
Profils électoraux .....	7
Premier tour .....	7
Sécurité .....	8
Evolution du nombre d'infractions .....	8
Pour comparer .....	9
Services à la population .....	10
Commerce .....	10
Éducation .....	10
Villes autour de Saint-Genis-les-Ollières .....	11
Avis sur la ville de Saint-Genis-les-Ollières .....	12
Moyenne par critère .....	12
Villes autour de Saint-Genis-les-Ollières .....	12
Répartition des avis par note .....	12
Répartition des avis par note .....	12

# Situation géographique



## i Informations clés

- **Région** : Auvergne-Rhône-Alpes
- **Département** : Rhône
- **Métropole** : Métropole de Lyon
- **Code postal** : 69290
- **Superficie** : 3 km<sup>2</sup>



RHÔNE

LE DÉPARTEMENT

GRANDLYON  
la métropole

# Statistiques sur la population



Nombre d'habitants

**5 439**



Age moyen

**40 ans**



Pop active

**45.2%**



Taux chômage

**4.6%**



Pop densité

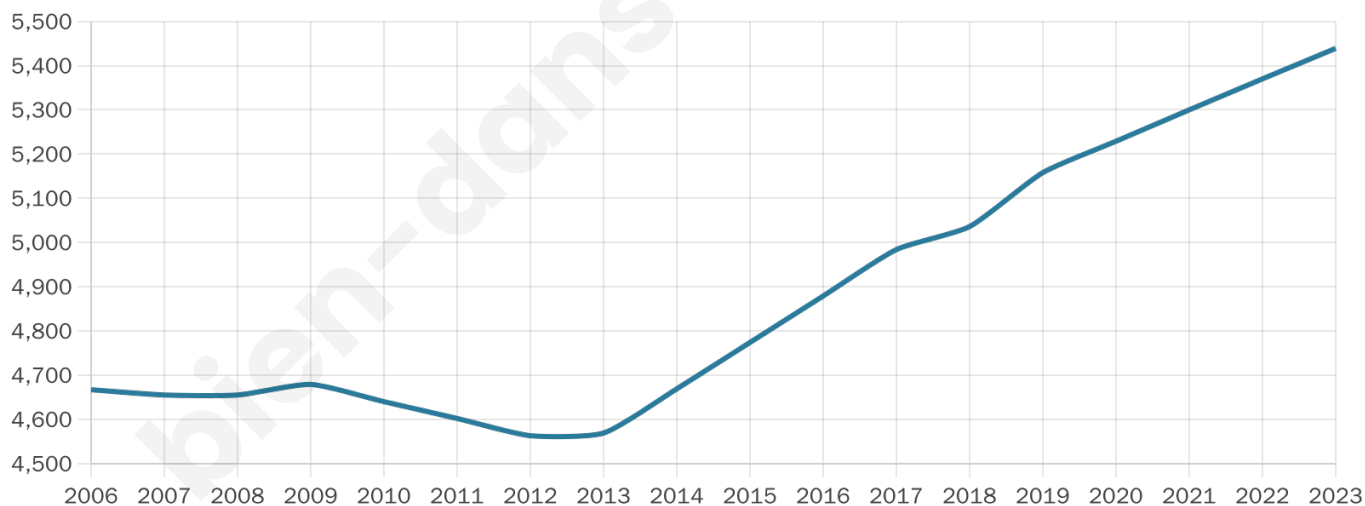
**1 813 h/km<sup>2</sup>**



Revenu moyen

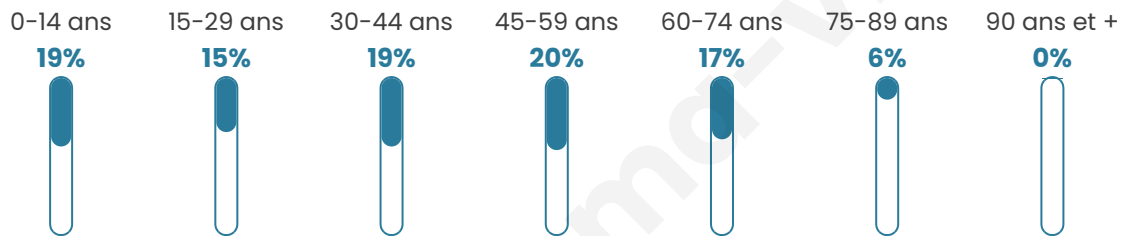
**30 290 €/an**

## Evolution du nombre d'habitants

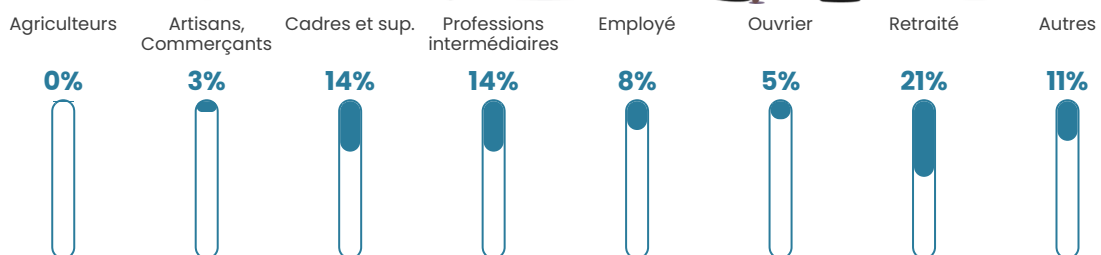


Sources : Institut national de la statistique et des études économiques (insee) selon Les dernières parutions officielles de 2024 portant sur les années 2020, 2021 et 2022.


## Tranche d'âge




## Activité professionnelle



## Niveau de diplôme





## Composition des ménages



# Profils électoraux

## Premier tour

	Emmanuel MACRON	35.98 %
	Jean-Luc MÉLENCHON	16.60 %
	Marine LE PEN	14.02 %
	Éric ZEMMOUR	9.38 %
	Valérie PÉCRESSÉ	8.21 %
	Yannick JADOT	7.61 %
	Anne HIDALGO	2.21 %
	Nicolas DUPONT- AIGNAN	2.02 %
	Jean LASSALLE	1.74 %
	Fabien ROUSSEL	1.55 %
	Philippe POUTOU	0.47 %
	Nathalie ARTHAUD	0.22 %



### 3 814 inscrits

Participation : 84.58%

Votes blancs : 1.27%

Votes nuls : 0.53%

## Second tour

	Emmanuel MACRON	69,62 %
	Marine LE PEN	30,38 %

### 3 817 inscrits

Participation : 80.59%

Votes blancs : 5.79%

Votes nuls : 1.43%

# Sécurité



Agressions physiques / sexuelles

**36**



Cambriolages

**36**



Vols / dégradations

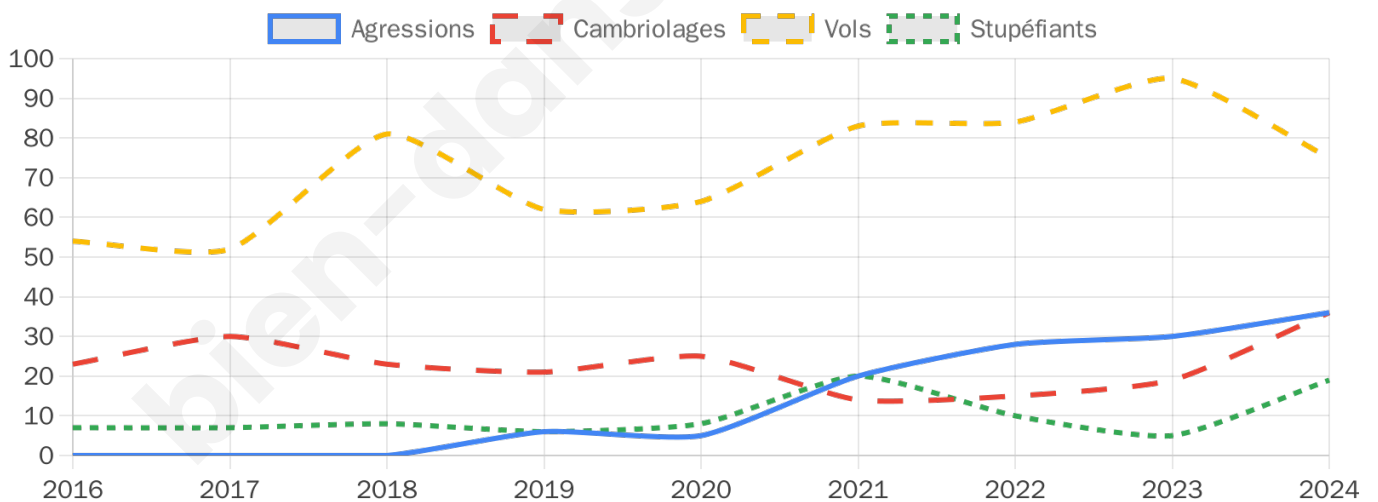
**75**



Stupéfiants

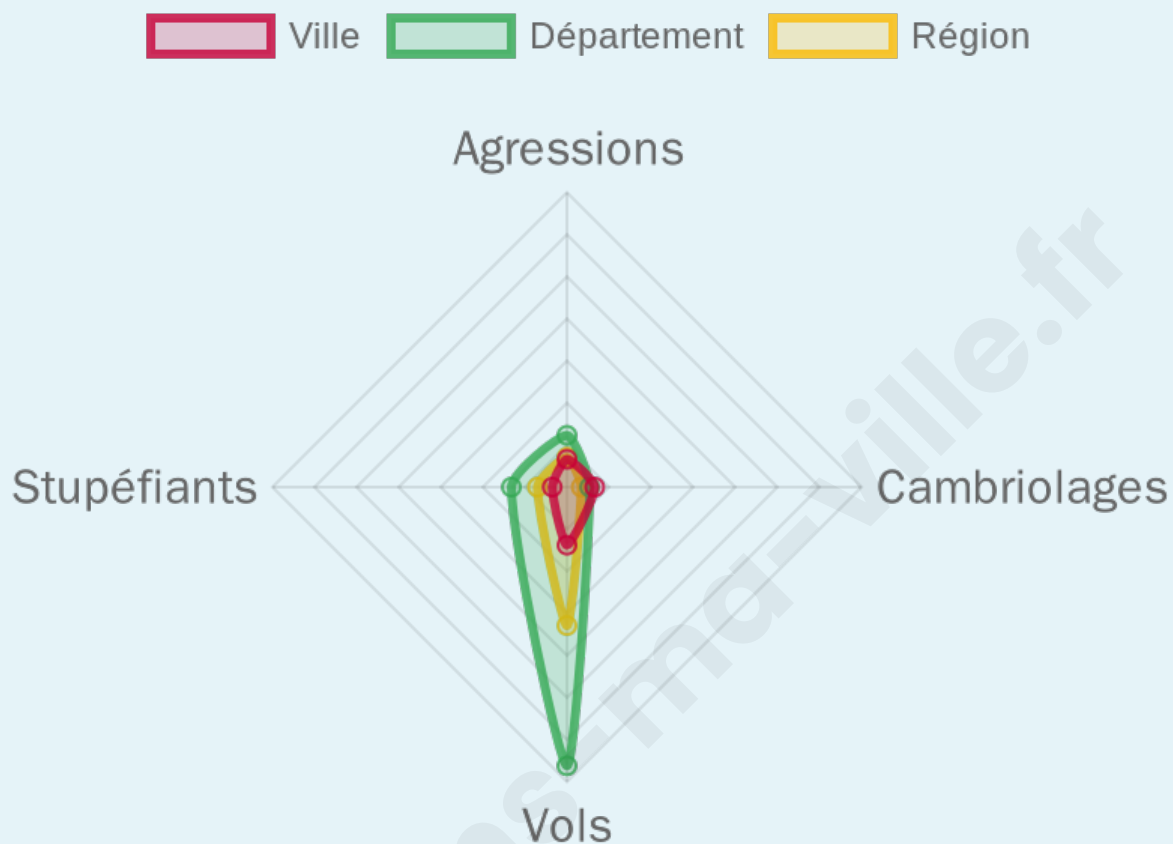
**19**

## Evolution du nombre d'infractions



## Pour comparer

(en proportion du nombre d'habitants)



Sources : Bases statistiques communale, départementale et régionale de la délinquance enregistrée par la police et la gendarmerie nationales selon les dernières parutions officielles de 2025 portant sur l'année 2024 ([data.gouv](https://data.gouv.fr)).

Agressions physiques / sexuelles : Violences sexuelles, coups et blessures volontaires intrafamiliaux, coups et blessures volontaires, autres coups, blessures volontaires et vols violents sans arme.

Cambriolages : Cambriolages de logements.

Vols : Vols avec armes, vols d'accessoires sur véhicules, vols dans les véhicules, vols de véhicules, vols sans violence contre des personnes, destructions, dégradations volontaires et escroqueries.

Stupéfiants : Trafic de stupéfiants dont (AFD) et usage de stupéfiants.

# Services à la population



## Commerce

Hypermarché	X <a href="#">Francheville</a> 3km
Supermarché	X <a href="#">Craponne</a> 1km
Superette	<b>2</b>
Boulangerie	<b>2</b>
Boucherie	<b>1</b>
Restaurant	<b>5</b>
Garage	<b>8</b>
Station-service	X <a href="#">Craponne</a> 2km
Banque	X <a href="#">Craponne</a> 0km
La poste	<b>7</b>
Coiffeur	<b>9</b>
Tabac	<b>1</b>
Bars / discothèque	<b>1</b>
Bibliothèque	X <a href="#">Francheville</a> 2km
Cinéma	X <a href="#">Tassin-la-Demi-Lune</a> 2km
Vétérinaire	X <a href="#">Craponne</a> 0km



## Santé

Pharmacie	<b>2</b>
Hôpital	X <a href="#">Lyon</a> 4km
Laboratoire d'analyses médicales	X <a href="#">Craponne</a> 1km
Etablissement pour handicapé	<b>3</b>
EHPA	X <a href="#">Craponne</a> 1km
Médecin	<b>6</b>
Dentiste	<b>4</b>
Chirurgien	X <a href="#">Craponne</a> 1km
Dermatologue	X <a href="#">Craponne</a> 0km
Anesthésiste	X <a href="#">Écully</a> 5km
Gastro-entérologue	X <a href="#">Sainte-Foy-lès-Lyon</a> 4km
Gynécologue	X <a href="#">Craponne</a> 1km
Cancérologue	X <a href="#">Sainte-Foy-lès-Lyon</a> 5km
Neurologue	X <a href="#">Craponne</a> 1km
Ophthalmologue	X <a href="#">Francheville</a> 3km
ORL	X <a href="#">Craponne</a> 0km
Cardiologue	X <a href="#">Craponne</a> 1km
Pédiatre	X <a href="#">Craponne</a> 0km
Pneumologue	X <a href="#">Craponne</a> 1km
Psychologue	X <a href="#">Craponne</a> 1km
Radiologue	X <a href="#">Tassin-la-Demi-Lune</a> 3km
Rhumatologue	X <a href="#">Craponne</a> 1km
Sage-femme	X <a href="#">Craponne</a> 1km



## Éducation

Crèche	<b>3</b>
Ecole maternelle Public	<b>1</b>
Ecole maternelle Privé	X <a href="#">Lyon</a> 7km
Ecole primaire Public	<b>1</b>
Ecole primaire Privé	X <a href="#">Craponne</a> 1km
Collège Public	X <a href="#">Craponne</a> 1km
Collège Privé	X <a href="#">Craponne</a> 1km
Lycée Public	X <a href="#">Charbonnières-les-Bains</a> 3km
Lycée Privé	X <a href="#">Tassin-la-Demi-Lune</a> 2km

Sources : Base Sirene des entreprises et de leurs établissements selon les dernières parutions officielles de 2025 portant sur l'année 2024 ([data.gouv](#)). Liste, localisation et tarifs des professionnels de santé selon les dernières parutions officielles de 2025 portant sur l'année 2024 ([opendatasoft](#)) et FINISS Extraction du Fichier des établissements selon les dernières parutions officielles de 2025 portant sur l'année 2024 ([data.gouv](#)). Adresse et géolocalisation des établissements d'enseignement du premier et second degrés selon les dernières parutions officielles de 2025 portant sur l'année 2024 ([data.education.gouv](#))

## Villes autour de Saint-Genis-les-Ollières

Ville	Habitants	Superficie	Pop densité	Pop active	Taux chômage	Revenu moyen	Prix immobilier
Craponne (7 avis)	12 084	4 km <sup>2</sup>	3 021 h/km <sup>2</sup>	46.7%	3.6%	27 380 €/an	3 614 €/m <sup>2</sup>
Grézieu-la-Varenne (9 avis)	6 472	7 km <sup>2</sup>	925 h/km <sup>2</sup>	45.4%	3.8%	27 230 €/an	3 506 €/m <sup>2</sup>
Sainte-Consorte (2 avis)	2 154	5 km <sup>2</sup>	431 h/km <sup>2</sup>	47.7%	3.1%	30 200 €/an	3 512 €/m <sup>2</sup>
Écully (4 avis)	17 944	8 km <sup>2</sup>	2 243 h/km <sup>2</sup>	41%	4.5%	29 600 €/an	3 846 €/m <sup>2</sup>
Francheville (5 avis)	15 604	8 km <sup>2</sup>	1 951 h/km <sup>2</sup>	45%	4.5%	28 120 €/an	3 487 €/m <sup>2</sup>
Charbonnières-les-Bains (4 avis)	5 383	4 km <sup>2</sup>	1 346 h/km <sup>2</sup>	43.5%	3.8%	36 390 €/an	4 318 €/m <sup>2</sup>
Marcy-l'Étoile (1 avis)	3 778	5 km <sup>2</sup>	756 h/km <sup>2</sup>	45.9%	3.8%	29 680 €/an	3 844 €/m <sup>2</sup>
Tassin-la-Demi-Lune (5 avis)	23 200	7 km <sup>2</sup>	3 314 h/km <sup>2</sup>	47.3%	4.7%	29 010 €/an	3 774 €/m <sup>2</sup>
Brindas (3 avis)	6 775	11 km <sup>2</sup>	616 h/km <sup>2</sup>	48.8%	2.7%	29 700 €/an	3 608 €/m <sup>2</sup>
La Mulatière (1 avis)	6 534	1 km <sup>2</sup>	6 534 h/km <sup>2</sup>	46.8%	6%	22 750 €/an	2 853 €/m <sup>2</sup>
Sainte-Foy-lès-Lyon (10 avis)	21 692	6 km <sup>2</sup>	3 615 h/km <sup>2</sup>	43.7%	4%	28 780 €/an	3 496 €/m <sup>2</sup>
Dardilly (3 avis)	9 221	14 km <sup>2</sup>	659 h/km <sup>2</sup>	42.8%	3.5%	32 510 €/an	3 722 €/m <sup>2</sup>
Chaponost (7 avis)	9 382	16 km <sup>2</sup>	586 h/km <sup>2</sup>	43.3%	3%	31 090 €/an	3 734 €/m <sup>2</sup>
Oullins (17 avis)	38 168	8 km <sup>2</sup>	4 771 h/km <sup>2</sup>	48.6%	5.8%	23 260 €/an	2 967 €/m <sup>2</sup>
Pollionnay (1 avis)	2 958	15 km <sup>2</sup>	197 h/km <sup>2</sup>	48.2%	3.4%	28 690 €/an	3 221 €/m <sup>2</sup>

# Avis sur la ville de Saint-Genis-les-Ollières



## Moyenne par critère



## Villes autour de Saint-Genis-les-Ollières

Ville	Note globale	Sécurité	Éducation	Sport Loisir	Environnement	Vie pratique
Craponne (7 avis)	3.3	3.7	3.4	3.0	2.9	3.7
Grézieu-la-Varenne (9 avis)	3.4	3.7	3.4	3.7	3.0	3.4
Sainte-Consorce (2 avis)	<b>4.1</b>	<b>4.5</b>	<b>4.5</b>	<b>4.5</b>	<b>4.5</b>	2.5
Écully (4 avis)	<b>4.8</b>	<b>5.0</b>	<b>4.5</b>	<b>4.5</b>	<b>5.0</b>	<b>5.0</b>
Francheville (5 avis)	3.8	3.6	<b>4.0</b>	<b>4.0</b>	3.8	3.6
Charbonnières-les-Bains (4 avis)	<b>4.5</b>	<b>4.8</b>	<b>4.3</b>	<b>4.3</b>	<b>4.5</b>	<b>4.8</b>
Marcy-l'Étoile (1 avis)	<b>4.6</b>	<b>5.0</b>	<b>5.0</b>	<b>5.0</b>	<b>5.0</b>	3.0
Tassin-la-Demi-Lune (5 avis)	<b>4.2</b>	<b>4.2</b>	<b>4.2</b>	<b>4.0</b>	<b>4.0</b>	<b>4.6</b>
Brindas (3 avis)	3.2	3.7	3.3	3.3	3.0	2.7
La Mulatière (1 avis)	<b>5.0</b>	<b>5.0</b>	<b>5.0</b>	<b>5.0</b>	<b>5.0</b>	<b>5.0</b>
Sainte-Foy-lès-Lyon (10 avis)	<b>4.2</b>	<b>4.2</b>	<b>4.0</b>	<b>4.2</b>	<b>4.6</b>	<b>4.1</b>
Dardilly (3 avis)	3.6	3.7	3.7	<b>4.0</b>	3.3	3.3
Chaponost (7 avis)	<b>4.2</b>	3.9	<b>4.3</b>	<b>4.1</b>	<b>4.3</b>	<b>4.4</b>
Oullins (17 avis)	3.6	3.5	<b>4.0</b>	3.6	2.8	3.9
Pollionnay (1 avis)	3.6	3.0	<b>4.0</b>	<b>5.0</b>	<b>1.0</b>	<b>5.0</b>



# **Vous aimez votre ville ? Notez-la !**

Et faites-nous part de vos remarques constructives



Avec

**BIEN** dans ma **VILLE** 