



Version web

# Ville de Saint-Genis-du-Bois

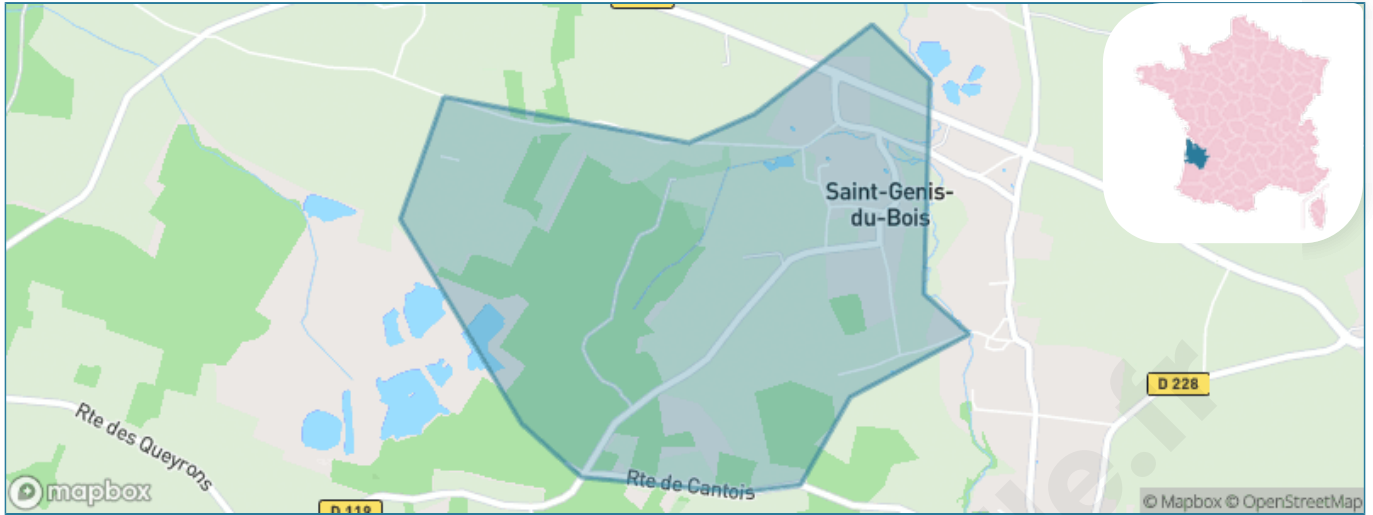
Présenté par

**BIEN** dans ma **VILLE** 

# Sommaire

|  |    |
|--|----|
| Situation géographique .....               | 3  |
| Statistiques sur la population .....       | 4  |
| Evolution du nombre d'habitants .....      | 4  |
| Tranche d'âge .....                        | 5  |
| 0-14 ans .....                             | 5  |
| 15-29 ans .....                            | 5  |
| 30-44 ans .....                            | 5  |
| 45-59 ans .....                            | 5  |
| 60-74 ans .....                            | 5  |
| 75-89 ans .....                            | 5  |
| 90 ans et + .....                          | 5  |
| Activité professionnelle .....             | 5  |
| Agriculteurs .....                         | 5  |
| Artisans, Commerçants .....                | 5  |
| Cadres et sup. ....                        | 5  |
| Professions intermédiaires .....           | 5  |
| Employé .....                              | 5  |
| Ouvrier .....                              | 5  |
| Retraité .....                             | 5  |
| Autres .....                               | 5  |
| Niveau de diplôme .....                    | 6  |
| Sans diplôme ou CEP .....                  | 6  |
| Brevet, BEPC, DNB .....                    | 6  |
| CAP-BEP ou équivalent .....                | 6  |
| BAC ou équivalent .....                    | 6  |
| BAC+2 .....                                | 6  |
| BAC+3 ou +4 .....                          | 6  |
| BAC+5 ou plus .....                        | 6  |
| Composition des ménages .....              | 6  |
| Couple sans enfant .....                   | 6  |
| Couple avec enfant(s) .....                | 6  |
| Famille monoparentale .....                | 6  |
| Colocation / Autre .....                   | 6  |
| Personnes seules .....                     | 6  |
| Profils électoraux .....                   | 7  |
| Premier tour .....                         | 7  |
| Sécurité .....                             | 8  |
| Evolution du nombre d'infractions .....    | 8  |
| Pour comparer .....                        | 9  |
| Services à la population .....             | 10 |
| Commerce .....                             | 10 |
| Éducation .....                            | 10 |
| Villes autour de Saint-Genis-du-Bois ..... | 11 |

# Situation géographique



## i Informations clés

- **Région** : Nouvelle-Aquitaine
- **Département** : Gironde
- **Code postal** : 33760
- **Superficie** : 2 km<sup>2</sup>



# Statistiques sur la population



Nombre d'habitants

**86**



Age moyen

**47 ans**



Pop active

**47.7%**



Taux chômage

**1.9%**



Pop densité

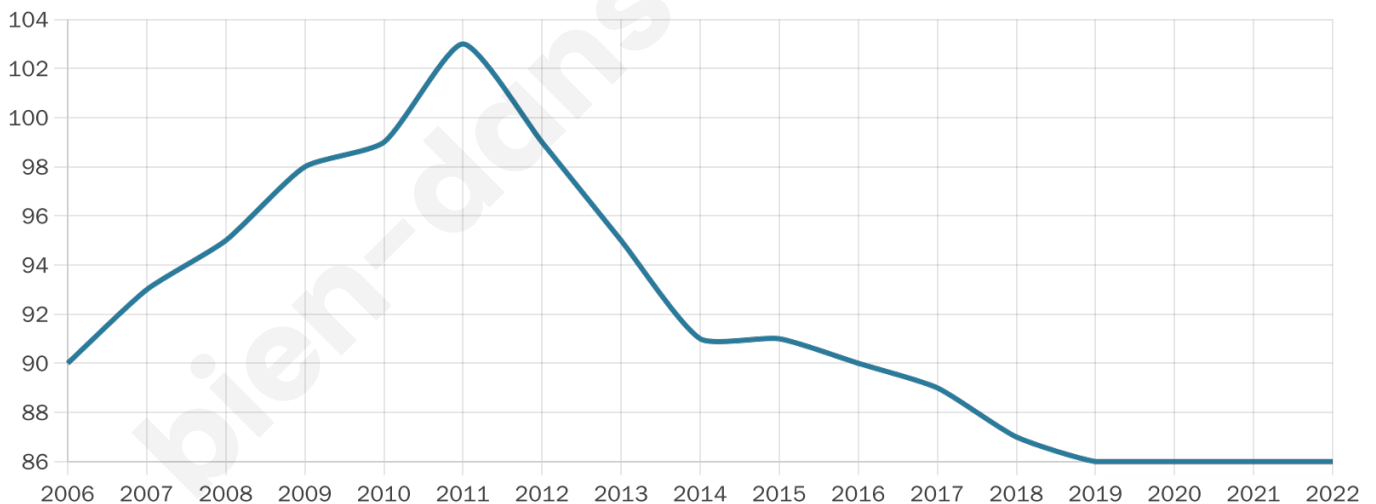
**43 h/km<sup>2</sup>**



Revenu moyen

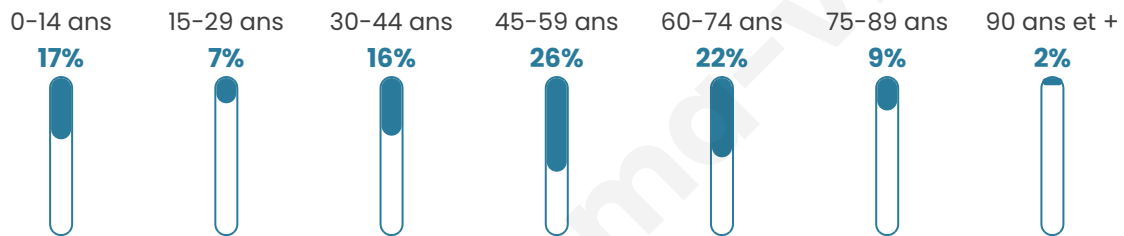
**NC**

## Evolution du nombre d'habitants

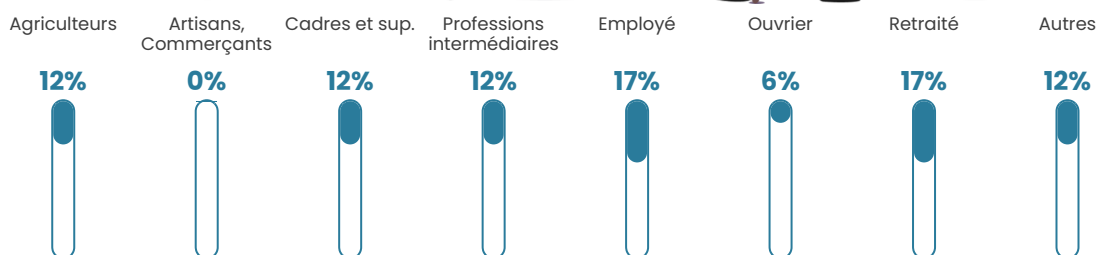


Sources : Institut national de la statistique et des études économiques (insee) selon Les dernières parutions officielles de 2024 portant sur les années 2020, 2021 et 2022.

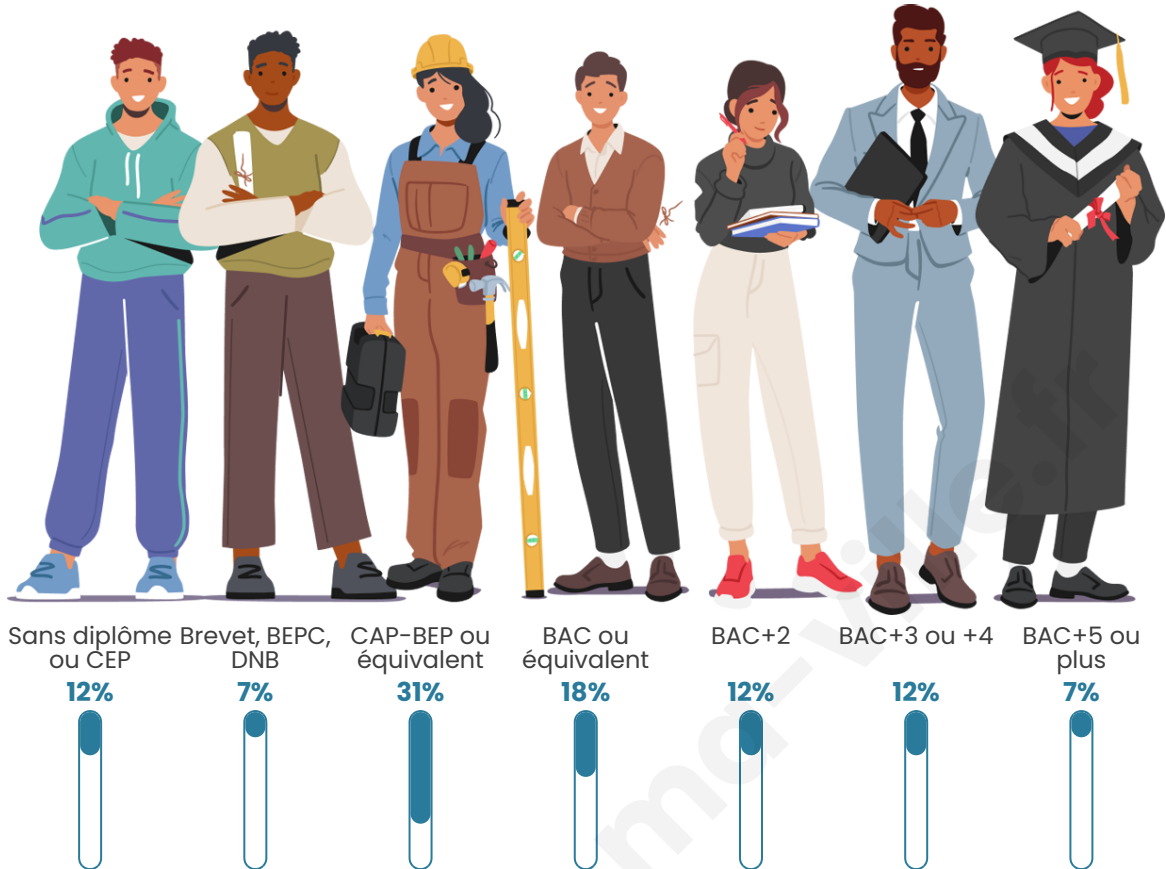
## Tranche d'âge




## Activité professionnelle



## Niveau de diplôme



## Composition des ménages



# Profils électoraux

## Premier tour

|   |                       |         |
|---|-----------------------|---------|
|    | Marine LE PEN         | 37.04 % |
|    | Jean-Luc MÉLENCHON    | 20.37 % |
|    | Emmanuel MACRON       | 16.67 % |
|    | Valérie PÉCRESSE      | 14.81 % |
|    | Yannick JADOT         | 3.70 %  |
|   | Jean LASSALLE         | 1.85 %  |
|  | Éric ZEMMOUR          | 1.85 %  |
|  | Anne HIDALGO          | 1.85 %  |
|  | Nicolas DUPONT-AIGNAN | 1.85 %  |
|  | Nathalie ARTHAUD      | 0.00 %  |
|  | Fabien ROUSSEL        | 0.00 %  |
|  | Philippe POUTOU       | 0.00 %  |



### 66 inscrits

Participation : 81.82%

Votes blancs : 0.00%

Votes nuls : 0.00%

## Second tour

|   |                 |         |
|---|-----------------|---------|
|  | Emmanuel MACRON | 47,92 % |
|  | Marine LE PEN   | 52,08 % |

### 66 inscrits

Participation : 78.79%

Votes blancs : 7.69%

Votes nuls : 0%

# Sécurité



Agressions physiques / sexuelles

0



Cambriolages

0



Vols / dégradations

0



Stupéfiants

0

## Evolution du nombre d'infractions



## Pour comparer

(en proportion du nombre d'habitants)

■ Ville ■ Département ■ Région



Sources : Bases statistiques communale, départementale et régionale de la délinquance enregistrée par la police et la gendarmerie nationales selon les dernières parutions officielles de 2025 portant sur l'année 2024 ([data.gouv](https://data.gouv.fr)).

Agresions physiques / sexuelles : Violences sexuelles, coups et blessures volontaires intrafamiliaux, coups et blessures volontaires, autres coups, blessures volontaires et vols violents sans arme.

Cambriolages : Cambriolages de logements.

Vols : Vols avec armes, vols d'accessoires sur véhicules, vols dans les véhicules, vols de véhicules, vols sans violence contre des personnes, destructions, dégradations volontaires et escroqueries.

Stupéfiants : Trafic de stupéfiants dont (AFD) et usage de stupéfiants.

# Services à la population



## Commerce

|                    |   |
|--------------------|---|
| Hypermarché        | X <a href="#">Sauveterre-de-Guyenne</a> 7km |
| Supermarché        | X <a href="#">Targon</a> 8km                |
| Superette          | X <a href="#">Saint-Brice</a> 3km           |
| Boulangerie        | X <a href="#">Saint-Martial</a> 7km         |
| Boucherie          | X <a href="#">Sauveterre-de-Guyenne</a> 8km |
| Restaurant         | X <a href="#">Gornac</a> 4km                |
| Garage             | X <a href="#">Martres</a> 2km               |
| Station-service    | X <a href="#">Targon</a> 8km                |
| Banque             | X <a href="#">Gornac</a> 4km                |
| La poste           | X <a href="#">Coirac</a> 2km                |
| Coiffeur           | X <a href="#">Coirac</a> 1km                |
| Tabac              | X <a href="#">Targon</a> 7km                |
| Bars / discothèque | X <a href="#">Castelviel</a> 4km            |
| Bibliothèque       | X <a href="#">Targon</a> 7km                |
| Cinéma             | X <a href="#">Loupjac</a> 12km              |
| Vétérinaire        | X <a href="#">Sauveterre-de-Guyenne</a> 8km |



## Santé

|                                  |   |
|----------------------------------|---|
| Pharmacie                        | X <a href="#">Gornac</a> 4km                |
| Hôpital                          | X <a href="#">La Réole</a> 17km             |
| Laboratoire d'analyses médicales | X <a href="#">Béguey</a> 13km               |
| Etablissement pour handicapé     | X <a href="#">Saint-Brice</a> 3km           |
| EHPA                             | X <a href="#">Saint-Brice</a> 3km           |
| Médecin                          | X <a href="#">Gornac</a> 4km                |
| Dentiste                         | X <a href="#">Sauveterre-de-Guyenne</a> 5km |
| Chirurgien                       | X <a href="#">Barsac</a> 15km               |
| Dermatologue                     | X <a href="#">Preignac</a> 16km             |
| Anesthésiste                     | X <a href="#">Langon</a> 17km               |
| Gastro-entérologue               | X <a href="#">Langon</a> 17km               |
| Gynécologue                      | X <a href="#">Cadillac</a> 13km             |
| Cancérologue                     | X <a href="#">Langon</a> 17km               |
| Neurologue                       | X <a href="#">Langon</a> 18km               |
| Ophtalmologue                    | X <a href="#">Langon</a> 17km               |
| ORL                              | X <a href="#">Langon</a> 17km               |
| Cardiologue                      | X <a href="#">Preignac</a> 16km             |
| Pédiatre                         | X <a href="#">Langon</a> 19km               |
| Pneumologue                      | X <a href="#">Langon</a> 19km               |
| Psychologue                      | X <a href="#">Créon</a> 15km                |
| Radiologue                       | X <a href="#">Béguey</a> 12km               |
| Rhumatologue                     | X <a href="#">Libourne</a> 24km             |
| Sage-femme                       | X <a href="#">Gornac</a> 4km                |



## Éducation

|                         |   |
|-------------------------|---|
| Crèche                  | X <a href="#">Frontenac</a> 4km             |
| Ecole maternelle Public | X <a href="#">Coirac</a> 2km                |
| Ecole maternelle Privé  | X <a href="#">La Brède</a> 26km             |
| Ecole primaire Public   | X <a href="#">Baigneaux</a> 3km             |
| Ecole primaire Privé    | X <a href="#">Cadillac</a> 12km             |
| Collège Public          | X <a href="#">Sauveterre-de-Guyenne</a> 8km |
| Collège Privé           | X <a href="#">Cadillac</a> 12km             |
| Lycée Public            | X <a href="#">Créon</a> 16km                |
| Lycée Privé             | X <a href="#">Saint-Macaire</a> 16km        |

Sources : Base Sirene des entreprises et de leurs établissements selon les dernières parutions officielles de 2025 portant sur l'année 2024 ([data.gouv](#)). Liste, localisation et tarifs des professionnels de santé selon les dernières parutions officielles de 2025 portant sur l'année 2024 ([opendatasoft](#)) et FINISS Extraction du Fichier des établissements selon les dernières parutions officielles de 2025 portant sur l'année 2024 ([data.gouv](#)). Adresse et géolocalisation des établissements d'enseignement du premier et second degrés selon les dernières parutions officielles de 2025 portant sur l'année 2024 ([data.education.gouv](#))

## Villes autour de Saint-Genis-du-Bois

| Ville               | Habitants | Superficie         | Pop densité          | Pop active | Taux chômage | Revenu moyen | Prix immobilier        |
|---------------------|-----------|--------------------|----------------------|------------|--------------|--------------|------------------------|
| Martres             | 105       | 3 km <sup>2</sup>  | 35 h/km <sup>2</sup> | 41.9%      | 1.9%         | 22 730 €/an  | 800 €/m <sup>2</sup>   |
| Baigneaux           | 451       | 7 km <sup>2</sup>  | 64 h/km <sup>2</sup> | 51.4%      | 2.4%         | 24 050 €/an  | 1 885 €/m <sup>2</sup> |
| Coirac              | 219       | 5 km <sup>2</sup>  | 44 h/km <sup>2</sup> | 48.4%      | 6.4%         | 21 110 €/an  | 1 379 €/m <sup>2</sup> |
| Daubèze             | 143       | 5 km <sup>2</sup>  | 29 h/km <sup>2</sup> | 46.9%      | 3.5%         | 24 310 €/an  | 2 857 €/m <sup>2</sup> |
| Montignac           | 133       | 6 km <sup>2</sup>  | 22 h/km <sup>2</sup> | 50.4%      | 3%           | 22 150 €/an  | 2 201 €/m <sup>2</sup> |
| Saint-Brice         | 314       | 5 km <sup>2</sup>  | 63 h/km <sup>2</sup> | 43.9%      | 5.1%         | 22 570 €/an  | 1 032 €/m <sup>2</sup> |
| Cessac              | 196       | 3 km <sup>2</sup>  | 65 h/km <sup>2</sup> | 50.5%      | 2.6%         | 24 140 €/an  | 2 053 €/m <sup>2</sup> |
| Gornac              | 441       | 8 km <sup>2</sup>  | 55 h/km <sup>2</sup> | 47.6%      | 5.9%         | 20 600 €/an  | 1 998 €/m <sup>2</sup> |
| Castelviel          | 205       | 8 km <sup>2</sup>  | 26 h/km <sup>2</sup> | 49.8%      | 4.9%         | 19 780 €/an  | 1 234 €/m <sup>2</sup> |
| Ladaux              | 190       | 4 km <sup>2</sup>  | 48 h/km <sup>2</sup> | 48.9%      | 2.6%         | 21 380 €/an  | 375 €/m <sup>2</sup>   |
| Bellebat            | 329       | 4 km <sup>2</sup>  | 82 h/km <sup>2</sup> | 49.2%      | 2.4%         | 22 500 €/an  | 1 699 €/m <sup>2</sup> |
| Porte-de-Benauges   | 602       | 16 km <sup>2</sup> | 38 h/km <sup>2</sup> | 40.5%      | 3.8%         | 22 750 €/an  | 1 785 €/m <sup>2</sup> |
| Saint-Pierre-de-Bat | 281       | 9 km <sup>2</sup>  | 31 h/km <sup>2</sup> | 51.6%      | 5%           | 23 480 €/an  | 2 272 €/m <sup>2</sup> |
| Courpiac (1 avis)   | 121       | 2 km <sup>2</sup>  | 61 h/km <sup>2</sup> | 53.7%      | 7.4%         | 22 240 €/an  | 1 709 €/m <sup>2</sup> |
| Lugasson            | 316       | 6 km <sup>2</sup>  | 53 h/km <sup>2</sup> | 49.4%      | 4.7%         | 20 550 €/an  | 1 307 €/m <sup>2</sup> |

bien-dans-ma-ville.fr



# Vous aimez votre ville ? Notez-la !

Et faites-nous part de vos remarques constructives



Avec

**BIEN** dans  
ma **VILLE** 