Version web

Ville de Saint-Génis-des-Fontaines

Présenté par

BIEN dans ma VILLE

Sommaire

Situation géographique ... 3
Statistiques sur la population ... 4
Evolution du nombre d'habitants ... 4
Tranche d'âge ... 5
- ***0-14 ans*** ... 5
- ***15-29 ans*** ... 5
- ***30-44 ans*** ... 5
- ***45-59 ans*** ... 5
- ***60-74 ans*** ... 5
- ***75-89 ans*** ... 5
- ***90 ans et +*** ... 5

Activité professionnelle ... 5
- ***Agriculteurs*** ... 5
- ***Artisans, Commerçants*** ... 5
- ***Cadres et sup.*** ... 5
- ***Professions intermédiaires*** ... 5
- ***Employé*** ... 5
- ***Ouvrier*** ... 5
- ***Retraité*** ... 5
- ***Autres*** ... 5

Niveau de diplôme ... 6
- ***Sans diplôme ou CEP*** ... 6
- ***Brevet, BEPC, DNB*** ... 6
- ***CAP-BEP ou équivalent*** ... 6
- ***BAC ou équivalent*** ... 6
- ***BAC+2*** ... 6
- ***BAC+3 ou +4*** ... 6
- ***BAC+5 ou plus*** ... 6

Composition des ménages ... 6
- ***Couple sans enfant*** ... 6
- ***Couple avec enfant(s)*** ... 6
- ***Famille monoparentale*** ... 6
- ***Colocation / Autre*** ... 6
- ***Personnes seules*** ... 6

Profils électoraux ... 7
- ***Premier tour*** ... 7

Sécurité ... 8
- ***Evolution du nombre d'infractions*** ... 8
- ***Pour comparer*** ... 9

Services à la population ... 10
- ***Commerce*** ... 10
- ***Éducation*** ... 10
- ***Villes autour de Saint-Génis-des-Fontaines*** ... 12

Avis sur la ville de Saint-Génis-des-Fontaines ... 13
- ***Moyenne par critère*** ... 13
- ***Villes autour de Saint-Génis-des-Fontaines*** ... 13
- ***Répartition des avis par note*** ... 13
- ***Répartition des avis par note*** ... 13

Situation géographique

Informations clés

- **Région :** Occitanie
- **Département :** Pyrénées-Orientales
- **Code postal :** 66740
- **Superficie :** 9 km²

bien-dans-ma-ville.fr

Statistiques sur la population

Nombre d'habitants	Age moyen	Pop active
3 059	**52 ans**	**33%**

Taux chômage	Pop densité	Revenu moyen
11.1%	**340 h/km²**	**22 630 €/an**

Evolution du nombre d'habitants

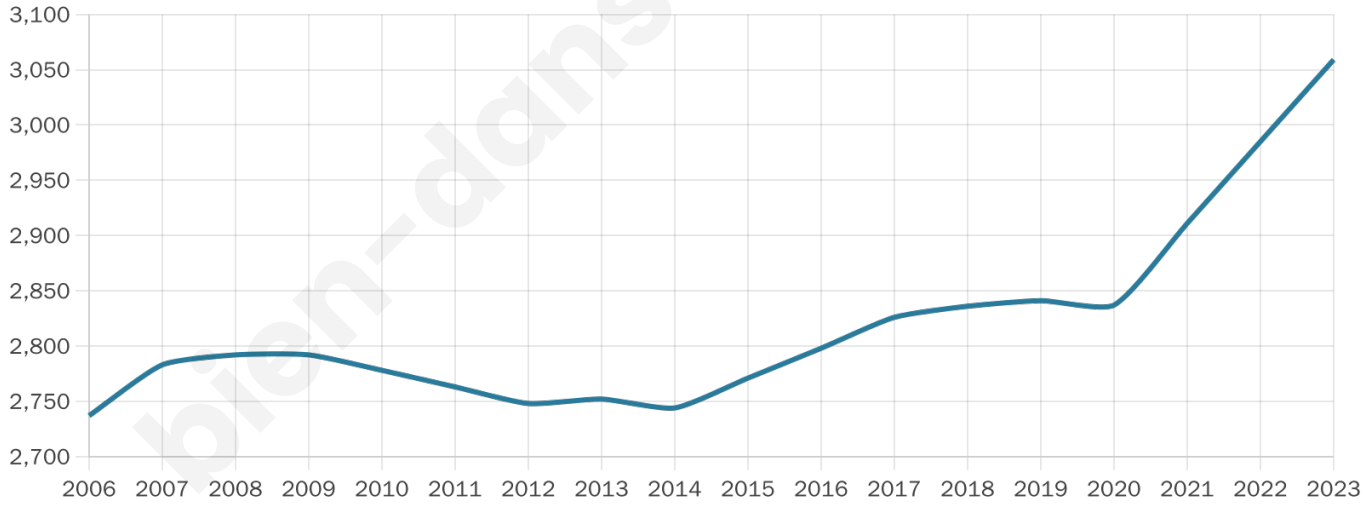

Sources : Institut national de la statistique et des études économiques (insee) selon Les dernières parutions officielles de 2024 portant sur les années 2020, 2021 et 2022.

bien-dans-ma-ville.fr

Tranche d'âge

0-14 ans	15-29 ans	30-44 ans	45-59 ans	60-74 ans	75-89 ans	90 ans et +
11%	9%	11%	18%	25%	17%	1%

Activité professionnelle

Agriculteurs	Artisans, Commerçants	Cadres et sup.	Professions intermédiaires	Employé	Ouvrier	Retraité	Autres
0%	4%	2%	8%	12%	4%	40%	9%

bien-dans-ma-ville.fr

Niveau de diplôme

Sans diplôme ou CEP	Brevet, BEPC, DNB	CAP-BEP ou équivalent	BAC ou équivalent	BAC+2	BAC+3 ou +4	BAC+5 ou plus
24%	8%	29%	18%	9%	7%	4%

Composition des ménages

Couple sans enfant	Couple avec enfant(s)	Famille monoparentale	Colocation / Autre	Personnes seules
52%	22%	4%	2%	20%

Profils électoraux

Premier tour

Marine LE PEN 34.19 %

Emmanuel MACRON 23.30 %

Jean-Luc MÉLENCHON 12.91 %

Éric ZEMMOUR 10.18 %

Valérie PÉCRESSE 4.21 %

Jean LASSALLE 3.67 %

Yannick JADOT 3.28 %

Nicolas DUPONT-AIGNAN 2.79 %

Fabien ROUSSEL 2.52 %

Anne HIDALGO 1.31 %

Philippe POUTOU 1.09 %

Nathalie ARTHAUD 0.55 %

2 420 inscrits
Participation : 77.52%
Votes blancs : 1.65%
Votes nuls : 0.91%

Second tour

Emmanuel MACRON 42,98 %

Marine LE PEN 57,02 %

2 420 inscrits
Participation : 75.62%
Votes blancs : 5.9%
Votes nuls : 2.3%

bien-dans-ma-ville.fr

Sécurité

Agressions physiques / sexuelles

0

Cambriolages

12

Vols / dégradations

71

Stupéfiants

0

Evolution du nombre d'infractions

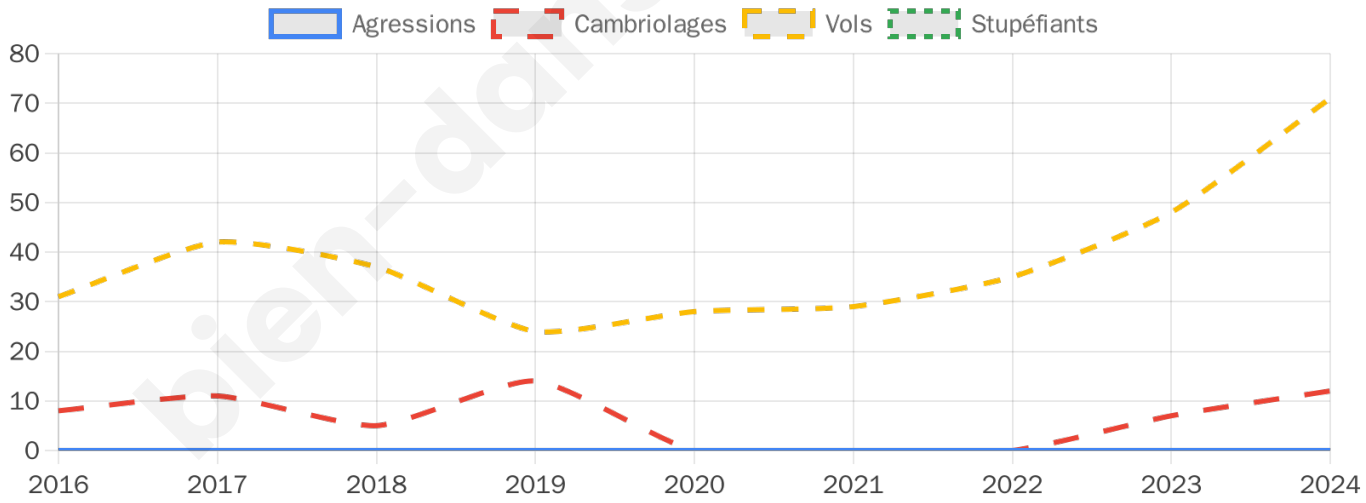

bien-dans-ma-

Pour comparer

(en proportion du nombre d'habitants)

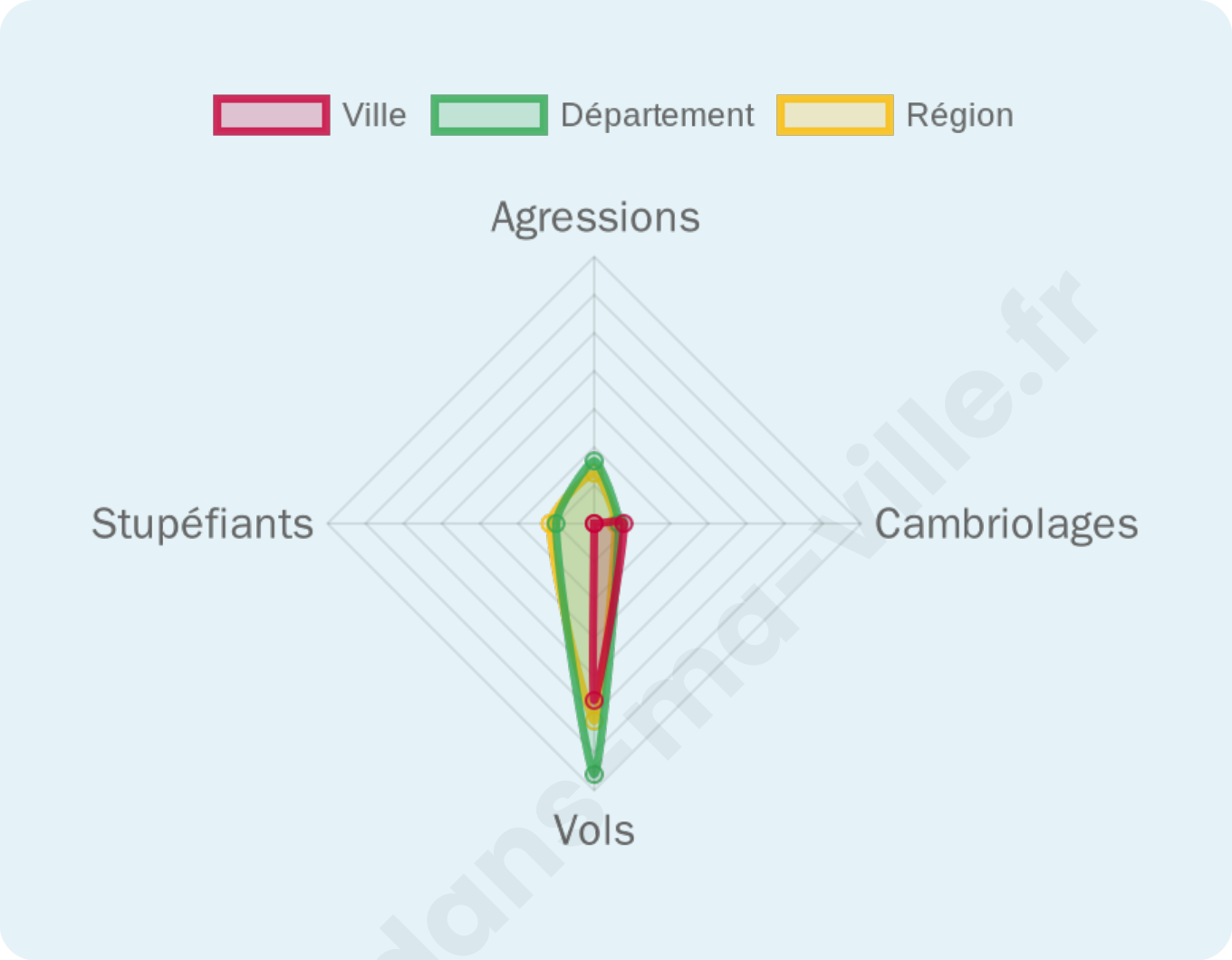

Sources : Bases statistiques communale, départementale et régionale de la délinquance enregistrée par la police et la gendarmerie nationales selon les dernières parutions officielles de 2025 portant sur l'année 2024 (data.gouv).
Agressions physiques / sexuelles : Violences sexuelles, coups et blessures volontaires intrafamiliaux, coups et blessures volontaires, autres coups, blessures volontaires et vols violents sans arme.
Cambriolages : Cambriolages de logements.
Vols : Vols avec armes, vols d'accessoires sur véhicules, vols dans les véhicules, vols de véhicules, vols sans violence contre des personnes, destructions, dégradations volontaires et escroqueries.
Stupéfiants : Trafic de stupéfiants dont (AFD) et usage de stupéfiants.

bien-dans-ma-ville.fr

Services à la population

Commerce

Hypermarché	X Laroque-des-Albères 1km
Supermarché	1
Superêtte	1
Boulangerie	1
Boucherie	X Laroque-des-Albères 2km
Restaurant	3
Garage	5
Station-service	X Laroque-des-Albères 3km
Banque	2
La poste	X Brouilla 3km
Coiffeur	3
Tabac	1
Bars / discothèque	1
Bibliothèque	X Argelès-sur-Mer 8km
Cinéma	X Saint-André 6km
Vétérinaire	1

Éducation

Crêche	1
Ecole maternelle Public	1
Ecole maternelle Privé	X Perpignan 18km
Ecole primaire Public	1
Ecole primaire Privé	X Saint-Cyprien 11km
Collège Public	X Saint-André 4km
Collège Privé	X Saint-Cyprien 12km
Lycée Public	X Villelongue-dels-Monts 2km
Lycée Privé	X Saint-Cyprien 12km

Santé

Pharmacie	1
Hôpital	X Perpignan 17km
Laboratoire d'analyses médicales	X Argelès-sur-Mer 8km
Etablissement pour handicapé	X Sorède 3km
EHPA	X Villelongue-dels-Monts 2km
Médecin	1
Dentiste	X Laroque-des-Albères 2km
Chirurgien	X Saint-Cyprien 11km
Dermatologue	X Saint-André 4km
Anesthésiste	X Perpignan 15km
Gastro-entérologue	X Céret 15km
Gynécologue	X Argelès-sur-Mer 8km
Cancérologue	X Cabestany 17km
Neurologue	X Sorède 3km
Ophtalmologue	X Le Boulou 7km
ORL	X Argelès-sur-Mer 7km
Cardiologue	X Argelès-sur-Mer 7km
Pédiatre	X Elne 8km
Pneumologue	X Collioure 14km
Psychologue	X Théza 11km
Radiologue	X Argelès-sur-Mer 7km
Rhumatologue	X Argelès-sur-Mer 7km
Sage-femme	X Argelès-sur-Mer 7km

Sources : Base Sirene des entreprises et de leurs établissements selon les dernières parutions officielles de 2025 portant sur l'année 2024 (data.gouv). Liste, localisation et tarifs des professionnels de santé selon les dernières parutions officielles de 2025 portant sur l'année 2024 (opendatasoft) et FINESS Extraction du Fichier des établissements selon les dernières parutions officielles de 2025 portant sur l'année 2024 (data.gouv). Adresse et géolocalisation des établissements d'enseignement du premier et second degrés selon les

dernières parutions officielles de 2025 portant sur l'année 2024 (data.education.gouv)

bien-dans-ma-ville.fr

Villes autour de Saint-Génis-des-Fontaines

Ville	Habitants	Superficie	Pop densité	Pop active	Taux chômage	Revenu moyen	Prix immobilier
Villelongue-dels-Monts (1 avis)	1 976	11 km²	180 h/km²	37.4%	5.4%	22 990 €/an	1 556 €/m²
Sorède (9 avis)	3 512	34 km²	103 h/km²	37.1%	5%	23 400 €/an	2 608 €/m²
Laroque-des-Albères (3 avis)	2 256	20 km²	113 h/km²	33.4%	5%	24 270 €/an	2 360 €/m²
Brouilla (6 avis)	1 572	7 km²	225 h/km²	46.8%	6.3%	22 360 €/an	2 383 €/m²
Saint-André (6 avis)	3 388	9 km²	376 h/km²	37.4%	6.6%	22 020 €/an	2 734 €/m²
Montesquieu-des-Albères	1 353	17 km²	80 h/km²	34%	6.1%	24 410 €/an	2 944 €/m²
Palau-del-Vidre (6 avis)	3 329	10 km²	333 h/km²	40.6%	7%	21 740 €/an	2 240 €/m²
Ortaffa (2 avis)	1 980	8 km²	248 h/km²	39.9%	5.3%	21 440 €/an	1 627 €/m²
Banyuls-dels-Aspres (1 avis)	1 483	10 km²	148 h/km²	41.5%	7.1%	22 210 €/an	1 524 €/m²
Saint-Jean-Lasseille (7 avis)	1 622	2 km²	811 h/km²	47.5%	7%	21 770 €/an	2 124 €/m²
L'Albère	64	17 km²	4 h/km²	53.1%	10.9%	NC	2 025 €/m²
Bages (7 avis)	4 560	12 km²	380 h/km²	43.2%	7%	21 580 €/an	1 782 €/m²
Elne (17 avis)	9 511	21 km²	453 h/km²	42.9%	8.6%	19 550 €/an	1 791 €/m²
Tresserre	1 166	11 km²	106 h/km²	49.1%	6.9%	22 160 €/an	2 017 €/m²
Le Boulou (18 avis)	5 487	14 km²	392 h/km²	36.2%	6.9%	20 130 €/an	1 859 €/m²

bien-dans-ma-ville.fr

Avis sur la ville de Saint-Génis-des-Fontaines

Note moyenne

2.9/5

3 avis

Répartition des avis par note

★★★★★	1 avis
★★★★☆	0 avis
★★★☆☆	1 avis
★★☆☆☆	0 avis
★☆☆☆☆	1 avis
☆☆☆☆☆	0 avis

Moyenne par critère

Sécurité	Éducation	Sport / Loisir	Environnement	Vie pratique
2.7	3.0	3.0	2.3	3.3

Villes autour de Saint-Génis-des-Fontaines

Ville	Note globale	Sécurité	Éducation	Sport Loisir	Environnement	Vie pratique
Villelongue-dels-Monts (1 avis)	**4.2**	**5.0**	**4.0**	3.0	**5.0**	**4.0**
Sorède (9 avis)	3.5	3.9	3.3	3.2	3.9	3.0
Laroque-des-Albères (3 avis)	**4.0**	**4.3**	**4.0**	3.3	**4.3**	**4.0**
Brouilla (6 avis)	3.5	**4.0**	3.7	2.8	**4.0**	3.0
Saint-André (6 avis)	2.8	3.3	2.5	2.2	2.5	3.5
Montesquieu-des-Albères	-	-	-	-	-	-
Palau-del-Vidre (6 avis)	3.3	3.8	3.0	3.3	2.8	3.3
Ortaffa (2 avis)	2.8	2.0	**4.5**	2.5	3.5	**1.5**
Banyuls-dels-Aspres (1 avis)	3.8	**4.0**	**4.0**	3.0	**5.0**	3.0
Saint-Jean-Lasseille (7 avis)	2.1	3.0	2.6	**1.4**	1.7	1.7
L'Albère	-	-	-	-	-	-
Bages (7 avis)	2.6	2.9	3.1	2.7	2.6	1.7
Elne (17 avis)	2.7	2.3	3.2	2.8	2.1	3.0
Tresserre	-	-	-	-	-	-
Le Boulou (18 avis)	2.8	2.8	2.8	2.5	3.6	2.4

Vous aimez votre ville ? Notez-la !

Et faites-nous part de vos remarques constructives

Avec

BIEN dans ma VILLE