



Version web

Ville de Saint Geniez d'Olt et d'Aubrac

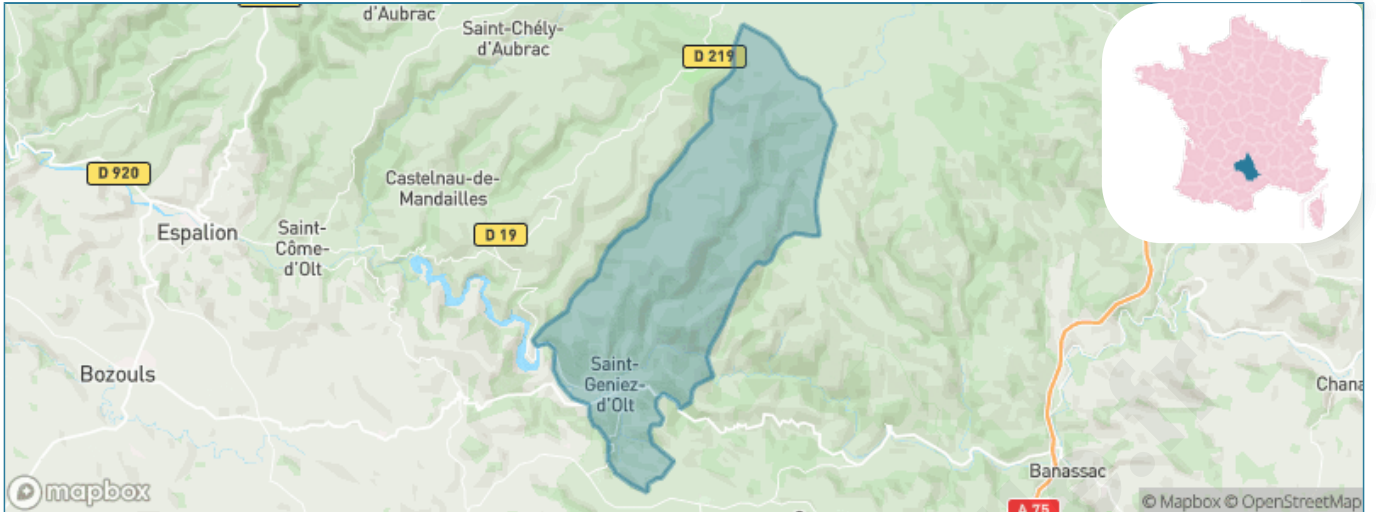
Présenté par

BIEN dans
ma **VILLE** 

Sommaire

Situation géographique	3
Statistiques sur la population	4
Evolution du nombre d'habitants	4
Tranche d'âge	5
0-14 ans	5
15-29 ans	5
30-44 ans	5
45-59 ans	5
60-74 ans	5
75-89 ans	5
90 ans et +	5
Activité professionnelle	5
Agriculteurs	5
Artisans, Commerçants	5
Cadres et sup.	5
Professions intermédiaires	5
Employé	5
Ouvrier	5
Retraité	5
Autres	5
Niveau de diplôme	6
Sans diplôme ou CEP	6
Brevet, BEPC, DNB	6
CAP-BEP ou équivalent	6
BAC ou équivalent	6
BAC+2	6
BAC+3 ou +4	6
BAC+5 ou plus	6
Composition des ménages	6
Couple sans enfant	6
Couple avec enfant(s)	6
Famille monoparentale	6
Colocation / Autre	6
Personnes seules	6
Profil électoraux	7
Premier tour	7
Sécurité	8
Evolution du nombre d'infractions	8
Pour comparer	9
Services à la population	10
Commerce	10
Éducation	10
Villes autour de Saint Geniez d'Olt et d'Aubrac	11
Avis sur la ville de Saint Geniez d'Olt et d'Aubrac	12
Moyenne par critère	12
Villes autour de Saint Geniez d'Olt et d'Aubrac	12
Répartition des avis par note	12
Répartition des avis par note	12

Situation géographique



i Informations clés

- **Région** : Occitanie
- **Département** : Aveyron
- **Code postal** : 12130
- **Superficie** : 90 km²



AVEYRON



LE DÉPARTEMENT

Statistiques sur la population



Nombre d'habitants

2 142



Age moyen

52 ans



Pop active

37%



Taux chômage

5.8%



Pop densité

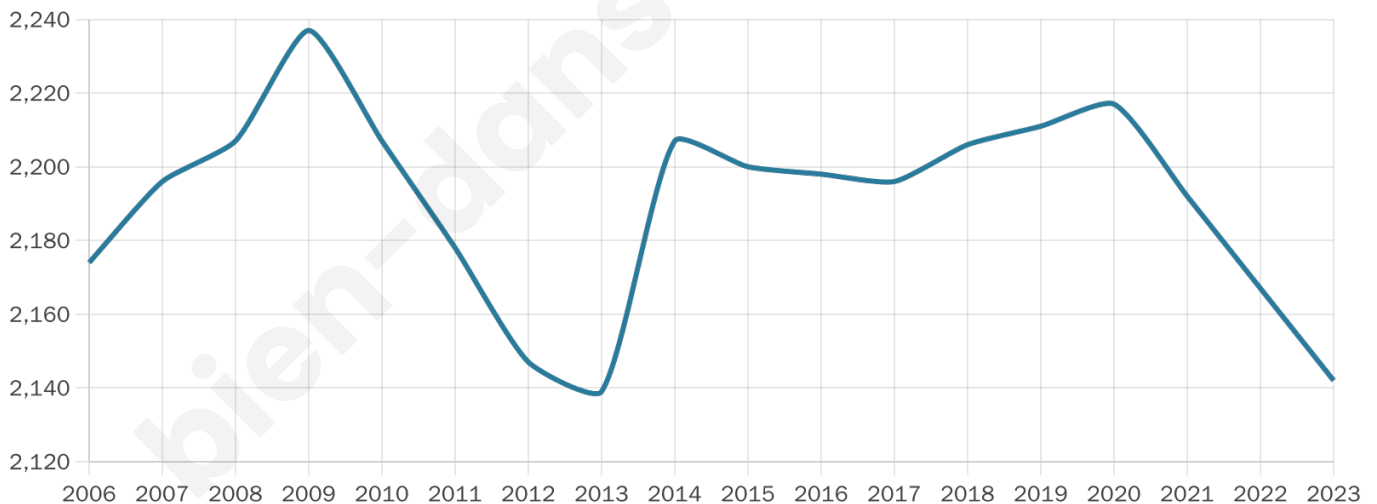
24 h/km²



Revenu moyen

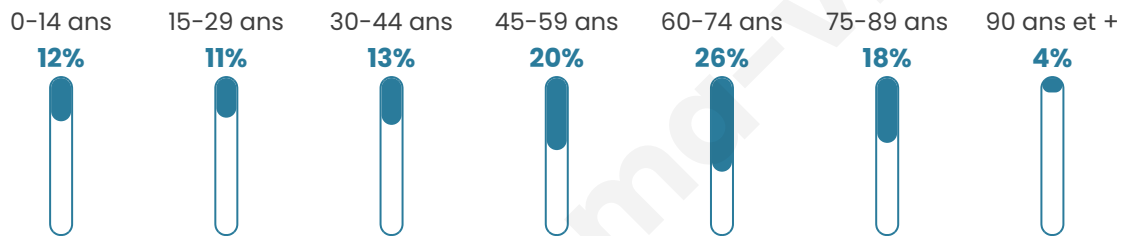
20 860 €/an

Evolution du nombre d'habitants

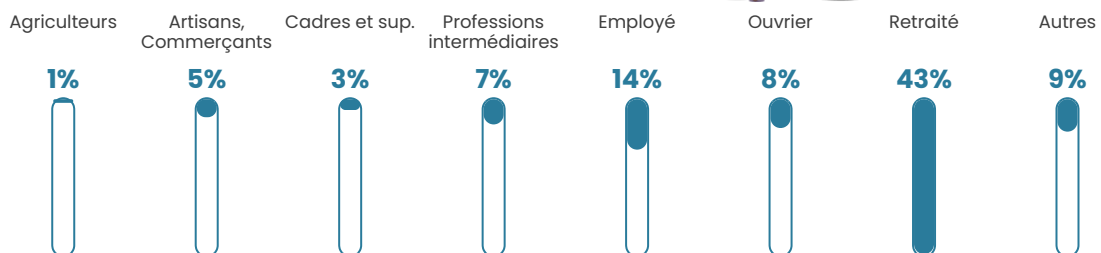


Sources : Institut national de la statistique et des études économiques (insee) selon Les dernières parutions officielles de 2024 portant sur les années 2020, 2021 et 2022.


Tranche d'âge




Activité professionnelle



Niveau de diplôme















Composition des ménages



Profils électoraux

Premier tour

	Emmanuel MACRON	32.86 %
	Marine LE PEN	20.13 %
	Jean-Luc MÉLENCHON	12.57 %
	Jean LASSALLE	9.51 %
	Éric ZEMMOUR	7.56 %
	Valérie PÉCRESSÉ	6.21 %
	Yannick JADOT	3.07 %
	Nicolas DUPONT- AIGNAN	2.92 %
	Fabien ROUSSEL	2.32 %
	Anne HIDALGO	2.25 %
	Nathalie ARTHAUD	0.45 %
	Philippe POUTOU	0.15 %



1765 inscrits

Participation : 76.83%

Votes blancs : 1.25%

Votes nuls : 0.22%

Second tour

	Emmanuel MACRON	60,15 %
	Marine LE PEN	39,85 %

1764 inscrits

Participation : 76.93%

Votes blancs : 8.18%

Votes nuls : 2.51%

Sécurité



Agressions physiques / sexuelles

0



Cambriolages

0



Vols / dégradations

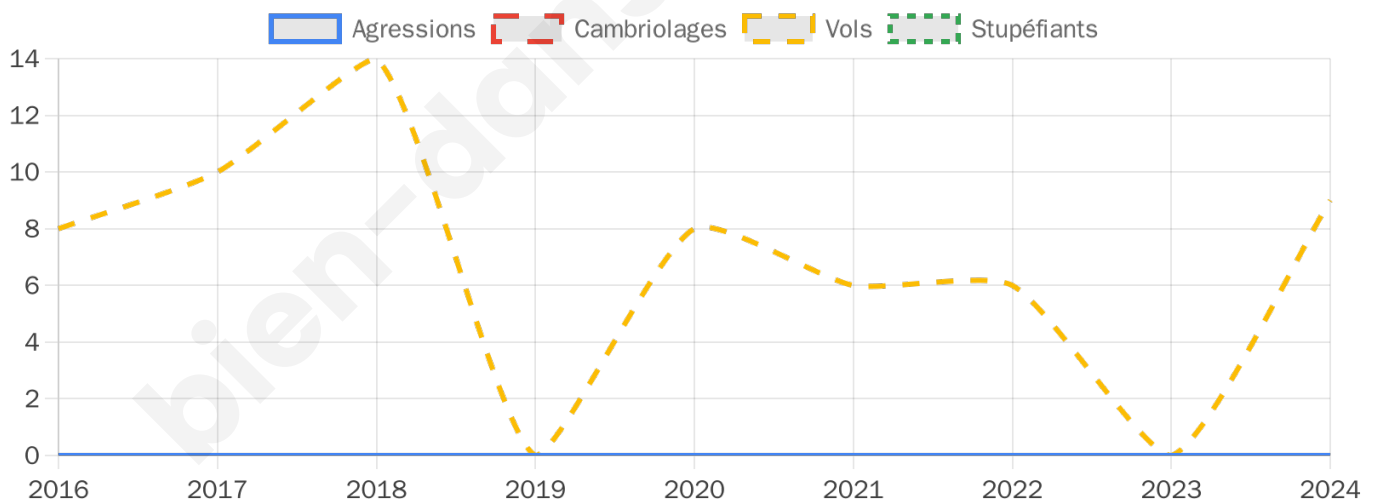
9



Stupéfiants

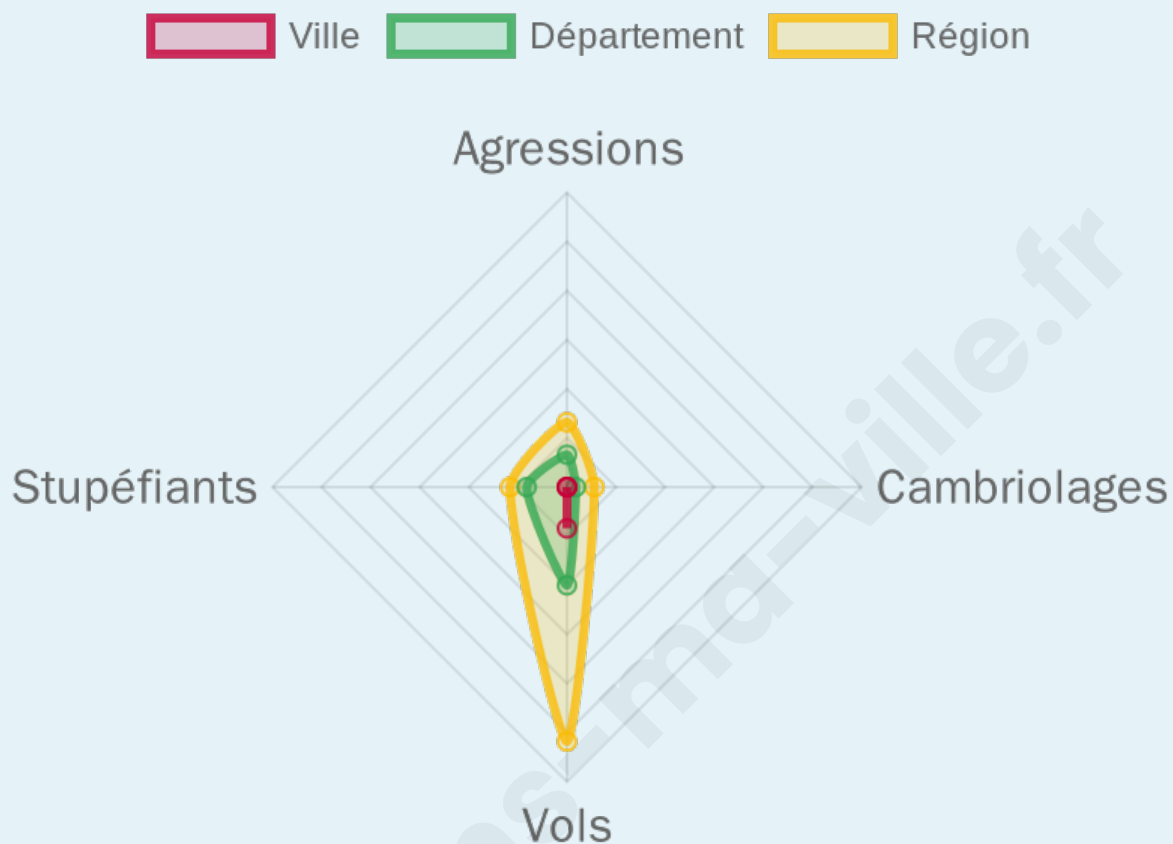
0

Evolution du nombre d'infractions



Pour comparer

(en proportion du nombre d'habitants)



Sources : Bases statistiques communale, départementale et régionale de la délinquance enregistrée par la police et la gendarmerie nationales selon les dernières parutions officielles de 2025 portant sur l'année 2024 ([data.gouv](https://data.gouv.fr)).

Agressions physiques / sexuelles : Violences sexuelles, coups et blessures volontaires intrafamiliaux, coups et blessures volontaires, autres coups, blessures volontaires et vols violents sans arme.

Cambriolages : Cambriolages de logements.

Vols : Vols avec armes, vols d'accessoires sur véhicules, vols dans les véhicules, vols de véhicules, vols sans violence contre des personnes, destructions, dégradations volontaires et escroqueries.

Stupéfiants : Trafic de stupéfiants dont (AFD) et usage de stupéfiants.

Services à la population



Commerce

Hypermarché	X Millau 39km
Supermarché	1
Superette	1
Boulangerie	2
Boucherie	5
Restaurant	3
Garage	4
Station-service	2
Banque	2
La poste	1
Coiffeur	4
Tabac	1
Bars / discothèque	8
Bibliothèque	X Espalion 18km
Cinéma	X Espalion 18km
Vétérinaire	2



Santé

Pharmacie	2
Hôpital	X Marvejols 28km
Laboratoire d'analyses médicales	X Sévérac d'Aveyron 18km
Etablissement pour handicapé	2
EHPA	1
Médecin	2
Dentiste	1
Chirurgien	X Espalion 18km
Dermatologue	X Marvejols 28km
Anesthésiste	X Aurillac 64km
Gastro-entérologue	X Marvejols 28km
Gynécologue	X Bourgs sur Colagne 24km
Cancérologue	X Aurillac 66km
Neurologue	X Rodez 34km
Ophthalmologue	X Marvejols 26km
ORL	X Rodez 34km
Cardiologue	X Marvejols 27km
Pédiatre	X Marvejols 27km
Pneumologue	X Rodez 35km
Psychologue	X Espalion 18km
Radiologue	X Marvejols 28km
Rhumatologue	X Marvejols 28km
Sage-femme	X Laissac-Sévérac l'Église 15km



Éducation

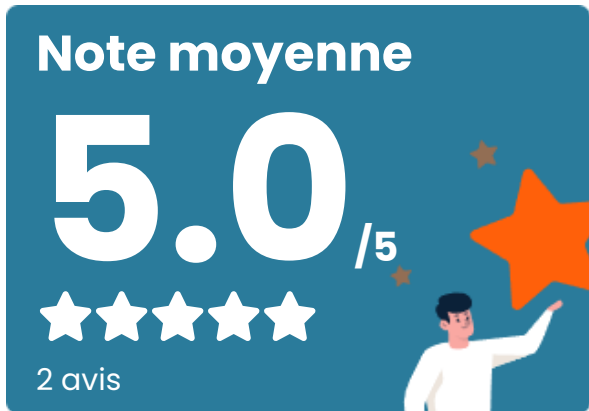
Crèche	X Palmas d'Aveyron 10km
Ecole maternelle Public	X Sévérac d'Aveyron 17km
Ecole maternelle Privé	X Espalion 18km
Ecole primaire Public	1
Ecole primaire Privé	1
Collège Public	1
Collège Privé	X Laissac-Sévérac l'Église 15km
Lycée Public	X La Canourgue 20km
Lycée Privé	X Laissac-Sévérac l'Église 15km

Sources : Base Sirene des entreprises et de leurs établissements selon les dernières parutions officielles de 2025 portant sur l'année 2024 ([data.gouv](#)). Liste, localisation et tarifs des professionnels de santé selon les dernières parutions officielles de 2025 portant sur l'année 2024 ([opendatasoft](#)) et FINESS Extraction du Fichier des établissements selon les dernières parutions officielles de 2025 portant sur l'année 2024 ([data.gouv](#)). Adresse et géolocalisation des établissements d'enseignement du premier et second degrés selon les dernières parutions officielles de 2025 portant sur l'année 2024 ([data.education.gouv](#))

Villes autour de Saint Geniez d'Olt et d'Aubrac

Ville	Habitants	Superficie	Pop densité	Pop active	Taux chômage	Revenu moyen	Prix immobilier
Pierrefiche	303	17 km ²	18 h/km ²	42.9%	1.7%	20 510 €/an	1 142 €/m ²
Sainte-Eulalie-d'Olt	367	17 km ²	22 h/km ²	39%	4.6%	19 600 €/an	916 €/m ²
Pomayrols	116	23 km ²	5 h/km ²	39.7%	3.4%	20 930 €/an	389 €/m ²
Saint-Martin-de-Lenne (2 avis)	340	9 km ²	38 h/km ²	42.6%	4.4%	21 200 €/an	1 158 €/m ²
La Capelle-Bonance	95	14 km ²	7 h/km ²	31.6%	2.1%	NC	474 €/m ²
Saint-Saturnin-de-Lenne	328	33 km ²	10 h/km ²	42.7%	2.4%	21 640 €/an	527 €/m ²
Prades-d'Aubrac	278	46 km ²	6 h/km ²	32%	1.8%	17 260 €/an	1 498 €/m ²
Vimenes	248	21 km ²	12 h/km ²	46.4%	2.4%	21 510 €/an	2 065 €/m ²
Lassouts	318	30 km ²	11 h/km ²	42.8%	2.8%	17 870 €/an	654 €/m ²
Trélans	88	23 km ²	4 h/km ²	52.3%	1.1%	NC	NC
Campagnac	431	41 km ²	11 h/km ²	41.8%	2.3%	20 260 €/an	377 €/m ²
Castelnau-de-Mandailles	565	35 km ²	16 h/km ²	42.5%	3.2%	21 390 €/an	889 €/m ²
Saint-Laurent-d'Olt	623	28 km ²	22 h/km ²	38%	2.7%	21 190 €/an	1 152 €/m ²
Saint-Pierre-de-Nogaret	174	16 km ²	11 h/km ²	39.7%	1.1%	19 340 €/an	1 571 €/m ²
Gaillac-d'Aveyron (2 avis)	322	29 km ²	11 h/km ²	52.2%	5%	20 600 €/an	1 447 €/m ²

Avis sur la ville de Saint Geniez d'Olt et d'Aubrac



Moyenne par critère



Villes autour de Saint Geniez d'Olt et d'Aubrac

Ville	Note globale	Sécurité	Éducation	Sport Loisir	Environnement	Vie pratique
Pierrefiche	-	-	-	-	-	-
Sainte-Eulalie-d'Olt	-	-	-	-	-	-
Pomayrols	-	-	-	-	-	-
Saint-Martin-de-Lenne (2 avis)	3.7	3.5	3.5	4.0	4.0	3.5
La Capelle-Bonance	-	-	-	-	-	-
Saint-Saturnin-de-Lenne	-	-	-	-	-	-
Prades-d'Aubrac	-	-	-	-	-	-
Vimenet	-	-	-	-	-	-
Lassouts	-	-	-	-	-	-
Trélans	-	-	-	-	-	-
Campagnac	-	-	-	-	-	-
Castelnau-de-Mandailles	-	-	-	-	-	-
Saint-Laurent-d'Olt	-	-	-	-	-	-
Saint-Pierre-de-Nogaret	-	-	-	-	-	-
Gaillac-d'Aveyron (2 avis)	4.7	5.0	4.5	5.0	5.0	4.0



Vous aimez votre ville ? Notez-la !

Et faites-nous part de vos remarques constructives



Avec

BIEN dans ma **VILLE** 