



Version web

Ville de Saint-Geniez

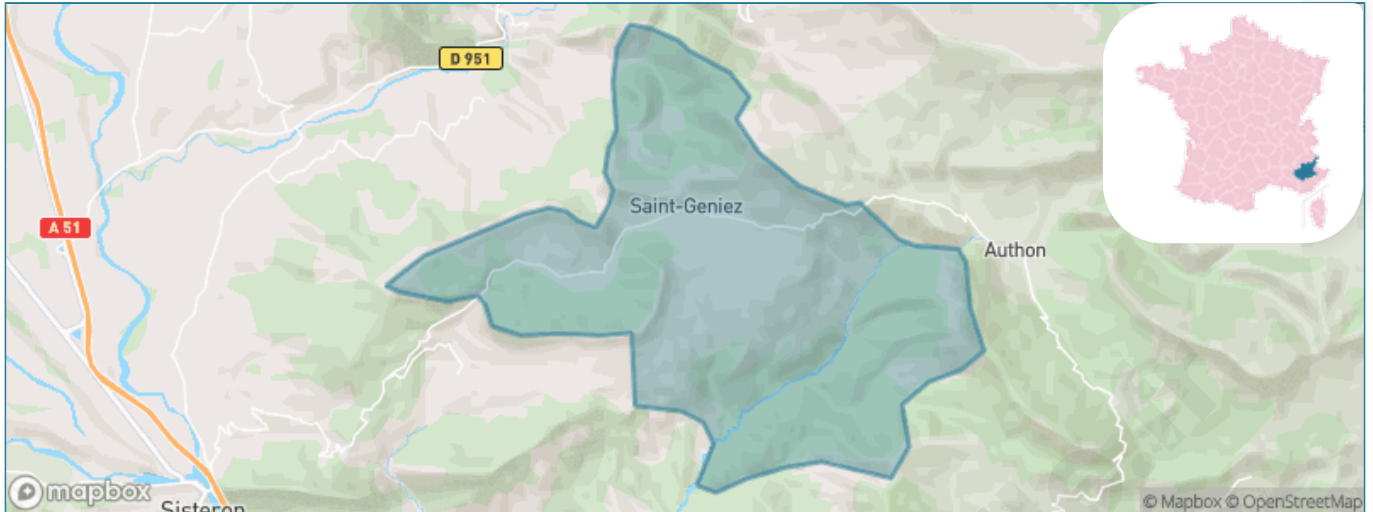
Présenté par

BIEN dans
ma **VILLE** 

Sommaire

Situation géographique	3
Statistiques sur la population	4
Evolution du nombre d'habitants	4
Tranche d'âge	5
0-14 ans	5
15-29 ans	5
30-44 ans	5
45-59 ans	5
60-74 ans	5
75-89 ans	5
90 ans et +	5
Activité professionnelle	5
Agriculteurs	5
Artisans, Commerçants	5
Cadres et sup.	5
Professions intermédiaires	5
Employé	5
Ouvrier	5
Retraité	5
Autres	5
Niveau de diplôme	6
Sans diplôme ou CEP	6
Brevet, BEPC, DNB	6
CAP-BEP ou équivalent	6
BAC ou équivalent	6
BAC+2	6
BAC+3 ou +4	6
BAC+5 ou plus	6
Composition des ménages	6
Couple sans enfant	6
Couple avec enfant(s)	6
Famille monoparentale	6
Colocation / Autre	6
Personnes seules	6
Profils électoraux	7
Premier tour	7
Sécurité	8
Evolution du nombre d'infractions	8
Pour comparer	9
Services à la population	10
Commerce	10
Éducation	10
Villes autour de Saint-Geniez	11

Situation géographique



i Informations clés

- **Région** : Provence-Alpes-Côte d'Azur
- **Département** : Alpes-de-Haute-Provence
- **Code postal** : 04200
- **Superficie** : 38 km²



Statistiques sur la population



Nombre d'habitants

112



Age moyen

49 ans



Pop active

47.3%



Taux chômage

10.1%



Pop densité

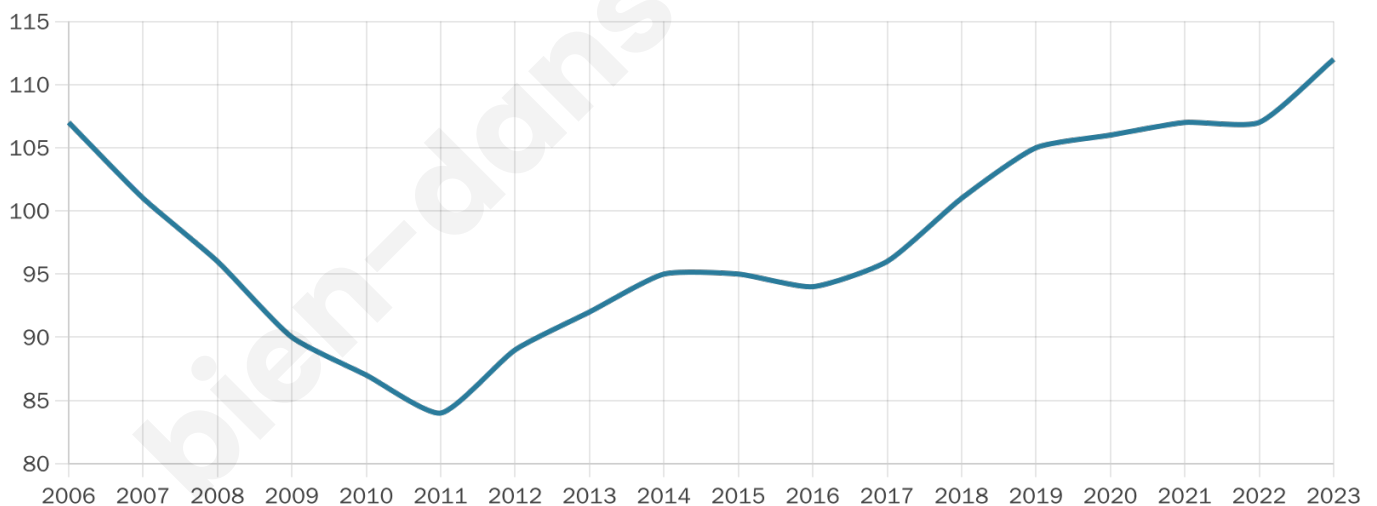
3 h/km²



Revenu moyen

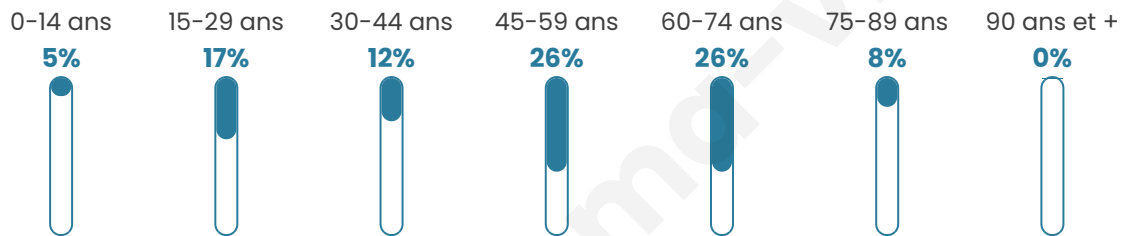
18 700 €/an

Evolution du nombre d'habitants

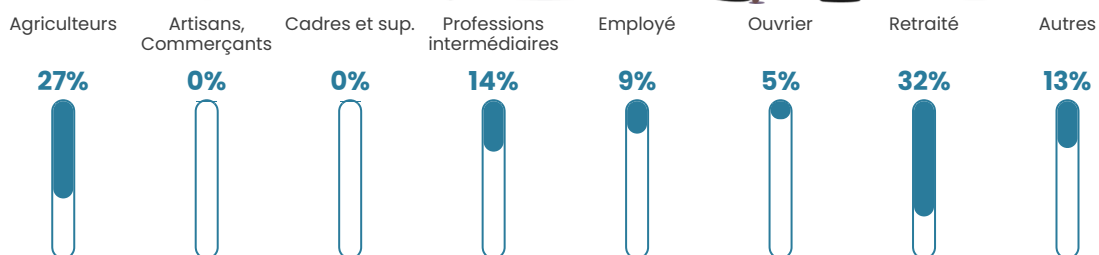


Sources : Institut national de la statistique et des études économiques (insee) selon Les dernières parutions officielles de 2024 portant sur les années 2020, 2021 et 2022.


Tranche d'âge




Activité professionnelle



Niveau de diplôme















Composition des ménages



Profils électoraux

Premier tour

	Jean-Luc MÉLENCHON	42.35 %
	Emmanuel MACRON	17.65 %
	Marine LE PEN	17.65 %
	Éric ZEMMOUR	8.24 %
	Philippe POUTOU	4.71 %
	Anne HIDALGO	2.35 %
	Yannick JADOT	2.35 %
	Nicolas DUPONT-AIGNAN	2.35 %
	Jean LASSALLE	1.18 %
	Valérie PÉCRESSE	1.18 %
	Nathalie ARTHAUD	0.00 %
	Fabien ROUSSEL	0.00 %



102 inscrits

Participation : 83.33%

Votes blancs : 0.00%

Votes nuls : 0.00%

Second tour

	Emmanuel MACRON	49,18 %
	Marine LE PEN	50,82 %

102 inscrits

Participation : 76.47%

Votes blancs : 19.23%

Votes nuls : 2.56%

Sécurité



Agressions physiques / sexuelles

0



Cambriolages

0



Vols / dégradations

0



Stupéfiants

0

Evolution du nombre d'infractions



Pour comparer

(en proportion du nombre d'habitants)



Sources : Bases statistiques communale, départementale et régionale de la délinquance enregistrée par la police et la gendarmerie nationales selon les dernières parutions officielles de 2025 portant sur l'année 2024 ([data.gouv](https://data.gouv.fr)).

Agressions physiques / sexuelles : Violences sexuelles, coups et blessures volontaires intrafamiliaux, coups et blessures volontaires, autres coups, blessures volontaires et vols violents sans arme.

Cambriolages : Cambriolages de logements.

Vols : Vols avec armes, vols d'accessoires sur véhicules, vols dans les véhicules, vols de véhicules, vols sans violence contre des personnes, destructions, dégradations volontaires et escroqueries.

Stupéfiants : Trafic de stupéfiants dont (AFD) et usage de stupéfiants.

Services à la population



Commerce

Hypermarché	X Sisteron 11km
Supermarché	X Sisteron 11km
Superette	X Sisteron 10km
Boulangerie	X Sisteron 10km
Boucherie	X Sisteron 10km
Restaurant	1
Garage	X Clamensane 8km
Station-service	X Sisteron 11km
Banque	X Sisteron 10km
La poste	X Sisteron 11km
Coiffeur	X Entrepierres 8km
Tabac	X Sisteron 10km
Bars / discothèque	X Valernes 7km
Bibliothèque	X Digne-les-Bains 21km
Cinéma	X Castets 10km
Vétérinaire	X Sisteron 11km



Santé

Pharmacie	X Sisteron 10km
Hôpital	X Sisteron 10km
Laboratoire d'analyses médicales	X Sisteron 10km
Etablissement pour handicapé	X L'Escalé 19km
EHPA	X Sisteron 10km
Médecin	X Sisteron 10km
Dentiste	X Sisteron 10km
Chirurgien	X Volonne 16km
Dermatologue	X Tallard 24km
Anesthésiste	X Gap 35km
Gastro-entérologue	X Digne-les-Bains 22km
Gynécologue	X Digne-les-Bains 22km
Cancérologue	X Manosque 51km
Neurologue	X Gap 35km
Ophthalmologue	X La Saulce 20km
ORL	X Sisteron 11km
Cardiologue	X Sisteron 11km
Pédiatre	X Digne-les-Bains 23km
Pneumologue	X Oraison 39km
Psychologue	X Sisteron 10km
Radiologue	X Gap 34km
Rhumatologue	X Sisteron 11km
Sage-femme	X Volonne 16km



Éducation

Crèche	X Entrepierres 5km
Ecole maternelle Public	X Entrepierres 8km
Ecole maternelle Privé	X Vaison-la-Romaine 77km
Ecole primaire Public	X Valernes 7km
Ecole primaire Privé	X Valernes 7km
Collège Public	X La Motte-du-Caire 11km
Collège Privé	X Noyers-sur-Jabron 20km
Lycée Public	X Sisteron 11km
Lycée Privé	X Digne-les-Bains 23km

Sources : Base Sirene des entreprises et de leurs établissements selon les dernières parutions officielles de 2025 portant sur l'année 2024 ([data.gouv](#)). Liste, localisation et tarifs des professionnels de santé selon les dernières parutions officielles de 2025 portant sur l'année 2024 ([opendatasoft](#)) et FINISS Extraction du Fichier des établissements selon les dernières parutions officielles de 2025 portant sur l'année 2024 ([data.gouv](#)). Adresse et géolocalisation des établissements d'enseignement du premier et second degrés selon les dernières parutions officielles de 2025 portant sur l'année 2024 ([data.education.gouv](#))

Villes autour de Saint-Geniez

Ville	Habitants	Superficie	Pop densité	Pop active	Taux chômage	Revenu moyen	Prix immobilier
Châteaufort	29	13 km ²	2 h/km ²	34.5%	3.4%	NC	1 357 €/m ²
Valavoire	39	16 km ²	2 h/km ²	30.8%	5.1%	NC	1 602 €/m ²
Nibles	54	12 km ²	5 h/km ²	38.9%	7.4%	NC	1 954 €/m ²
Valernes	245	28 km ²	9 h/km ²	46.5%	3.7%	20 580 €/an	1 758 €/m ²
Authon	57	40 km ²	1 h/km ²	50.9%	5.3%	NC	1 187 €/m ²
Clamensane	183	23 km ²	8 h/km ²	44.8%	8.2%	18 900 €/an	2 381 €/m ²
Entrepierres	414	47 km ²	9 h/km ²	43%	3.1%	25 900 €/an	2 780 €/m ²
Vaumeilh	270	25 km ²	11 h/km ²	52.6%	4.8%	18 090 €/an	1 378 €/m ²
Le Castellard-Mélan	64	25 km ²	3 h/km ²	50%	6.3%	NC	1 856 €/m ²
Salignac	678	14 km ²	48 h/km ²	52.4%	5%	23 880 €/an	2 618 €/m ²
Sisteron (17 avis)	7 850	50 km ²	157 h/km ²	41.5%	6.6%	20 900 €/an	1 652 €/m ²
Sigoyer	101	15 km ²	7 h/km ²	46.5%	7.9%	20 890 €/an	1 627 €/m ²
La Motte-du-Caire	546	27 km ²	20 h/km ²	40.8%	5.3%	20 990 €/an	1 930 €/m ²
Sourribes	174	19 km ²	9 h/km ²	54%	6.3%	19 960 €/an	1 687 €/m ²
Hautes-Duyes	53	22 km ²	2 h/km ²	41.5%	0%	NC	4 025 €/m ²

bien-dans-ma-ville.fr



Vous aimez votre ville ? Notez-la !

Et faites-nous part de vos remarques constructives



Avec

BIEN dans ma **VILLE** 