



Version web

# Ville de Saint-Genest- sur-Roselle

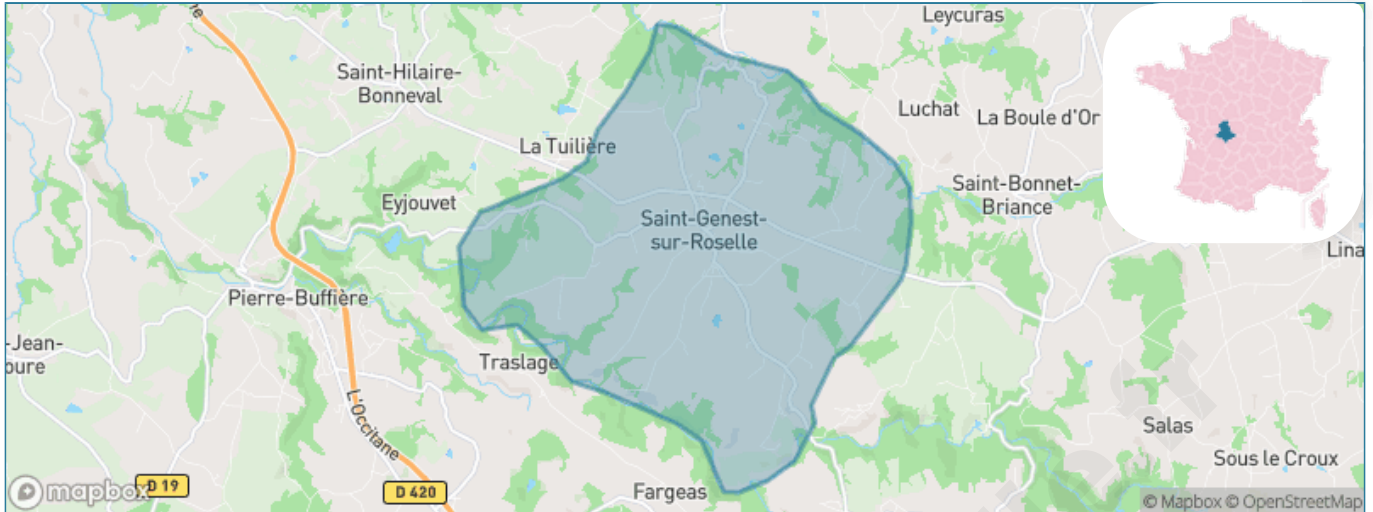
Présenté par

**BIEN** dans  
ma **VILLE** 

# Sommaire

Situation géographique .....	3
Statistiques sur la population .....	4
Evolution du nombre d'habitants .....	4
Tranche d'âge .....	5
0-14 ans .....	5
15-29 ans .....	5
30-44 ans .....	5
45-59 ans .....	5
60-74 ans .....	5
75-89 ans .....	5
90 ans et + .....	5
Activité professionnelle .....	5
Agriculteurs .....	5
Artisans, Commerçants .....	5
Cadres et sup. ....	5
Professions intermédiaires .....	5
Employé .....	5
Ouvrier .....	5
Retraité .....	5
Autres .....	5
Niveau de diplôme .....	6
Sans diplôme ou CEP .....	6
Brevet, BEPC, DNB .....	6
CAP-BEP ou équivalent .....	6
BAC ou équivalent .....	6
BAC+2 .....	6
BAC+3 ou +4 .....	6
BAC+5 ou plus .....	6
Composition des ménages .....	6
Couple sans enfant .....	6
Couple avec enfant(s) .....	6
Famille monoparentale .....	6
Colocation / Autre .....	6
Personnes seules .....	6
Profils électoraux .....	7
Premier tour .....	7
Sécurité .....	8
Evolution du nombre d'infractions .....	8
Pour comparer .....	9
Services à la population .....	10
Commerce .....	10
Éducation .....	10
Villes autour de Saint-Genest-sur-Roselle .....	11

# Situation géographique



## i Informations clés

- **Région** : Nouvelle-Aquitaine
- **Département** : Haute-Vienne
- **Code postal** : 87260
- **Superficie** : 19 km<sup>2</sup>



# Statistiques sur la population



Nombre d'habitants

**540**



Age moyen

**39 ans**



Pop active

**49.8%**



Taux chômage

**4.4%**



Pop densité

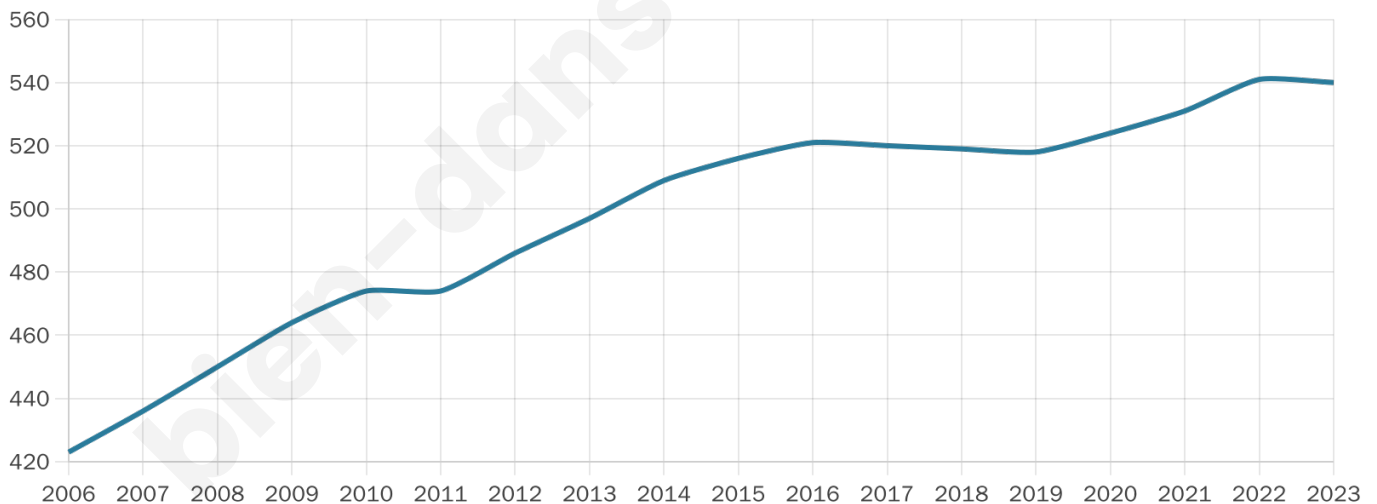
**28 h/km<sup>2</sup>**



Revenu moyen

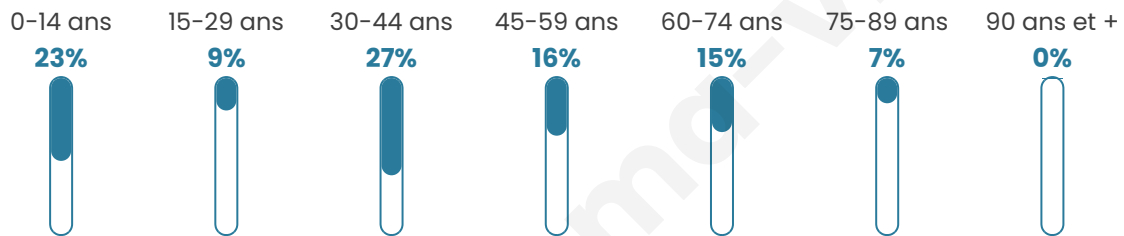
**22 190 €/an**

## Evolution du nombre d'habitants

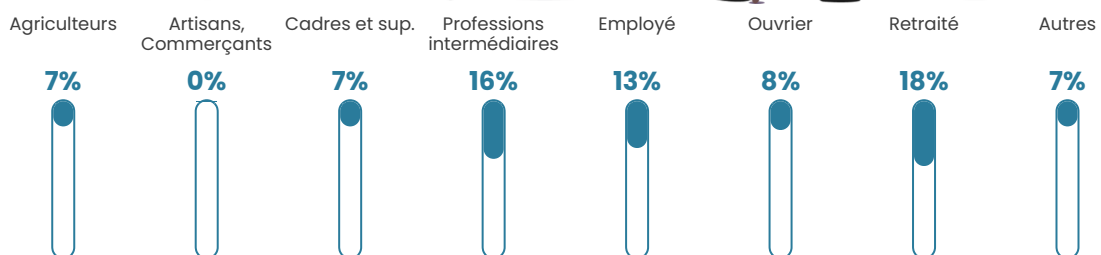


Sources : Institut national de la statistique et des études économiques (insee) selon Les dernières parutions officielles de 2024 portant sur les années 2020, 2021 et 2022.


## Tranche d'âge




## Activité professionnelle



## Niveau de diplôme















## Composition des ménages



# Profils électoraux

## Premier tour

	Marine LE PEN	23.48 %
	Jean-Luc MÉLENCHON	23.48 %
	Emmanuel MACRON	21.34 %
	Jean LASSALLE	8.23 %
	Fabien ROUSSEL	6.40 %
	Valérie PÉCRESE	4.27 %
	Yannick JADOT	3.96 %
	Éric ZEMMOUR	3.35 %
	Nicolas DUPONT-AIGNAN	3.05 %
	Nathalie ARTHAUD	1.22 %
	Anne HIDALGO	0.61 %
	Philippe POUTOU	0.61 %



### 394 inscrits

Participation : 85.53%

Votes blancs : 1.78%

Votes nuls : 0.89%

## Second tour

	Emmanuel MACRON	51,97 %
	Marine LE PEN	48,03 %

### 395 inscrits

Participation : 80.76%

Votes blancs : 14.11%

Votes nuls : 6.27%

# Sécurité



Agressions physiques / sexuelles

0



Cambriolages

0



Vols / dégradations

0



Stupéfiants

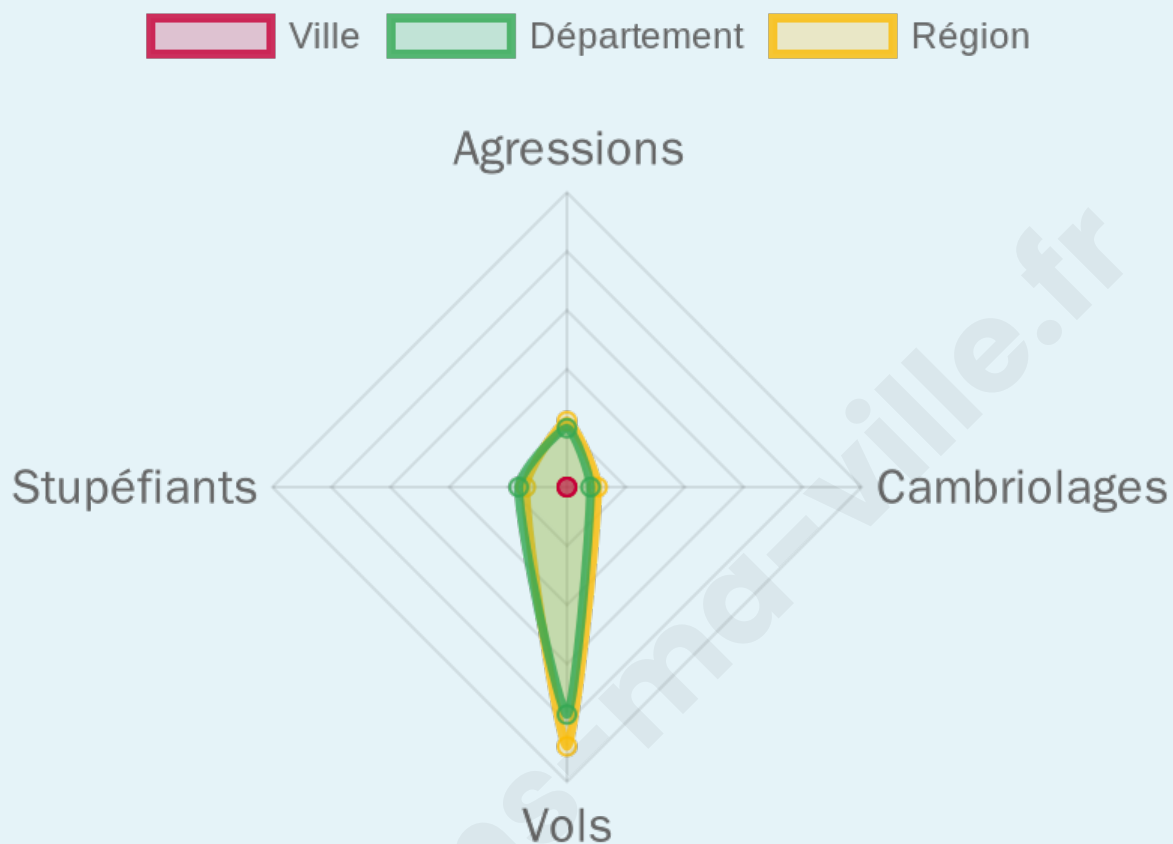
0

## Evolution du nombre d'infractions



## Pour comparer

(en proportion du nombre d'habitants)



Sources : Bases statistiques communale, départementale et régionale de la délinquance enregistrée par la police et la gendarmerie nationales selon les dernières parutions officielles de 2025 portant sur l'année 2024 ([data.gouv](https://data.gouv.fr)).

Agressions physiques / sexuelles : Violences sexuelles, coups et blessures volontaires intrafamiliaux, coups et blessures volontaires, autres coups, blessures volontaires et vols violents sans arme.

Cambriolages : Cambriolages de logements.

Vols : Vols avec armes, vols d'accessoires sur véhicules, vols dans les véhicules, vols de véhicules, vols sans violence contre des personnes, destructions, dégradations volontaires et escroqueries.

Stupéfiants : Trafic de stupéfiants dont (AFD) et usage de stupéfiants.

# Services à la population



## Commerce

Hypermarché	X <a href="#">Boisseuil</a> 10km
Supermarché	X <a href="#">Pierre-Bufferière</a> 4km
Superette	X <a href="#">Saint-Hilaire-Bonneval</a> 4km
Boulangerie	1
Boucherie	X <a href="#">Saint-Paul</a> 6km
Restaurant	X <a href="#">Saint-Hilaire-Bonneval</a> 4km
Garage	1
Station-service	X <a href="#">Magnac-Bourg</a> 9km
Banque	X <a href="#">Pierre-Bufferière</a> 4km
La poste	X <a href="#">Pierre-Bufferière</a> 5km
Coiffeur	X <a href="#">Vicq-sur-Breuilh</a> 3km
Tabac	X <a href="#">Pierre-Bufferière</a> 4km
Bars / discothèque	X <a href="#">Pierre-Bufferière</a> 4km
Bibliothèque	X <a href="#">Pierre-Bufferière</a> 4km
Cinéma	X <a href="#">Châteauneuf-la-Forêt</a> 15km
Vétérinaire	X <a href="#">Pierre-Bufferière</a> 4km



## Santé

Pharmacie	X <a href="#">Pierre-Bufferière</a> 5km
Hôpital	X <a href="#">Limoges</a> 19km
Laboratoire d'analyses médicales	X <a href="#">Saint-Léonard-de-Noblat</a> 16km
Etablissement pour handicapé	X <a href="#">Eyjeaux</a> 10km
EHPA	X <a href="#">Pierre-Bufferière</a> 4km
Médecin	X <a href="#">Saint-Hilaire-Bonneval</a> 4km
Dentiste	X <a href="#">Saint-Hilaire-Bonneval</a> 4km
Chirurgien	X <a href="#">Limoges</a> 16km
Dermatologue	X <a href="#">Limoges</a> 16km
Anesthésiste	X <a href="#">Limoges</a> 16km
Gastro-entérologue	X <a href="#">Limoges</a> 16km
Gynécologue	X <a href="#">Limoges</a> 19km
Cancérologue	X <a href="#">Limoges</a> 16km
Neurologue	X <a href="#">Limoges</a> 16km
Ophtalmologue	X <a href="#">Limoges</a> 16km
ORL	X <a href="#">Limoges</a> 16km
Cardiologue	X <a href="#">Limoges</a> 16km
Pédiatre	X <a href="#">Limoges</a> 18km
Pneumologue	X <a href="#">Limoges</a> 16km
Psychologue	X <a href="#">Limoges</a> 16km
Radiologue	X <a href="#">Limoges</a> 16km
Rhumatologue	X <a href="#">Limoges</a> 16km
Sage-femme	X <a href="#">Saint-Léonard-de-Noblat</a> 16km



## Éducation

Crèche	X <a href="#">Saint-Hilaire-Bonneval</a> 4km
Ecole maternelle Public	X <a href="#">Saint-Méard</a> 11km
Ecole maternelle Privé	X <a href="#">Limoges</a> 20km
Ecole primaire Public	1
Ecole primaire Privé	X <a href="#">Le Vigen</a> 14km
Collège Public	X <a href="#">Pierre-Bufferière</a> 4km
Collège Privé	X <a href="#">Le Vigen</a> 13km
Lycée Public	X <a href="#">Saint-Léonard-de-Noblat</a> 16km
Lycée Privé	X <a href="#">Limoges</a> 17km

Sources : Base Sirene des entreprises et de leurs établissements selon les dernières parutions officielles de 2025 portant sur l'année 2024 ([data.gouv](#)). Liste, localisation et tarifs des professionnels de santé selon les dernières parutions officielles de 2025 portant sur l'année 2024 ([opendatasoft](#)) et FINISS Extraction du Fichier des établissements selon les dernières parutions officielles de 2025 portant sur l'année 2024 ([data.gouv](#)). Adresse et géolocalisation des établissements d'enseignement du premier et second degrés selon les dernières parutions officielles de 2025 portant sur l'année 2024 ([data.education.gouv](#))

## Villes autour de Saint-Genest-sur-Roselle

Ville	Habitants	Superficie	Pop densité	Pop active	Taux chômage	Revenu moyen	Prix immobilier
Saint-Hilaire-Bonneval	1 010	28 km <sup>2</sup>	36 h/km <sup>2</sup>	49.9%	2.3%	24 420 €/an	1 311 €/m <sup>2</sup>
Glanges	516	22 km <sup>2</sup>	23 h/km <sup>2</sup>	48.6%	3.9%	21 070 €/an	987 €/m <sup>2</sup>
Saint-Bonnet-Briance	531	30 km <sup>2</sup>	18 h/km <sup>2</sup>	53.7%	3.8%	21 430 €/an	1 147 €/m <sup>2</sup>
Pierre-Buffière	1 139	5 km <sup>2</sup>	228 h/km <sup>2</sup>	47.1%	3.2%	22 480 €/an	1 075 €/m <sup>2</sup>
Saint-Paul	1 235	37 km <sup>2</sup>	33 h/km <sup>2</sup>	46.2%	3.6%	23 630 €/an	1 153 €/m <sup>2</sup>
Vicq-sur-Breuilh	1 313	50 km <sup>2</sup>	26 h/km <sup>2</sup>	53.8%	2.5%	24 000 €/an	1 140 €/m <sup>2</sup>
Saint-Jean-Ligoure (1 avis)	505	30 km <sup>2</sup>	17 h/km <sup>2</sup>	49.7%	3.2%	22 510 €/an	1 046 €/m <sup>2</sup>
Linards (1 avis)	1 001	36 km <sup>2</sup>	28 h/km <sup>2</sup>	47.3%	3.8%	21 470 €/an	985 €/m <sup>2</sup>
Magnac-Bourg (2 avis)	1 121	15 km <sup>2</sup>	75 h/km <sup>2</sup>	46.5%	4.1%	22 680 €/an	980 €/m <sup>2</sup>
Eyjeaux (2 avis)	1 345	24 km <sup>2</sup>	56 h/km <sup>2</sup>	49.1%	2.4%	24 610 €/an	1 755 €/m <sup>2</sup>
La Geneytouse	986	19 km <sup>2</sup>	52 h/km <sup>2</sup>	50.6%	2.9%	25 190 €/an	1 347 €/m <sup>2</sup>
Saint-Priest-Ligoure	692	41 km <sup>2</sup>	17 h/km <sup>2</sup>	47.4%	3.6%	22 630 €/an	1 133 €/m <sup>2</sup>
Boisseuil (1 avis)	3 010	18 km <sup>2</sup>	167 h/km <sup>2</sup>	47.7%	2.3%	26 950 €/an	1 815 €/m <sup>2</sup>
Saint-Méard	366	24 km <sup>2</sup>	15 h/km <sup>2</sup>	39.3%	2.7%	20 290 €/an	1 223 €/m <sup>2</sup>
Aureil	1 045	10 km <sup>2</sup>	105 h/km <sup>2</sup>	50.2%	2.7%	25 340 €/an	1 459 €/m <sup>2</sup>

bien-dans-ma-ville.fr



# Vous aimez votre ville ? Notez-la !

Et faites-nous part de vos remarques constructives



Avec

**BIEN** dans  
ma **VILLE** 