



Version web

Ville de Saint-Genest- Lachamp

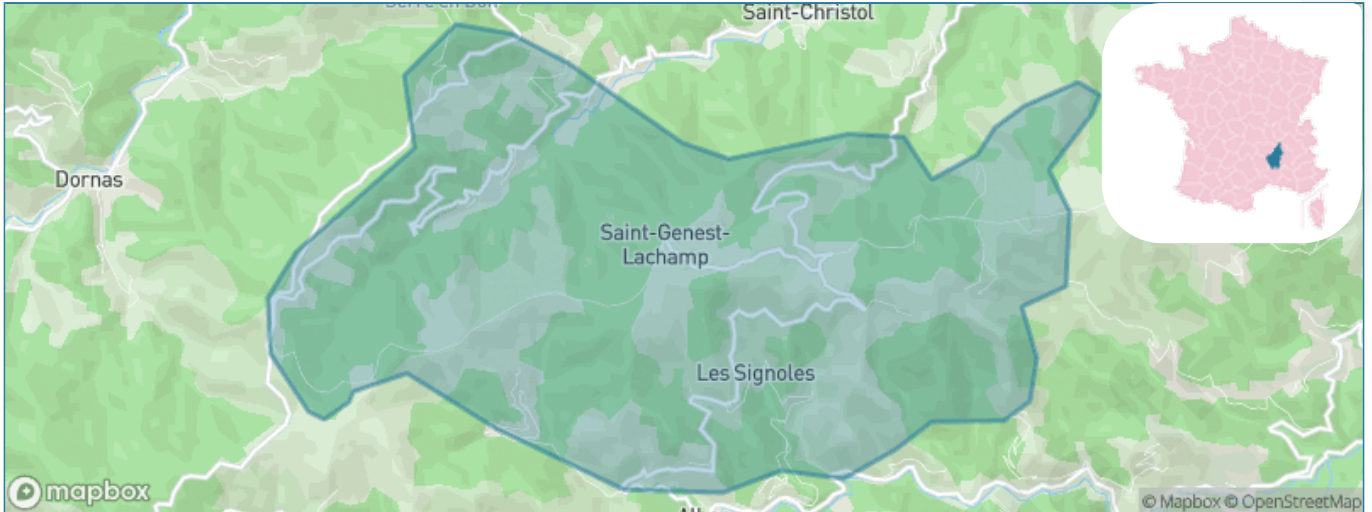
Présenté par

BIEN dans
ma **VILLE** 

Sommaire

Situation géographique	3
Statistiques sur la population	4
Evolution du nombre d'habitants	4
Tranche d'âge	5
0-14 ans	5
15-29 ans	5
30-44 ans	5
45-59 ans	5
60-74 ans	5
75-89 ans	5
90 ans et +	5
Activité professionnelle	5
Agriculteurs	5
Artisans, Commerçants	5
Cadres et sup.	5
Professions intermédiaires	5
Employé	5
Ouvrier	5
Retraité	5
Autres	5
Niveau de diplôme	6
Sans diplôme ou CEP	6
Brevet, BEPC, DNB	6
CAP-BEP ou équivalent	6
BAC ou équivalent	6
BAC+2	6
BAC+3 ou +4	6
BAC+5 ou plus	6
Composition des ménages	6
Couple sans enfant	6
Couple avec enfant(s)	6
Famille monoparentale	6
Colocation / Autre	6
Personnes seules	6
Profils électoraux	7
Premier tour	7
Sécurité	9
Evolution du nombre d'infractions	9
Pour comparer	10
Services à la population	11
Commerce	11
Éducation	11
Villes autour de Saint-Genest-Lachamp	12

Situation géographique



i Informations clés

- **Région** : Auvergne-Rhône-Alpes
- **Département** : Ardèche
- **Code postal** : 07160
- **Superficie** : 23 km²



Statistiques sur la population



Nombre d'habitants

112



Age moyen

54 ans



Pop active

35.7%



Taux chômage

7.7%



Pop densité

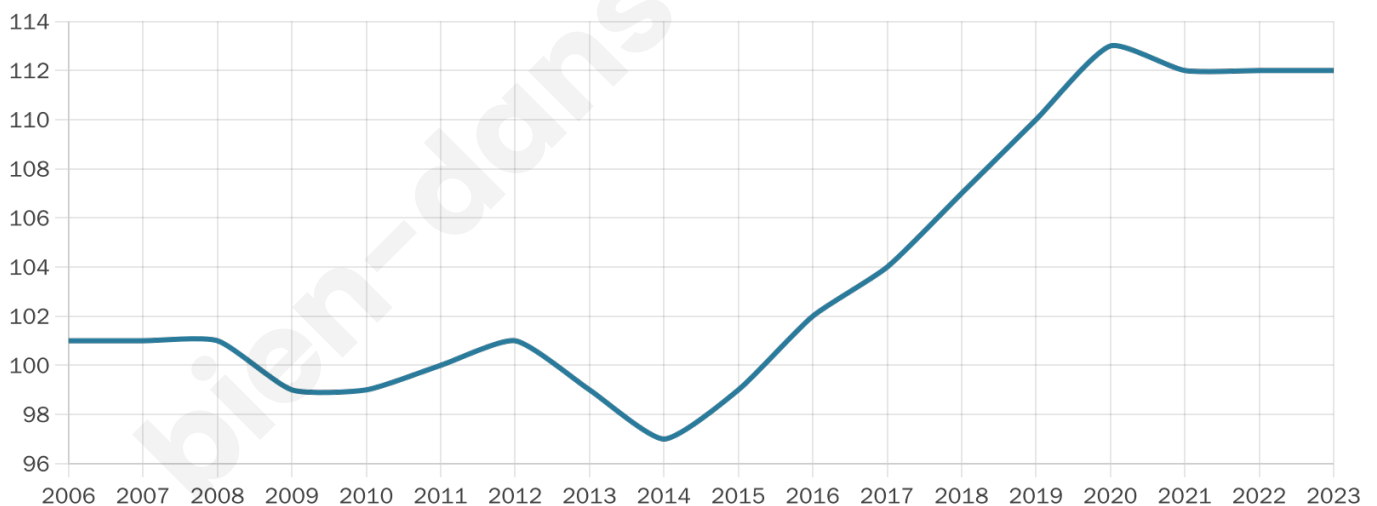
5 h/km²



Revenu moyen

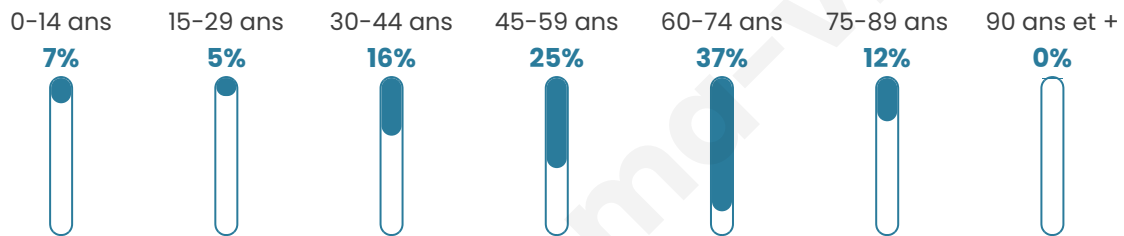
19 200 €/an

Evolution du nombre d'habitants

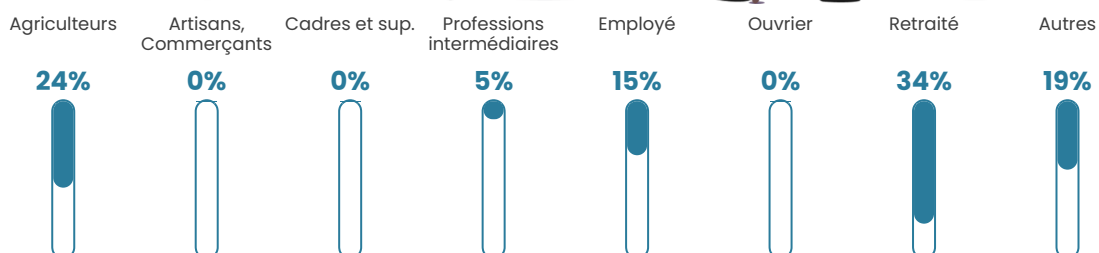


Sources : Institut national de la statistique et des études économiques (insee) selon Les dernières parutions officielles de 2024 portant sur les années 2020, 2021 et 2022.


Tranche d'âge



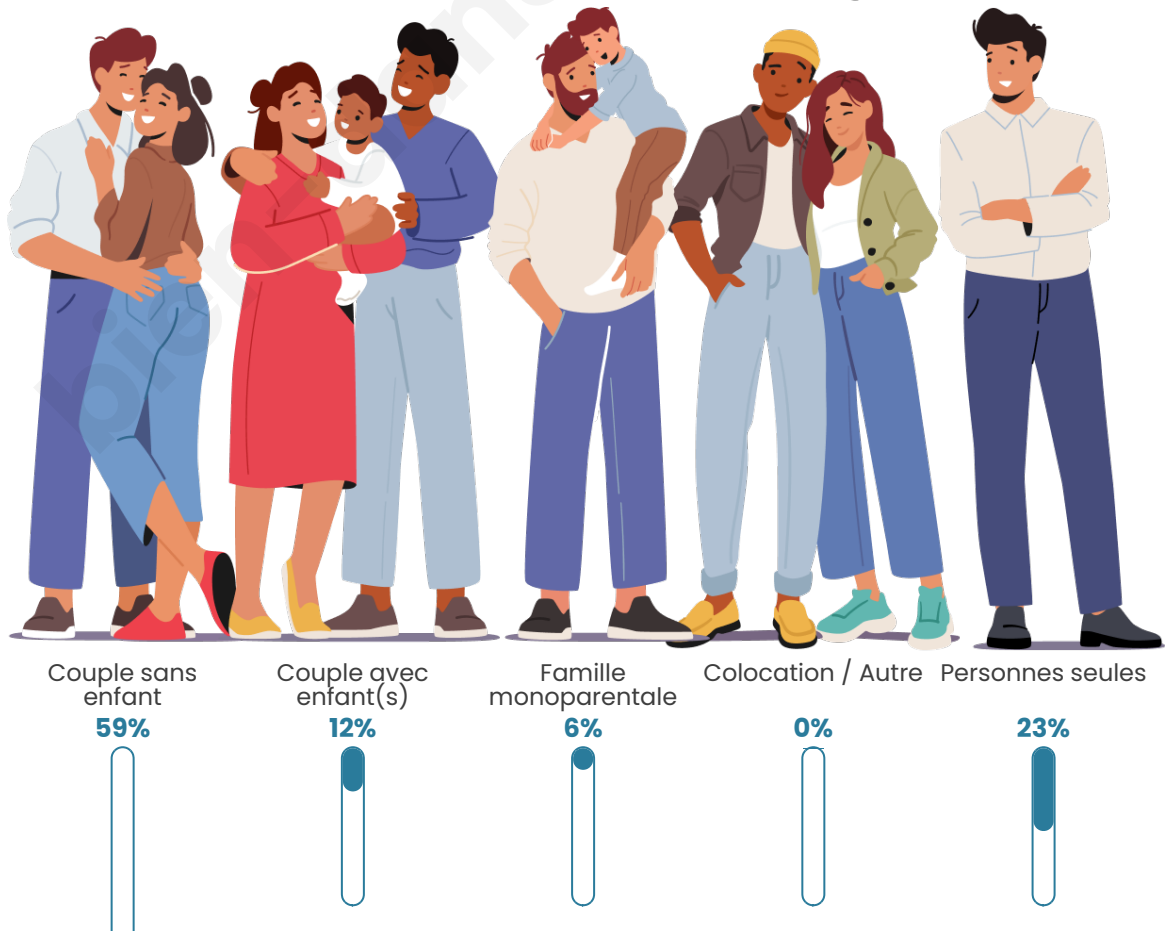
Activité professionnelle



Niveau de diplôme















Composition des ménages





Profils électoraux

Premier tour

	Jean-Luc MÉLENCHON	23.46 %
	Marine LE PEN	16.05 %
	Emmanuel MACRON	14.81 %
	Éric ZEMMOUR	13.58 %
	Nicolas DUPONT- AIGNAN	11.11 %
	Yannick JADOT	7.41 %
	Jean LASSALLE	6.17 %
	Valérie PÉCRESSE	6.17 %
	Fabien ROUSSEL	1.23 %
	Nathalie ARTHAUD	0.00 %
	Anne HIDALGO	0.00 %
	Philippe POUTOU	0.00 %

103 inscrits

Participation : 80.58%

Votes blancs : 2.41%

Votes nuls : 0.00%

Second tourEmmanuel
MACRON

39,71 %



Marine LE PEN

60,29 %

103 inscrits

Participation : 77.67%

Votes blancs : 10%

Votes nuls : 5%

bien-dans-ma-ville.fr

Sécurité



Agressions physiques / sexuelles

0



Cambriolages

0



Vols / dégradations

0



Stupéfiants

0

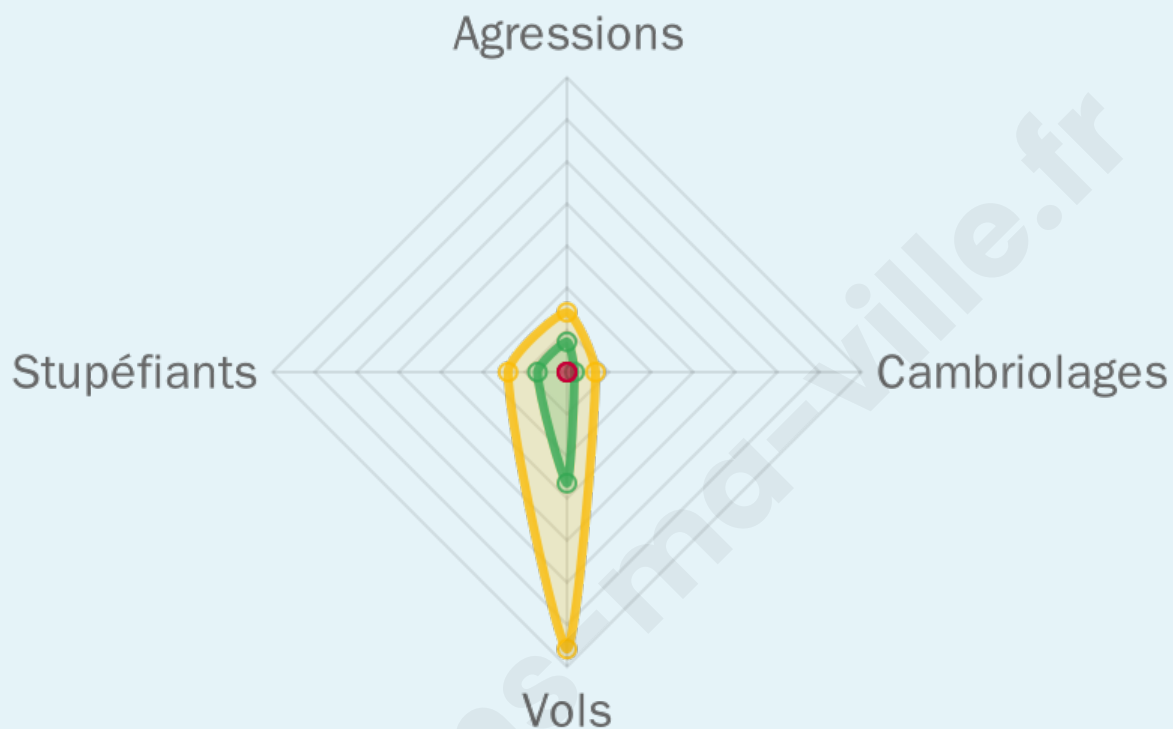
Evolution du nombre d'infractions



Pour comparer

(en proportion du nombre d'habitants)

■ Ville ■ Département ■ Région



Sources : Bases statistiques communale, départementale et régionale de la délinquance enregistrée par la police et la gendarmerie nationales selon les dernières parutions officielles de 2025 portant sur l'année 2024 ([data.gouv](https://data.gouv.fr)).

Agresions physiques / sexuelles : Violences sexuelles, coups et blessures volontaires intrafamiliaux, coups et blessures volontaires, autres coups, blessures volontaires et vols violents sans arme.

Cambriolages : Cambriolages de logements.

Vols : Vols avec armes, vols d'accessoires sur véhicules, vols dans les véhicules, vols de véhicules, vols sans violence contre des personnes, destructions, dégradations volontaires et escroqueries.

Stupéfiants : Trafic de stupéfiants dont (AFD) et usage de stupéfiants.

Services à la population



Commerce

Hypermarché	X Alissas 22km
Supermarché	X Le Cheylard 6km
Superette	X Saulces-Monclin 5km
Boulangerie	X Marcols-les-Eaux 5km
Boucherie	X Saint-Pierreville 7km
Restaurant	X Marcols-les-Eaux 4km
Garage	X Marcols-les-Eaux 4km
Station-service	X Le Cheylard 6km
Banque	X Le Cheylard 6km
La poste	X Saint-Michel-d'Aurance 7km
Coiffeur	X Mariac 5km
Tabac	X Le Cheylard 6km
Bars / discothèque	X Mariac 5km
Bibliothèque	X Les Vastres 17km
Cinéma	X Le Cheylard 6km
Vétérinaire	X Saint-Priest 19km



Santé

Pharmacie	X Le Cheylard 6km
Hôpital	X Privas 19km
Laboratoire d'analyses médicales	X Le Cheylard 6km
Etablissement pour handicapé	X Vallées-d'Antraigues-Asperjoc 15km
EHPA	X Marcols-les-Eaux 4km
Médecin	X Mézilhac 6km
Dentiste	X Le Cheylard 6km
Chirurgien	X Privas 19km
Dermatologue	X Sainte-Eulalie 19km
Anesthésiste	X Aubenas 28km
Gastro-entérologue	X Aubenas 28km
Gynécologue	X Vernoux-en-Vivarais 19km
Cancérologue	X Valence 39km
Neurologue	X Aubenas 27km
Ophtalmologue	X Privas 21km
ORL	X Aubenas 26km
Cardiologue	X Saint-Michel-d'Aurance 7km
Pédiatre	X Saint-Didier-sous-Aubenas 26km
Pneumologue	X Saint-Julien-en-Saint-Alban 25km
Psychologue	X Privas 19km
Radiologue	X Saint-Agrève 17km
Rhumatologue	X Guilhaud-Granges 38km
Sage-femme	X Les Ollières-sur-Eyrieux 16km



Éducation

Crèche	X Le Cheylard 6km
Ecole maternelle Public	X Le Cheylard 6km
Ecole maternelle Privé	X Planfoy 59km
Ecole primaire Public	X Albon-d'Ardèche 3km
Ecole primaire Privé	X Le Cheylard 6km
Collège Public	X Le Cheylard 7km
Collège Privé	X Le Cheylard 6km
Lycée Public	X Le Cheylard 7km
Lycée Privé	X Privas 19km

Sources : Base Sirene des entreprises et de leurs établissements selon les dernières parutions officielles de 2025 portant sur l'année 2024 ([data.gouv](#)). Liste, localisation et tarifs des professionnels de santé selon les dernières parutions officielles de 2025 portant sur l'année 2024 ([opendatasoft](#)) et FINISS Extraction du Fichier des établissements selon les dernières parutions officielles de 2025 portant sur l'année 2024 ([data.gouv](#)). Adresse et géolocalisation des établissements d'enseignement du premier et second degrés selon les dernières parutions officielles de 2025 portant sur l'année 2024 ([data.education.gouv](#))

Villes autour de Saint-Genest-Lachamp

Ville	Habitants	Superficie	Pop densité	Pop active	Taux chômage	Revenu moyen	Prix immobilier
Albon-d'Ardèche	159	9 km ²	18 h/km ²	42.1%	3.8%	16 110 €/an	938 €/m ²
Saint-Christol	102	14 km ²	7 h/km ²	45.1%	9.8%	19 320 €/an	1 456 €/m ²
Marcols-les-Eaux (1 avis)	291	16 km ²	18 h/km ²	23.7%	1.4%	20 840 €/an	732 €/m ²
Dornas	195	17 km ²	11 h/km ²	39.5%	6.2%	20 970 €/an	1 082 €/m ²
Le Cheylard (6 avis)	2 803	13 km ²	216 h/km ²	38.6%	5%	21 880 €/an	1 177 €/m ²
Accons	361	9 km ²	40 h/km ²	47.9%	3%	23 310 €/an	2 380 €/m ²
Saint-Pierreville (3 avis)	510	20 km ²	26 h/km ²	38.6%	6.9%	20 450 €/an	2 115 €/m ²
Mariac	541	16 km ²	34 h/km ²	40.7%	2.8%	22 990 €/an	1 333 €/m ²
Saint-Michel-d'Aurance	262	8 km ²	33 h/km ²	53.8%	2.7%	23 280 €/an	1 915 €/m ²
Mézilhac	107	26 km ²	4 h/km ²	40.2%	4.7%	18 620 €/an	790 €/m ²
Jaunac	125	3 km ²	42 h/km ²	48%	6.4%	22 680 €/an	1 405 €/m ²
Issamoulenc	107	15 km ²	7 h/km ²	38.3%	5.6%	NC	878 €/m ²
Saint-Barthélemy-le-Meil	201	7 km ²	29 h/km ²	42.3%	4.5%	19 490 €/an	1 394 €/m ²
Le Chambon	58	10 km ²	6 h/km ²	27.6%	1.7%	NC	1 279 €/m ²
Saint-Andéol-de-Fourchades	52	16 km ²	3 h/km ²	38.5%	7.7%	NC	1 667 €/m ²

bien-dans-ma-ville.fr



Vous aimez votre ville ? Notez-la !

Et faites-nous part de vos remarques constructives



Avec

BIEN dans ma **VILLE** 