



Version web

Ville de Saint-Gatien- des-Bois

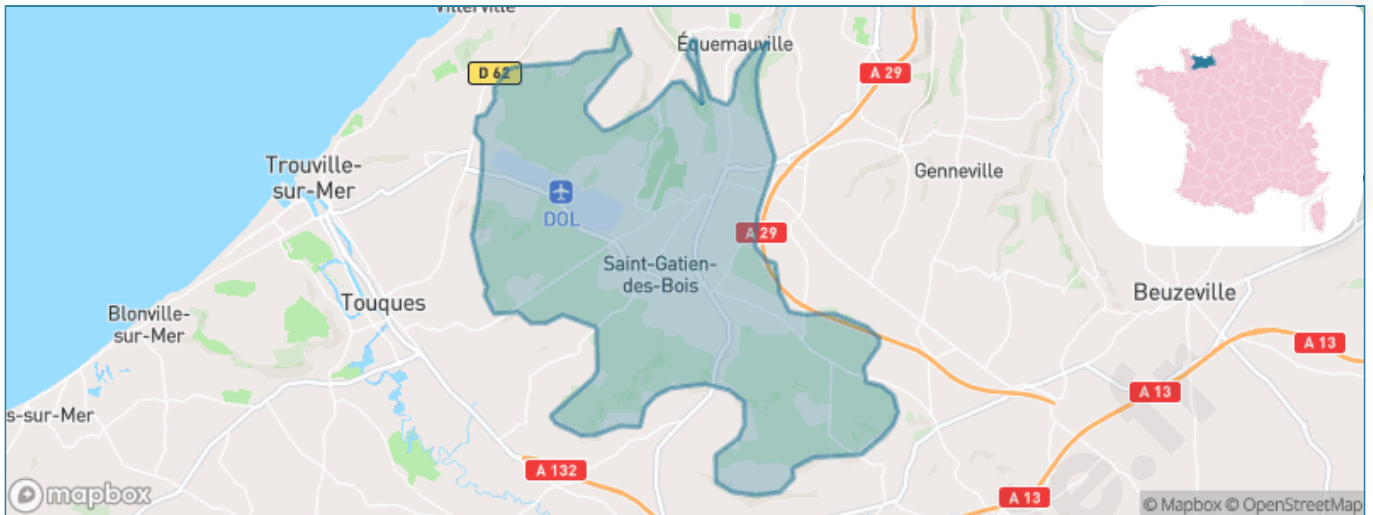
Présenté par

BIEN dans
ma **VILLE** 

Sommaire

Situation géographique	3
Statistiques sur la population	4
Evolution du nombre d'habitants	4
Tranche d'âge	5
0-14 ans	5
15-29 ans	5
30-44 ans	5
45-59 ans	5
60-74 ans	5
75-89 ans	5
90 ans et +	5
Activité professionnelle	5
Agriculteurs	5
Artisans, Commerçants	5
Cadres et sup.	5
Professions intermédiaires	5
Employé	5
Ouvrier	5
Retraité	5
Autres	5
Niveau de diplôme	6
Sans diplôme ou CEP	6
Brevet, BEPC, DNB	6
CAP-BEP ou équivalent	6
BAC ou équivalent	6
BAC+2	6
BAC+3 ou +4	6
BAC+5 ou plus	6
Composition des ménages	6
Couple sans enfant	6
Couple avec enfant(s)	6
Famille monoparentale	6
Colocation / Autre	6
Personnes seules	6
Profils électoraux	7
Premier tour	7
Sécurité	8
Evolution du nombre d'infractions	8
Pour comparer	9
Services à la population	10
Commerce	10
Éducation	10
Villes autour de Saint-Gatien-des-Bois	11

Situation géographique



i Informations clés

- **Région** : Normandie
- **Département** : Calvados
- **Code postal** : 14130
- **Superficie** : 49 km²



RÉGION
NORMANDIE



Statistiques sur la population



Nombre d'habitants

1 295



Age moyen

46 ans



Pop active

43.8%



Taux chômage

7.3%



Pop densité

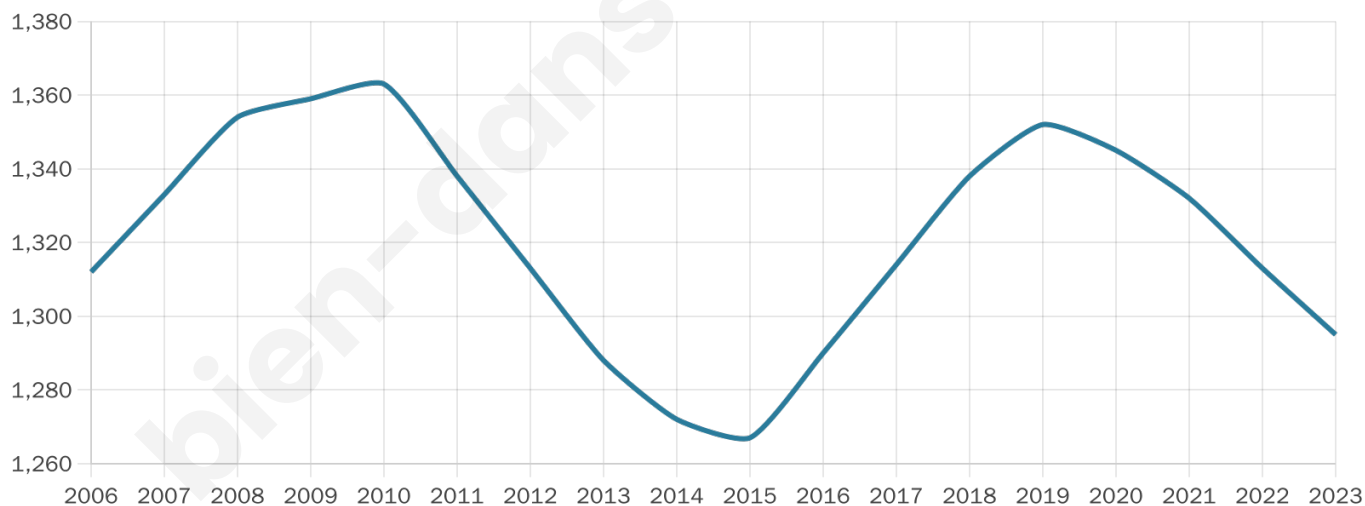
26 h/km²



Revenu moyen

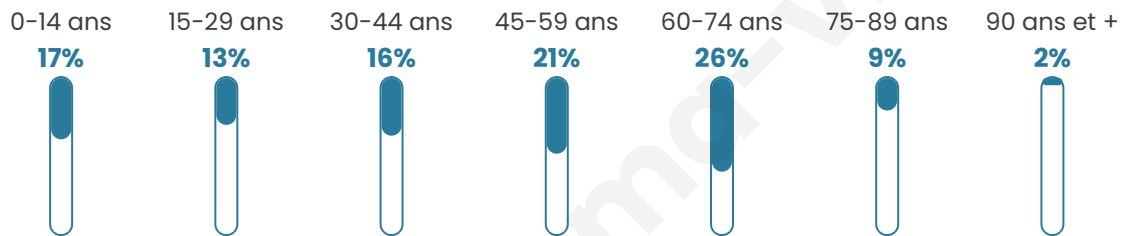
23 560 €/an

Evolution du nombre d'habitants

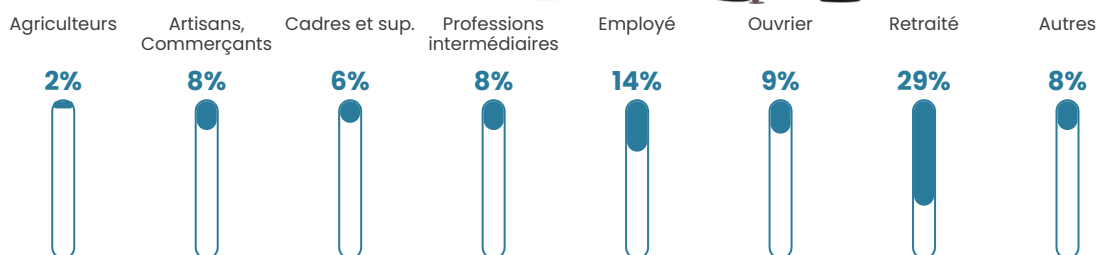


Sources : Institut national de la statistique et des études économiques (insee) selon Les dernières parutions officielles de 2024 portant sur les années 2020, 2021 et 2022.


Tranche d'âge




Activité professionnelle



Niveau de diplôme



Composition des ménages





Profils électoraux

Premier tour

	Emmanuel MACRON	30.83 %
	Marine LE PEN	28.70 %
	Jean-Luc MÉLENCHON	11.88 %
	Éric ZEMMOUR	9.64 %
	Valérie PÉCRESSÉ	7.74 %
	Yannick JADOT	3.25 %
	Nicolas DUPONT-AIGNAN	2.80 %
	Jean LASSALLE	1.79 %
	Fabien ROUSSEL	1.57 %
	Anne HIDALGO	0.90 %
	Philippe POUTOU	0.78 %
	Nathalie ARTHAUD	0.11 %

Second tour

	Emmanuel MACRON	54,09 %
	Marine LE PEN	45,91 %

1 165 inscrits

Participation : 80.94%

Votes blancs : 3.82%

Votes nuls : 1.48%

1 165 inscrits

Participation : 78.11%

Votes blancs : 1.87%

Votes nuls : 0.11%

Sécurité



Agressions physiques / sexuelles

8



Cambriolages

10



Vols / dégradations

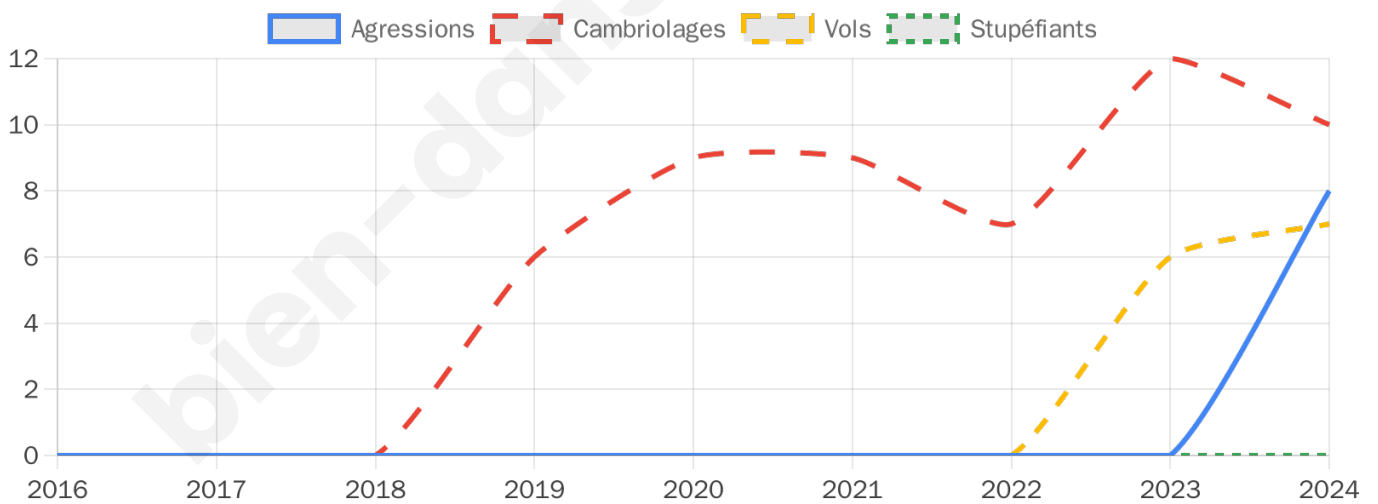
7



Stupéfiants

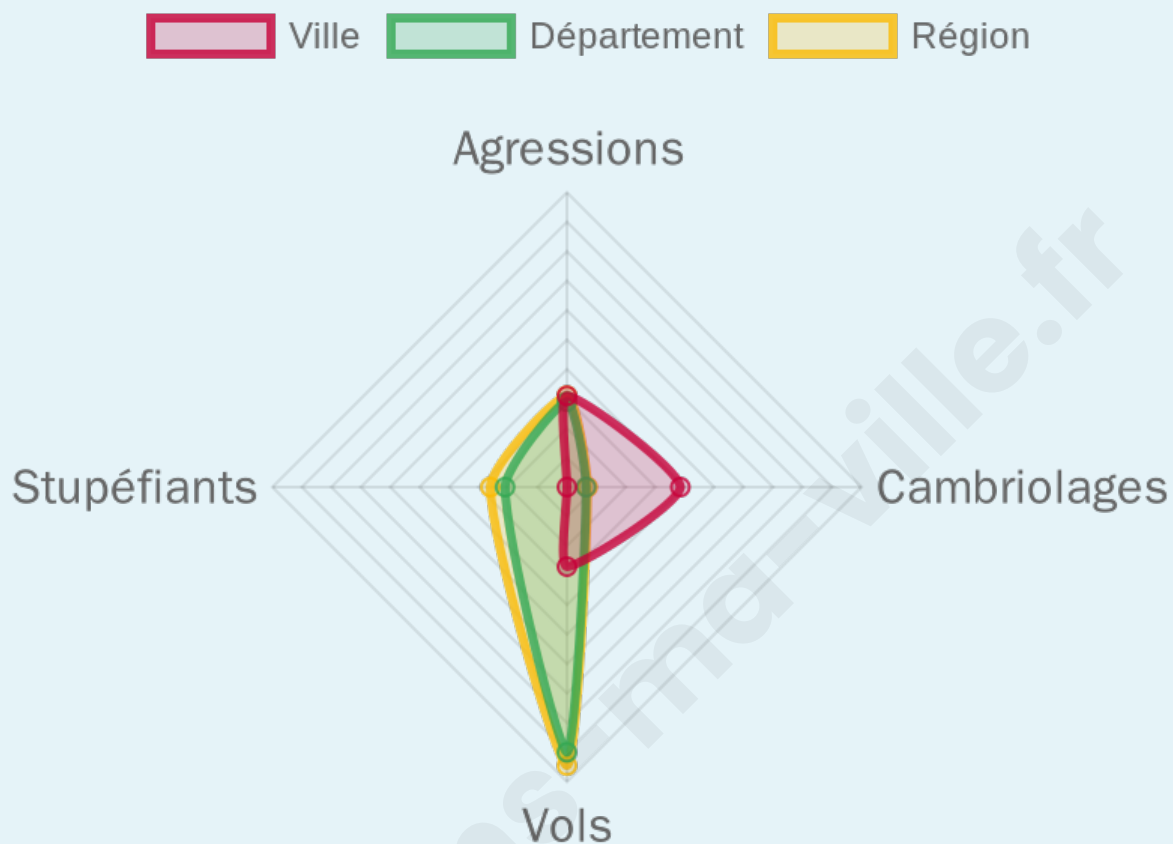
0

Evolution du nombre d'infractions



Pour comparer

(en proportion du nombre d'habitants)



Sources : Bases statistiques communale, départementale et régionale de la délinquance enregistrée par la police et la gendarmerie nationales selon les dernières parutions officielles de 2025 portant sur l'année 2024 ([data.gouv](https://data.gouv.fr)).

Agressions physiques / sexuelles : Violences sexuelles, coups et blessures volontaires intrafamiliaux, coups et blessures volontaires, autres coups, blessures volontaires et vols violents sans arme.

Cambriolages : Cambriolages de logements.

Vols : Vols avec armes, vols d'accessoires sur véhicules, vols dans les véhicules, vols de véhicules, vols sans violence contre des personnes, destructions, dégradations volontaires et escroqueries.

Stupéfiants : Trafic de stupéfiants dont (AFD) et usage de stupéfiants.

Services à la population



Commerce

Hypermarché	X <u>Touques</u> 5km
Supermarché	X <u>Équemauville</u> 5km
Superette	2
Boulangerie	1
Boucherie	X <u>Touques</u> 6km
Restaurant	2
Garage	2
Station-service	X <u>Pont-l'Évêque</u> 6km
Banque	X <u>Saint-Arnoult</u> 7km
La poste	X <u>Touques</u> 5km
Coiffeur	1
Tabac	X <u>Équemauville</u> 6km
Bars / discothèque	X <u>Trouville-sur-Mer</u> 5km
Bibliothèque	X <u>Glanville</u> 11km
Cinéma	X <u>Pont-l'Évêque</u> 7km
Vétérinaire	X <u>Bonneville-sur-Touques</u> 5km



Santé

Pharmacie	1
Hôpital	X <u>Cricqueboeuf</u> 5km
Laboratoire d'analyses médicales	X <u>Pont-l'Évêque</u> 6km
Etablissement pour handicapé	X <u>Pont-l'Évêque</u> 6km
EHPA	X <u>Équemauville</u> 4km
Médecin	X <u>Touques</u> 6km
Dentiste	2
Chirurgien	X <u>Cricqueboeuf</u> 5km
Dermatologue	X <u>Le Havre</u> 16km
Anesthésiste	X <u>Le Havre</u> 13km
Gastro-entérologue	X <u>Cricqueboeuf</u> 5km
Gynécologue	X <u>Le Havre</u> 13km
Cancérologue	X <u>Le Havre</u> 16km
Neurologue	X <u>Cricqueboeuf</u> 5km
Ophthalmologue	X <u>Équemauville</u> 5km
ORL	X <u>Deauville</u> 8km
Cardiologue	X <u>Cricqueboeuf</u> 6km
Pédiatre	X <u>Pont-l'Évêque</u> 7km
Pneumologue	X <u>Cricqueboeuf</u> 5km
Psychologue	X <u>Deauville</u> 8km
Radiologue	X <u>Cricqueboeuf</u> 5km
Rhumatologue	X <u>Cricqueboeuf</u> 5km
Sage-femme	X <u>Pont-l'Évêque</u> 7km



Éducation

Crèche	X <u>Fourneville</u> 4km
Ecole maternelle Public	X <u>Beuzeville</u> 11km
Ecole maternelle Privé	X <u>Le Havre</u> 20km
Ecole primaire Public	1
Ecole primaire Privé	X <u>Trouville-sur-Mer</u> 5km
Collège Public	X <u>Trouville-sur-Mer</u> 6km
Collège Privé	X <u>Trouville-sur-Mer</u> 5km
Lycée Public	X <u>Honfleur</u> 7km
Lycée Privé	X <u>Trouville-sur-Mer</u> 5km

Sources : Base Sirene des entreprises et de leurs établissements selon les dernières parutions officielles de 2025 portant sur l'année 2024 ([data.gouv](https://data.gouv.fr)). Liste, localisation et tarifs des professionnels de santé selon les dernières parutions officielles de 2025 portant sur l'année 2024 ([opendatasoft](https://opendatasoft.com)) et FINISS Extraction du Fichier des établissements selon les dernières parutions officielles de 2025 portant sur l'année 2024 ([data.gouv](https://data.gouv.fr)). Adresse et géolocalisation des établissements d'enseignement du premier et second degrés selon les dernières parutions officielles de 2025 portant sur l'année 2024 ([data.education.gouv](https://data.education.gouv.fr))

Villes autour de Saint-Gatien-des-Bois

Ville	Habitants	Superficie	Pop densité	Pop active	Taux chômage	Revenu moyen	Prix immobilier
Englesqueville-en-Auge	113	3 km ²	38 h/km ²	40.7%	1.8%	30 430 €/an	2 267 €/m ²
Fourneville	488	6 km ²	81 h/km ²	48.2%	2.9%	25 890 €/an	1 970 €/m ²
Tourville-en-Auge	257	3 km ²	86 h/km ²	49.8%	2.3%	30 920 €/an	2 465 €/m ²
Barneville-la-Bertran	121	4 km ²	30 h/km ²	43.8%	0.8%	28 000 €/an	3 891 €/m ²
Saint-Martin-aux-Chartrains	429	5 km ²	86 h/km ²	43.8%	3.3%	26 610 €/an	2 260 €/m ²
Le Theil-en-Auge	199	2 km ²	100 h/km ²	53.3%	4.5%	24 610 €/an	1 959 €/m ²
Canapville	224	2 km ²	112 h/km ²	50.9%	2.7%	26 910 €/an	2 693 €/m ²
Bonneville-sur-Touques	307	6 km ²	51 h/km ²	50.2%	5.9%	29 480 €/an	2 801 €/m ²
Pont-l'Évêque (7 avis)	5 145	13 km ²	396 h/km ²	44.2%	4.2%	21 620 €/an	2 517 €/m ²
Équemauville (2 avis)	1 574	6 km ²	262 h/km ²	34.4%	2.4%	27 050 €/an	2 612 €/m ²
Barneville-Carteret (2 avis)	2 223	10 km ²	222 h/km ²	32.2%	3.9%	24 400 €/an	2 356 €/m ²
Surville	473	4 km ²	118 h/km ²	49.9%	3.2%	26 960 €/an	2 236 €/m ²
Touques (3 avis)	3 913	8 km ²	489 h/km ²	44.9%	5.6%	21 760 €/an	2 698 €/m ²
Cricqueboeuf	246	1 km ²	246 h/km ²	40.2%	3.7%	28 340 €/an	1 967 €/m ²
Saint-Georges-de-la-Rivière	250	3 km ²	83 h/km ²	46.4%	0.8%	28 360 €/an	1 512 €/m ²

bien-dans-ma-ville.fr



Vous aimez votre ville ? Notez-la !

Et faites-nous part de vos remarques constructives



Avec

BIEN dans ma **VILLE** 