



Version web

# Ville de Saint-Ganton

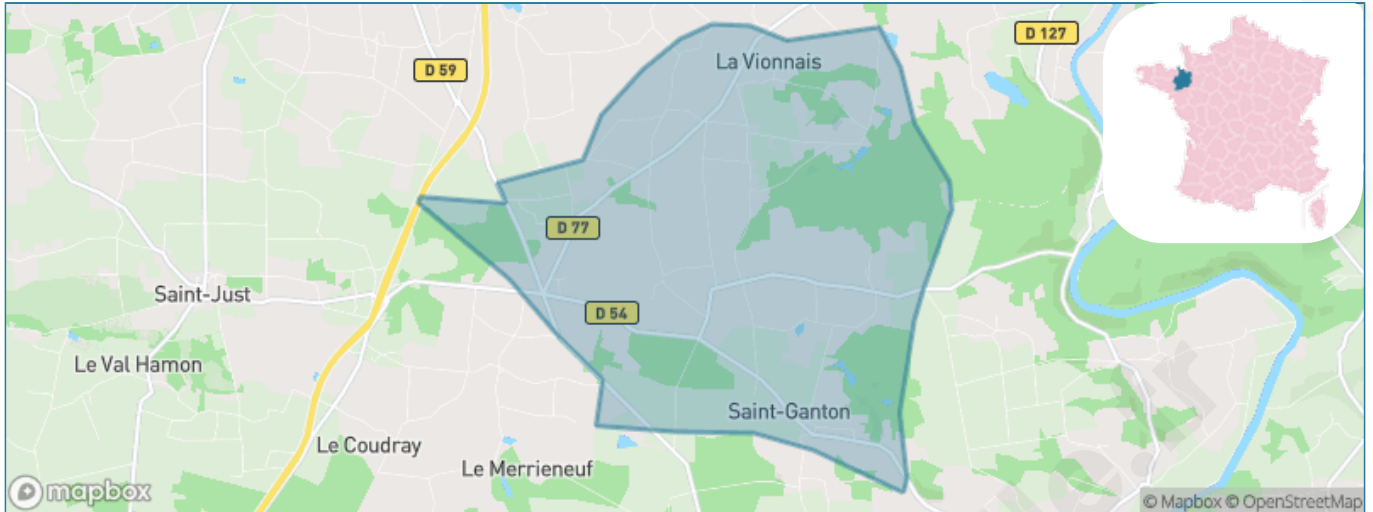
Présenté par

**BIEN** dans  
ma **VILLE** 

# Sommaire

Situation géographique .....	3
Statistiques sur la population .....	4
Evolution du nombre d'habitants .....	4
Tranche d'âge .....	5
0-14 ans .....	5
15-29 ans .....	5
30-44 ans .....	5
45-59 ans .....	5
60-74 ans .....	5
75-89 ans .....	5
90 ans et + .....	5
Activité professionnelle .....	5
Agriculteurs .....	5
Artisans, Commerçants .....	5
Cadres et sup. ....	5
Professions intermédiaires .....	5
Employé .....	5
Ouvrier .....	5
Retraité .....	5
Autres .....	5
Niveau de diplôme .....	6
Sans diplôme ou CEP .....	6
Brevet, BEPC, DNB .....	6
CAP-BEP ou équivalent .....	6
BAC ou équivalent .....	6
BAC+2 .....	6
BAC+3 ou +4 .....	6
BAC+5 ou plus .....	6
Composition des ménages .....	6
Couple sans enfant .....	6
Couple avec enfant(s) .....	6
Famille monoparentale .....	6
Colocation / Autre .....	6
Personnes seules .....	6
Profil électoraux .....	7
Premier tour .....	7
Sécurité .....	8
Evolution du nombre d'infractions .....	8
Pour comparer .....	9
Services à la population .....	10
Commerce .....	10
Éducation .....	10
Villes autour de Saint-Ganton .....	11
Avis sur la ville de Saint-Ganton .....	12
Moyenne par critère .....	12
Villes autour de Saint-Ganton .....	12
Répartition des avis par note .....	12
Répartition des avis par note .....	12

# Situation géographique



## i Informations clés

- **Région** : Bretagne
- **Département** : Ile-et-Vilaine
- **Code postal** : 35550
- **Superficie** : 14 km<sup>2</sup>



# Statistiques sur la population



Nombre d'habitants

**413**



Age moyen

**42 ans**



Pop active

**52.1%**



Taux chômage

**9%**



Pop densité

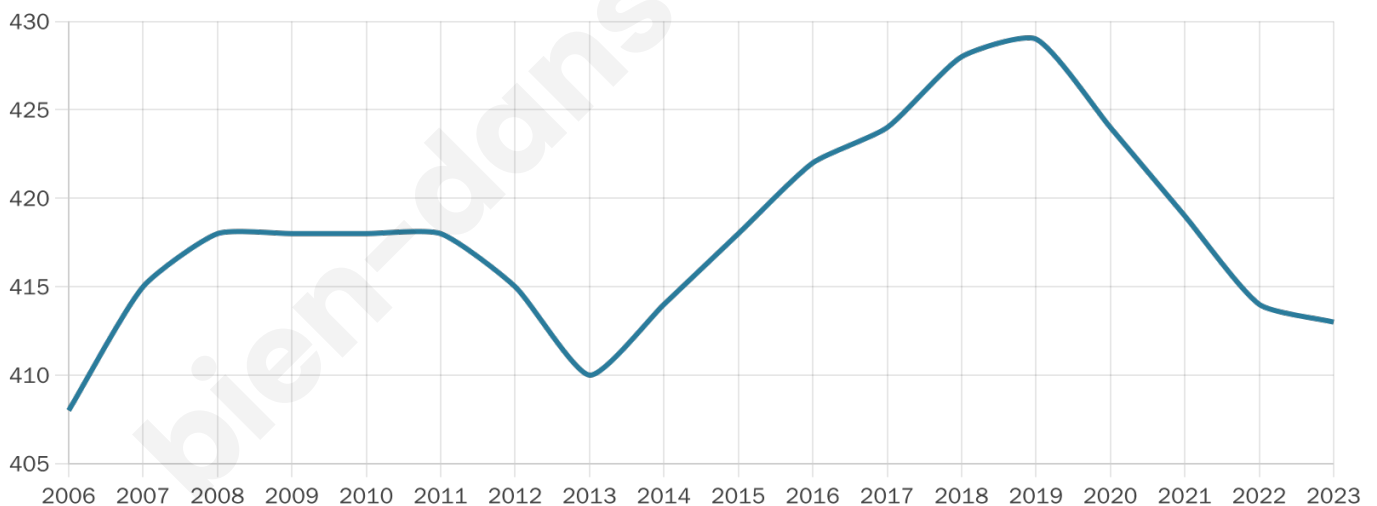
**30 h/km<sup>2</sup>**



Revenu moyen

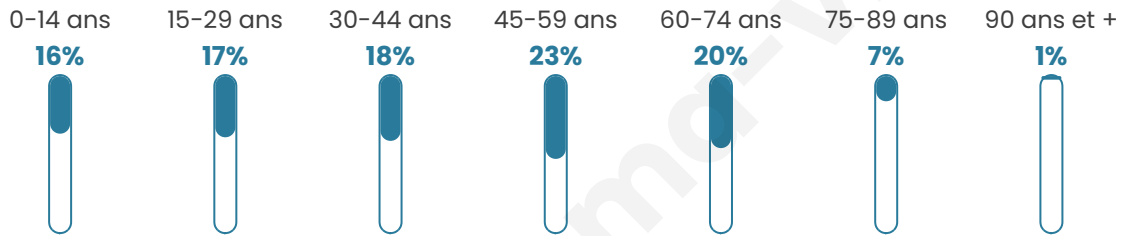
**21 220 €/an**

## Evolution du nombre d'habitants

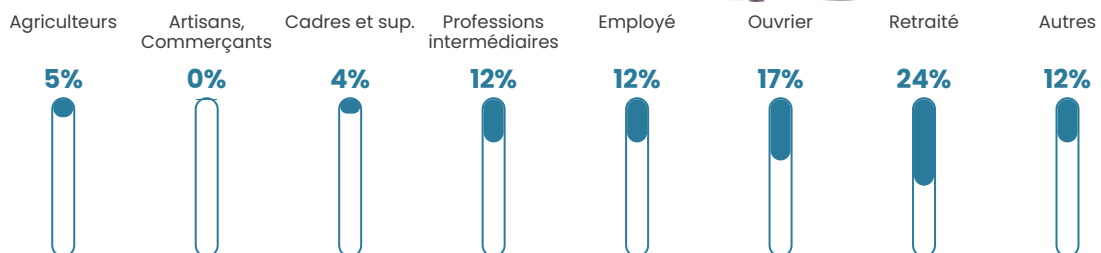


Sources : Institut national de la statistique et des études économiques (insee) selon Les dernières parutions officielles de 2024 portant sur les années 2020, 2021 et 2022.


## Tranche d'âge




## Activité professionnelle



## Niveau de diplôme















## Composition des ménages



# Profils électoraux

## Premier tour

	Marine LE PEN	30.95 %
	Emmanuel MACRON	23.81 %
	Jean-Luc MÉLENCHON	22.62 %
	Yannick JADOT	5.95 %
	Éric ZEMMOUR	4.37 %
	Fabien ROUSSEL	3.17 %
	Jean LASSALLE	3.17 %
	Nicolas DUPONT-AIGNAN	2.78 %
	Anne HIDALGO	1.19 %
	Valérie PÉCRESSE	1.19 %
	Nathalie ARTHAUD	0.40 %
	Philippe POUTOU	0.40 %



### 356 inscrits

Participation : 74.44%

Votes blancs : 2.64%

Votes nuls : 2.26%

## Second tour

	Emmanuel MACRON	49,17 %
	Marine LE PEN	50,83 %

### 355 inscrits

Participation : 73.24%

Votes blancs : 5.77%

Votes nuls : 1.92%

# Sécurité



Agressions physiques / sexuelles

0



Cambriolages

0



Vols / dégradations

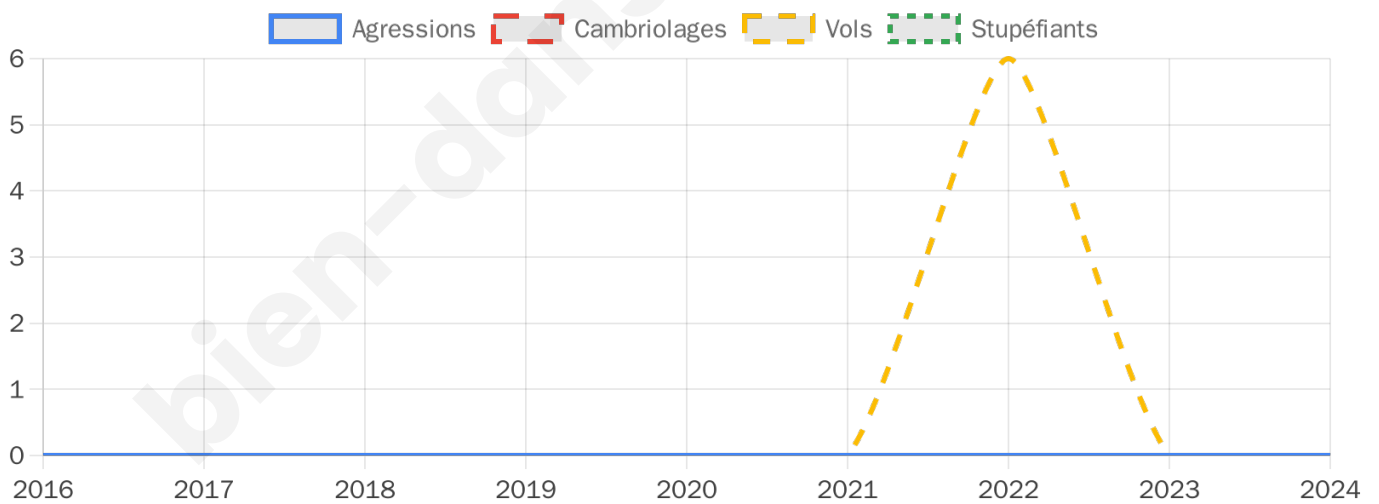
0



Stupéfiants

0

## Evolution du nombre d'infractions



## Pour comparer

(en proportion du nombre d'habitants)



Sources : Bases statistiques communale, départementale et régionale de la délinquance enregistrée par la police et la gendarmerie nationales selon les dernières parutions officielles de 2025 portant sur l'année 2024 ([data.gouv](https://data.gouv.fr)).

Agressions physiques / sexuelles : Violences sexuelles, coups et blessures volontaires intrafamiliaux, coups et blessures volontaires, autres coups, blessures volontaires et vols violents sans arme.

Cambriolages : Cambriolages de logements.

Vols : Vols avec armes, vols d'accessoires sur véhicules, vols dans les véhicules, vols de véhicules, vols sans violence contre des personnes, destructions, dégradations volontaires et escroqueries.

Stupéfiants : Trafic de stupéfiants dont (AFD) et usage de stupéfiants.

# Services à la population



## Commerce

Hypermarché	X <a href="#">Pipriac</a> 8km
Supermarché	X <a href="#">Guipry-Messac</a> 9km
Superette	X <a href="#">Sainte-Anne-sur-Vilaine</a> 5km
Boulangerie	X <a href="#">Langon</a> 4km
Boucherie	X <a href="#">Langon</a> 4km
Restaurant	X <a href="#">Langon</a> 3km
Garage	1
Station-service	X <a href="#">Renac</a> 8km
Banque	X <a href="#">Pipriac</a> 8km
La poste	X <a href="#">Langon</a> 3km
Coiffeur	X <a href="#">Langon</a> 4km
Tabac	X <a href="#">Saint-Just</a> 6km
Bars / discothèque	1
Bibliothèque	X <a href="#">Pipriac</a> 7km
Cinéma	X <a href="#">Guipry-Messac</a> 9km
Vétérinaire	X <a href="#">Pipriac</a> 8km



## Santé

Pharmacie	X <a href="#">Guémené-Penfao</a> 6km
Hôpital	X <a href="#">Redon</a> 17km
Laboratoire d'analyses médicales	X <a href="#">Guémené-Penfao</a> 13km
Etablissement pour handicapé	X <a href="#">Pipriac</a> 8km
EHPA	X <a href="#">Langon</a> 4km
Médecin	X <a href="#">Pipriac</a> 8km
Dentiste	X <a href="#">Pipriac</a> 8km
Chirurgien	X <a href="#">Saint-Laurent-sur-Oust</a> 33km
Dermatologue	X <a href="#">Bruz</a> 32km
Anesthésiste	X <a href="#">Saint-Laurent-sur-Oust</a> 33km
Gastro-entérologue	X <a href="#">Redon</a> 18km
Gynécologue	X <a href="#">Redon</a> 18km
Cancérologue	X <a href="#">Saint-Grégoire</a> 46km
Neurologue	X <a href="#">Vern-sur-Seiche</a> 39km
Ophthalmologue	X <a href="#">Saint-Nicolas-de-Redon</a> 18km
ORL	X <a href="#">Rennes</a> 41km
Cardiologue	X <a href="#">Redon</a> 17km
Pédiatre	X <a href="#">Rennes</a> 40km
Pneumologue	X <a href="#">Saint-Grégoire</a> 46km
Psychologue	X <a href="#">Bruz</a> 33km
Radiologue	X <a href="#">Redon</a> 16km
Rhumatologue	X <a href="#">Châteaubriant</a> 38km
Sage-femme	X <a href="#">Pipriac</a> 8km



## Éducation

Crèche	X <a href="#">Langon</a> 4km
Ecole maternelle Public	X <a href="#">Laillé</a> 28km
Ecole maternelle Privé	X <a href="#">La Gacilly</a> 17km
Ecole primaire Public	1
Ecole primaire Privé	X <a href="#">Sainte-Anne-sur-Vilaine</a> 5km
Collège Public	X <a href="#">Guipry-Messac</a> 10km
Collège Privé	X <a href="#">Pipriac</a> 8km
Lycée Public	X <a href="#">Bain-de-Bretagne</a> 18km
Lycée Privé	X <a href="#">Derval</a> 18km

Sources : Base Sirene des entreprises et de leurs établissements selon les dernières parutions officielles de 2025 portant sur l'année 2024 ([data.gouv](#)). Liste, localisation et tarifs des professionnels de santé selon les dernières parutions officielles de 2025 portant sur l'année 2024 ([opendatasoft](#)) et FINISS Extraction du Fichier des établissements selon les dernières parutions officielles de 2025 portant sur l'année 2024 ([data.gouv](#)). Adresse et géolocalisation des établissements d'enseignement du premier et second degrés selon les dernières parutions officielles de 2025 portant sur l'année 2024 ([data.education.gouv](#))

## Villes autour de Saint-Ganton

Ville	Habitants	Superficie	Pop densité	Pop active	Taux chômage	Revenu moyen	Prix immobilier
Langon	1 423	36 km <sup>2</sup>	40 h/km <sup>2</sup>	42%	6.3%	20 490 €/an	1 107 €/m <sup>2</sup>
Sainte-Anne-sur-Vilaine (1 avis)	1 035	28 km <sup>2</sup>	37 h/km <sup>2</sup>	43.8%	5.9%	20 230 €/an	1 086 €/m <sup>2</sup>
Saint-Just	1 107	28 km <sup>2</sup>	40 h/km <sup>2</sup>	47.2%	3.2%	21 840 €/an	1 317 €/m <sup>2</sup>
Renac	1 027	25 km <sup>2</sup>	41 h/km <sup>2</sup>	51.1%	3.8%	20 880 €/an	1 114 €/m <sup>2</sup>
Pipriac (2 avis)	3 859	48 km <sup>2</sup>	80 h/km <sup>2</sup>	47.5%	4%	21 590 €/an	1 203 €/m <sup>2</sup>
Massérac	665	18 km <sup>2</sup>	37 h/km <sup>2</sup>	45%	4.7%	19 630 €/an	919 €/m <sup>2</sup>
Guipry-Messac (3 avis)	7 354	92 km <sup>2</sup>	80 h/km <sup>2</sup>	46.8%	4.8%	22 370 €/an	1 404 €/m <sup>2</sup>
Sainte-Marie (1 avis)	2 247	25 km <sup>2</sup>	90 h/km <sup>2</sup>	43.4%	4.7%	22 470 €/an	1 317 €/m <sup>2</sup>
Grand-Fougeray (4 avis)	2 584	55 km <sup>2</sup>	47 h/km <sup>2</sup>	44%	3.5%	22 300 €/an	1 290 €/m <sup>2</sup>
Lieuron	811	16 km <sup>2</sup>	51 h/km <sup>2</sup>	50.3%	2.7%	21 480 €/an	1 077 €/m <sup>2</sup>
Bruc-sur-Aff (1 avis)	855	21 km <sup>2</sup>	41 h/km <sup>2</sup>	46.7%	4.6%	21 480 €/an	1 006 €/m <sup>2</sup>
La Noë-Blanche (1 avis)	1 002	23 km <sup>2</sup>	44 h/km <sup>2</sup>	51.1%	3.4%	22 130 €/an	1 139 €/m <sup>2</sup>
Lohéac (2 avis)	702	5 km <sup>2</sup>	140 h/km <sup>2</sup>	48.1%	3.7%	22 060 €/an	1 281 €/m <sup>2</sup>
Avessac (2 avis)	2 452	76 km <sup>2</sup>	32 h/km <sup>2</sup>	46.3%	4.5%	20 090 €/an	1 350 €/m <sup>2</sup>
Pierric	1 010	27 km <sup>2</sup>	37 h/km <sup>2</sup>	48%	3.7%	20 880 €/an	1 133 €/m <sup>2</sup>

# Avis sur la ville de Saint-Ganton



## Moyenne par critère



## Villes autour de Saint-Ganton

Ville	Note globale	Sécurité	Éducation	Sport Loisir	Environnement	Vie pratique
Langon	-	-	-	-	-	-
Sainte-Anne-sur-Vilaine (1 avis)	2.0	2.0	2.0	2.0	2.0	2.0
Saint-Just	-	-	-	-	-	-
Renac	-	-	-	-	-	-
Pipriac (2 avis)	3.5	4.0	3.5	2.5	4.0	3.5
Massérac	-	-	-	-	-	-
Guipry-Messac (3 avis)	3.7	3.3	3.7	3.7	4.3	3.3
Sainte-Marie (1 avis)	4.0	4.0	5.0	5.0	4.0	2.0
Grand-Fougeray (4 avis)	3.9	4.0	3.8	4.0	4.0	3.8
Lieuron	-	-	-	-	-	-
Bruc-sur-Aff (1 avis)	4.0	5.0	4.0	4.0	5.0	2.0
La Noë-Blanche (1 avis)	2.8	3.0	3.0	2.0	3.0	3.0
Lohéac (2 avis)	4.0	4.0	4.0	4.0	4.0	4.0
Avessac (2 avis)	3.5	4.5	4.0	2.5	4.5	2.0
Pierric	-	-	-	-	-	-



# **Vous aimez votre ville ? Notez-la !**

Et faites-nous part de vos remarques constructives



Avec

**BIEN** dans ma **VILLE** 