



Version web

Ville de Saint-François- de-Sales

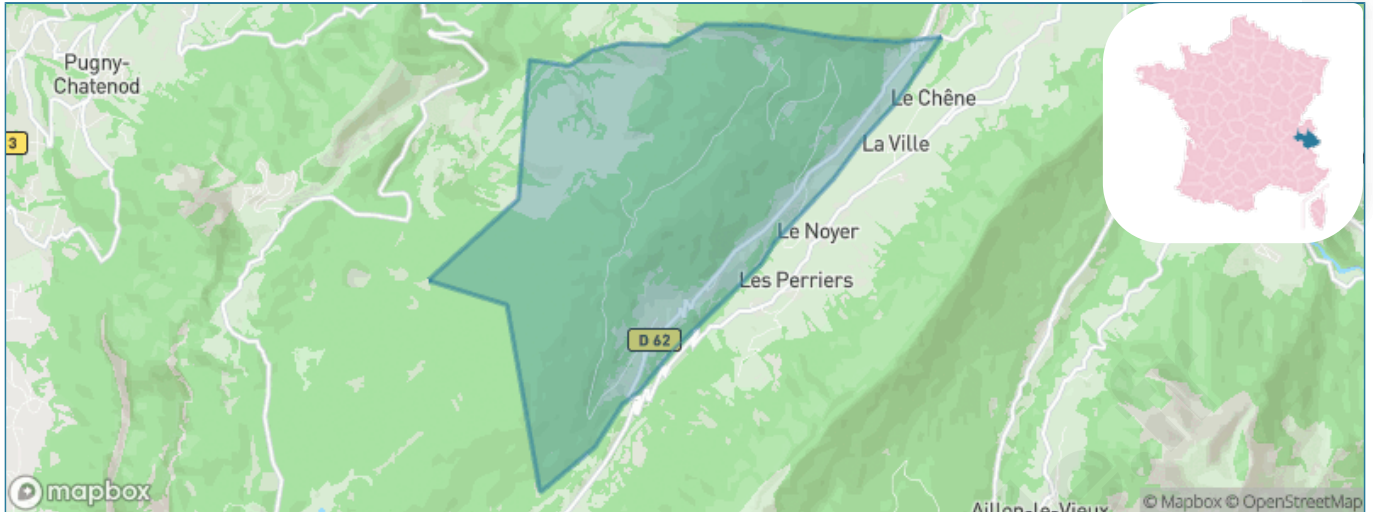
Présenté par

BIEN dans
ma **VILLE** 

Sommaire

Situation géographique	3
Statistiques sur la population	4
Evolution du nombre d'habitants	4
Tranche d'âge	5
0-14 ans	5
15-29 ans	5
30-44 ans	5
45-59 ans	5
60-74 ans	5
75-89 ans	5
90 ans et +	5
Activité professionnelle	5
Agriculteurs	5
Artisans, Commerçants	5
Cadres et sup.	5
Professions intermédiaires	5
Employé	5
Ouvrier	5
Retraité	5
Autres	5
Niveau de diplôme	6
Sans diplôme ou CEP	6
Brevet, BEPC, DNB	6
CAP-BEP ou équivalent	6
BAC ou équivalent	6
BAC+2	6
BAC+3 ou +4	6
BAC+5 ou plus	6
Composition des ménages	6
Couple sans enfant	6
Couple avec enfant(s)	6
Famille monoparentale	6
Colocation / Autre	6
Personnes seules	6
Profils électoraux	7
Premier tour	7
Sécurité	8
Evolution du nombre d'infractions	8
Pour comparer	9
Services à la population	10
Commerce	10
Éducation	10
Villes autour de Saint-François-de-Sales	11

Situation géographique



i Informations clés

- **Région** : Auvergne-Rhône-Alpes
- **Département** : Savoie
- **Code postal** : 73340
- **Superficie** : 14 km²



LE DÉPARTEMENT

Statistiques sur la population



Nombre d'habitants

190



Age moyen

41 ans



Pop active

54.7%



Taux chômage

5.2%



Pop densité

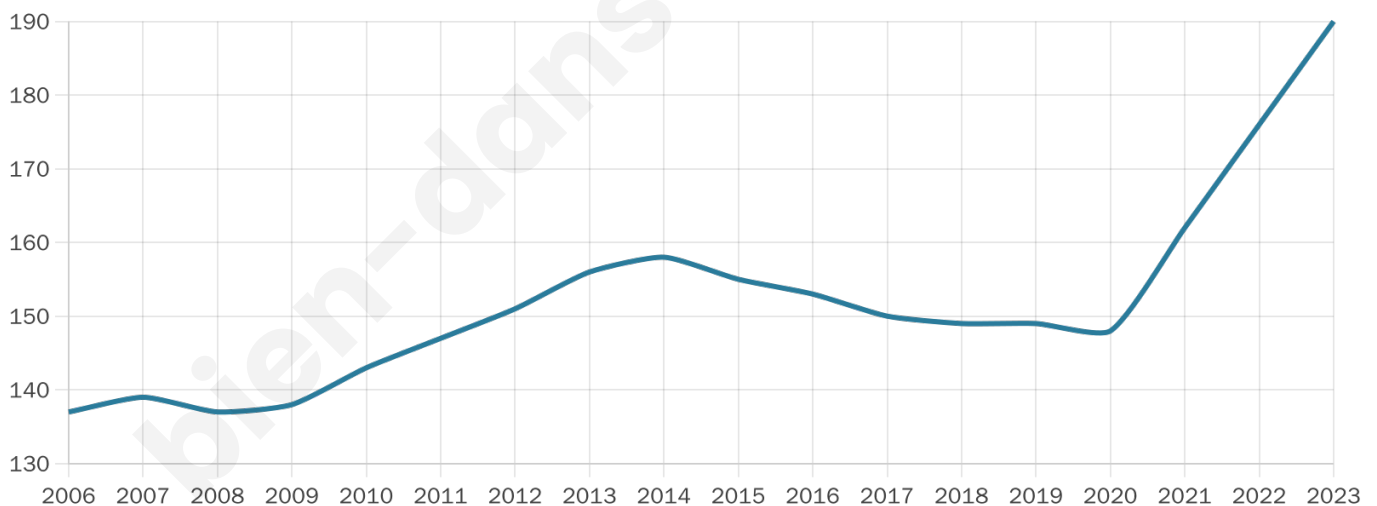
14 h/km²



Revenu moyen

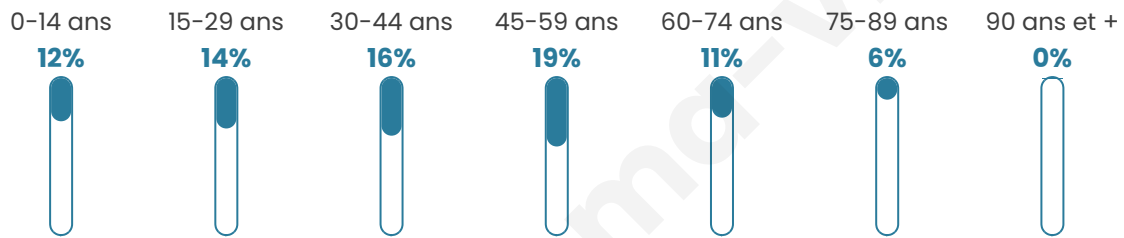
23 950 €/an

Evolution du nombre d'habitants

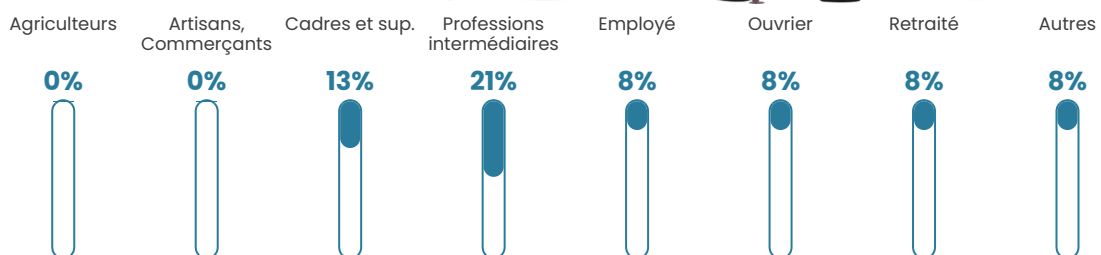


Sources : Institut national de la statistique et des études économiques (insee) selon Les dernières parutions officielles de 2024 portant sur les années 2020, 2021 et 2022.

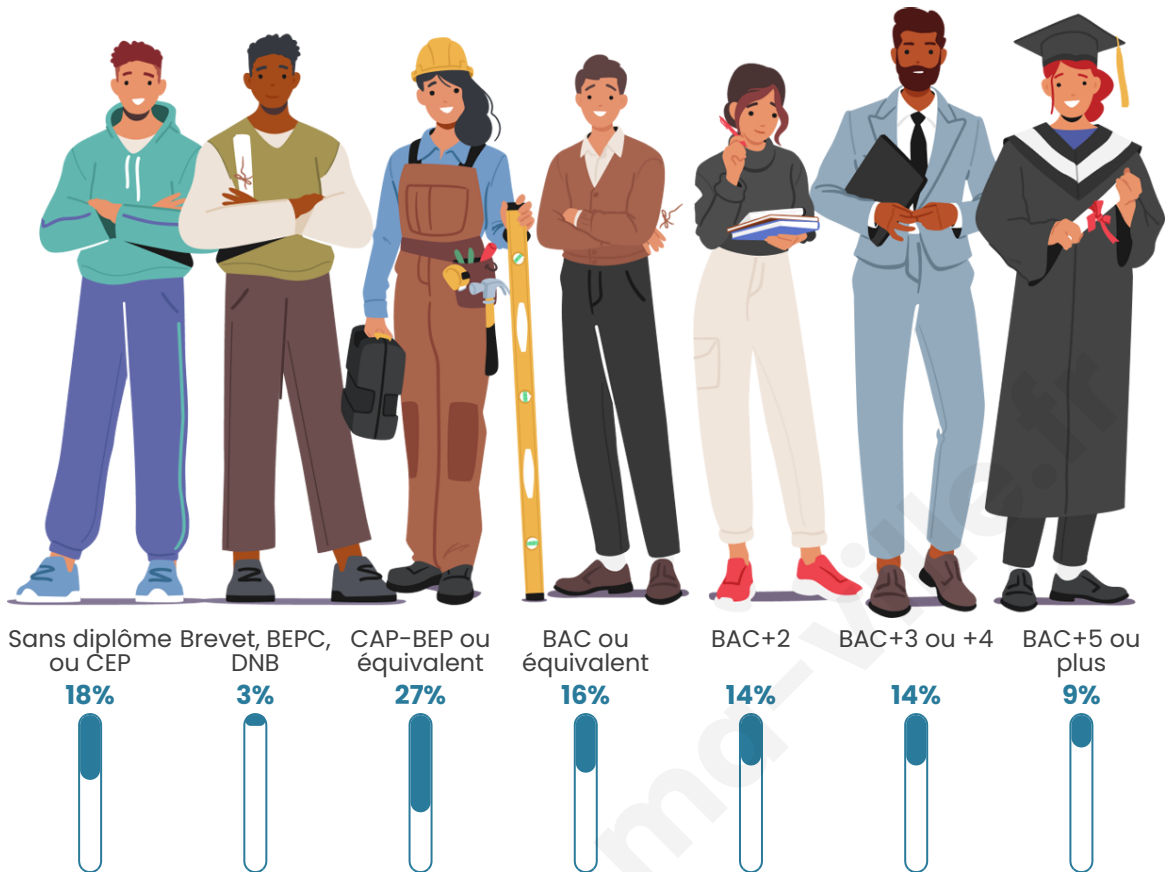
Tranche d'âge




Activité professionnelle



Niveau de diplôme















Composition des ménages



Profils électoraux

Premier tour

	Jean-Luc MÉLENCHON	25.40 %
	Emmanuel MACRON	23.02 %
	Marine LE PEN	19.84 %
	Yannick JADOT	11.90 %
	Éric ZEMMOUR	7.94 %
	Jean LASSALLE	5.56 %
	Fabien ROUSSEL	1.59 %
	Valérie PÉCRESSÉ	1.59 %
	Nicolas DUPONT- AIGNAN	1.59 %
	Nathalie ARTHAUD	0.79 %
	Philippe POUTOU	0.79 %
	Anne HIDALGO	0.00 %



145 inscrits

Participation : 88.28%

Votes blancs : 0.78%

Votes nuls : 0.78%

Second tour

	Emmanuel MACRON	56,86 %
	Marine LE PEN	43,14 %

145 inscrits

Participation : 83.45%

Votes blancs : 13.22%

Votes nuls : 2.48%

Sécurité



Agressions physiques / sexuelles

0



Cambriolages

0



Vols / dégradations

0



Stupéfiants

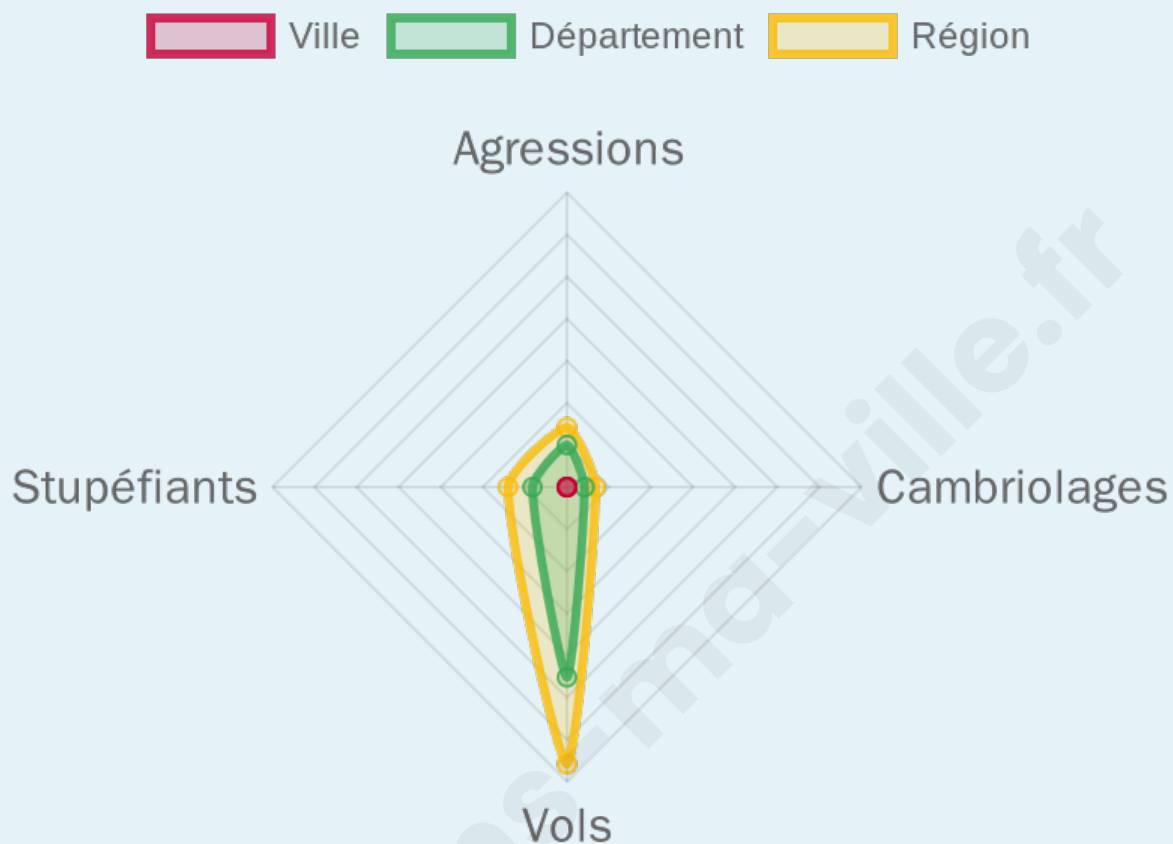
0

Evolution du nombre d'infractions



Pour comparer

(en proportion du nombre d'habitants)



Sources : Bases statistiques communale, départementale et régionale de la délinquance enregistrée par la police et la gendarmerie nationales selon les dernières parutions officielles de 2025 portant sur l'année 2024 ([data.gouv](https://data.gouv.fr)).

Agressions physiques / sexuelles : Violences sexuelles, coups et blessures volontaires intrafamiliaux, coups et blessures volontaires, autres coups, blessures volontaires et vols violents sans arme.

Cambriolages : Cambriolages de logements.

Vols : Vols avec armes, vols d'accessoires sur véhicules, vols dans les véhicules, vols de véhicules, vols sans violence contre des personnes, destructions, dégradations volontaires et escroqueries.

Stupéfiants : Trafic de stupéfiants dont (AFD) et usage de stupéfiants.

Services à la population



Commerce

Hypermarché	X Grésy-sur-Aix 11km
Supermarché	X Le Châtelard 7km
Superette	X Lescheraines 6km
Boulangerie	X Le Noyer 1km
Boucherie	X Lescheraines 7km
Restaurant	2
Garage	X Arith 5km
Station-service	X Le Châtelard 8km
Banque	X Le Châtelard 7km
La poste	X Arith 4km
Coiffeur	X Le Châtelard 6km
Tabac	X Lescheraines 6km
Bars / discothèque	X Aillon-le-Jeune 5km
Bibliothèque	X Cusy 9km
Cinéma	X Aix-les-Bains 11km
Vétérinaire	X Le Châtelard 7km



Santé

Pharmacie	X Le Châtelard 7km
Hôpital	X Aix-les-Bains 10km
Laboratoire d'analyses médicales	X Grésy-sur-Aix 11km
Etablissement pour handicapé	X Grésy-sur-Aix 10km
EHPA	X Le Châtelard 6km
Médecin	X Lescheraines 5km
Dentiste	X Lescheraines 5km
Chirurgien	X Aix-les-Bains 10km
Dermatologue	X Aix-les-Bains 11km
Anesthésiste	X Aix-les-Bains 10km
Gastro-entérologue	X Aix-les-Bains 11km
Gynécologue	X Aix-les-Bains 13km
Cancérologue	X Challes-les-Eaux 16km
Neurologue	X Aix-les-Bains 10km
Ophthalmologue	X Grésy-sur-Aix 11km
ORL	X Aix-les-Bains 11km
Cardiologue	X Grésy-sur-Aix 11km
Pédiatre	X Héry-sur-Alby 11km
Pneumologue	X Saint-Félix 15km
Psychologue	X Aix-les-Bains 10km
Radiologue	X Aix-les-Bains 10km
Rhumatologue	X Aix-les-Bains 10km
Sage-femme	X Lescheraines 6km



Éducation

Crèche	X Montcel 5km
Ecole maternelle Public	X Cusy 9km
Ecole maternelle Privé	X Rumilly 22km
Ecole primaire Public	X Arith 5km
Ecole primaire Privé	X Méry 10km
Collège Public	X Le Châtelard 7km
Collège Privé	X Montcel 7km
Lycée Public	X Aix-les-Bains 11km
Lycée Privé	X Aix-les-Bains 10km

Sources : Base Sirene des entreprises et de leurs établissements selon les dernières parutions officielles de 2025 portant sur l'année 2024 ([data.gouv](#)). Liste, localisation et tarifs des professionnels de santé selon les dernières parutions officielles de 2025 portant sur l'année 2024 ([opendatasoft](#)) et FINISS Extraction du Fichier des établissements selon les dernières parutions officielles de 2025 portant sur l'année 2024 ([data.gouv](#)). Adresse et géolocalisation des établissements d'enseignement du premier et second degrés selon les dernières parutions officielles de 2025 portant sur l'année 2024 ([data.education.gouv](#))

Villes autour de Saint-François-de-Sales

Ville	Habitants	Superficie	Pop densité	Pop active	Taux chômage	Revenu moyen	Prix immobilier
Le Noyer	230	12 km ²	19 h/km ²	47.4%	4.8%	23 810 €/an	2 315 €/m ²
Lescheraines	803	8 km ²	100 h/km ²	47.4%	3.4%	23 300 €/an	2 636 €/m ²
Arith	456	24 km ²	19 h/km ²	50.7%	2.4%	24 340 €/an	2 100 €/m ²
Montagny (1 avis)	658	13 km ²	51 h/km ²	50.8%	1.7%	24 240 €/an	2 571 €/m ²
Aillon-le-Vieux (1 avis)	221	21 km ²	11 h/km ²	50.7%	3.6%	22 100 €/an	703 €/m ²
Montcel	1 111	15 km ²	74 h/km ²	50%	2.8%	27 110 €/an	3 232 €/m ²
La Motte-en-Bauges	539	10 km ²	54 h/km ²	47.3%	2.2%	24 960 €/an	1 307 €/m ²
Saint-Offenge	1 179	15 km ²	79 h/km ²	51.3%	1.8%	27 230 €/an	1 882 €/m ²
Les Déserts	845	33 km ²	26 h/km ²	50.5%	3.3%	25 050 €/an	2 808 €/m ²
Le Châtelard	686	18 km ²	38 h/km ²	45.6%	3.1%	23 620 €/an	2 878 €/m ²
Aillon-le-Jeune (3 avis)	430	34 km ²	13 h/km ²	52.1%	4.7%	22 520 €/an	2 206 €/m ²
Allèves	397	8 km ²	50 h/km ²	59.2%	3.5%	25 820 €/an	3 514 €/m ²
Trévignin (1 avis)	870	6 km ²	145 h/km ²	52%	3.3%	27 690 €/an	2 800 €/m ²
Pugny-Chatenod (1 avis)	1 071	5 km ²	214 h/km ²	43.5%	2.2%	32 040 €/an	2 997 €/m ²
Saint-Ours (1 avis)	775	4 km ²	194 h/km ²	51.7%	2.2%	26 920 €/an	2 474 €/m ²

bien-dans-ma-ville.fr



Vous aimez votre ville ? Notez-la !

Et faites-nous part de vos remarques constructives



Avec

BIEN dans ma **VILLE** 