



Version web

Ville de Saint-Fraimbault

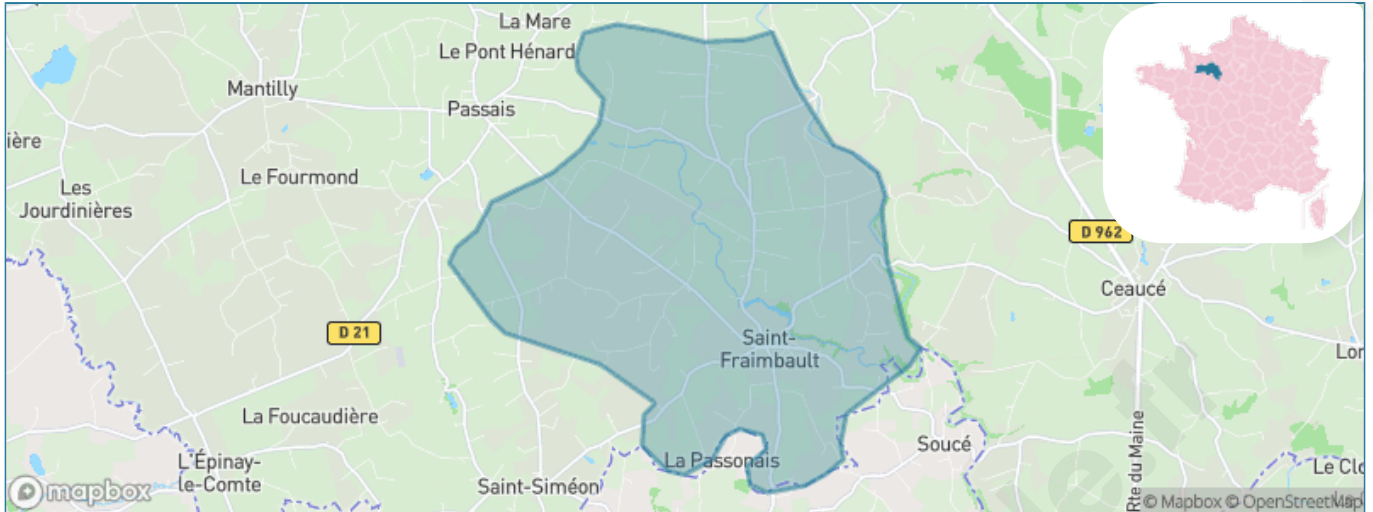
Présenté par

BIEN dans
ma **VILLE** 

Sommaire

| | |
|---|----|
| Situation géographique | 3 |
| Statistiques sur la population | 4 |
| Evolution du nombre d'habitants | 4 |
| Tranche d'âge | 5 |
| 0-14 ans | 5 |
| 15-29 ans | 5 |
| 30-44 ans | 5 |
| 45-59 ans | 5 |
| 60-74 ans | 5 |
| 75-89 ans | 5 |
| 90 ans et + | 5 |
| Activité professionnelle | 5 |
| Agriculteurs | 5 |
| Artisans, Commerçants | 5 |
| Cadres et sup. | 5 |
| Professions intermédiaires | 5 |
| Employé | 5 |
| Ouvrier | 5 |
| Retraité | 5 |
| Autres | 5 |
| Niveau de diplôme | 6 |
| Sans diplôme ou CEP | 6 |
| Brevet, BEPC, DNB | 6 |
| CAP-BEP ou équivalent | 6 |
| BAC ou équivalent | 6 |
| BAC+2 | 6 |
| BAC+3 ou +4 | 6 |
| BAC+5 ou plus | 6 |
| Composition des ménages | 6 |
| Couple sans enfant | 6 |
| Couple avec enfant(s) | 6 |
| Famille monoparentale | 6 |
| Colocation / Autre | 6 |
| Personnes seules | 6 |
| Profils électoraux | 7 |
| Premier tour | 7 |
| Sécurité | 8 |
| Evolution du nombre d'infractions | 8 |
| Pour comparer | 9 |
| Services à la population | 10 |
| Commerce | 10 |
| Éducation | 10 |
| Villes autour de Saint-Fraimbault | 12 |

Situation géographique



i Informations clés

- **Région** : Normandie
- **Département** : Orne
- **Code postal** : 61350
- **Superficie** : 28 km²



Statistiques sur la population



Nombre d'habitants

545



Age moyen

51 ans



Pop active

37.1%



Taux chômage

4.6%



Pop densité

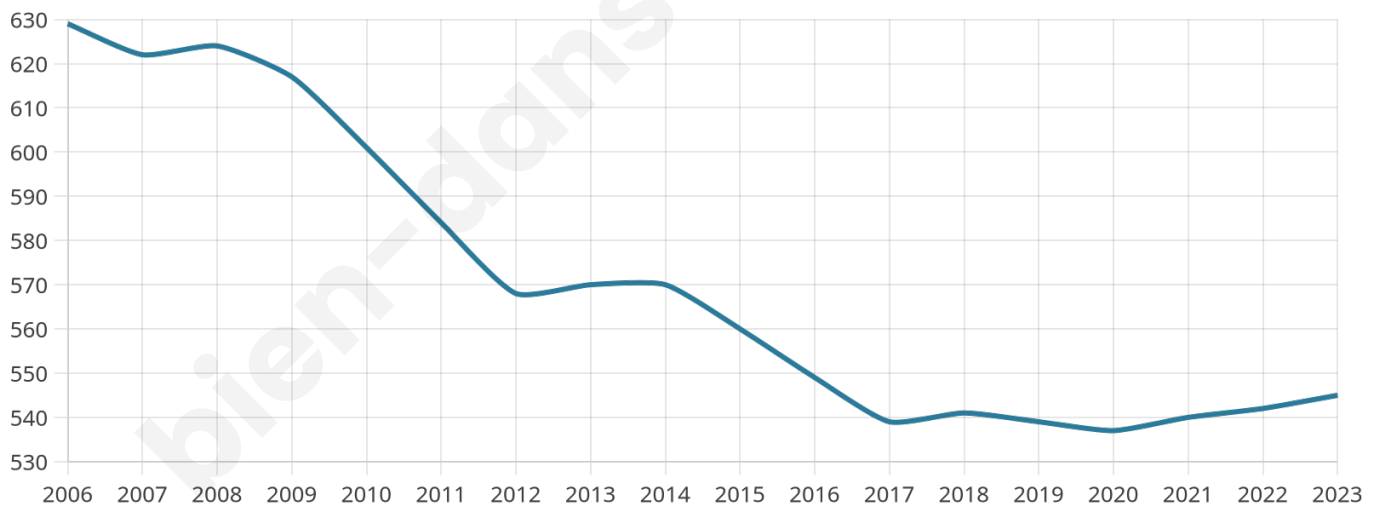
19 h/km²



Revenu moyen

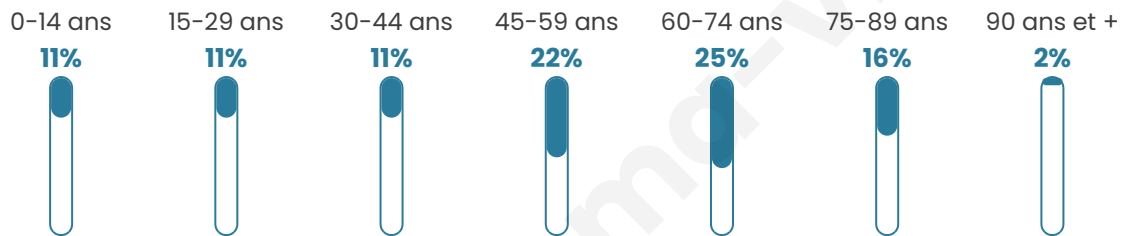
20 010 €/an

Evolution du nombre d'habitants

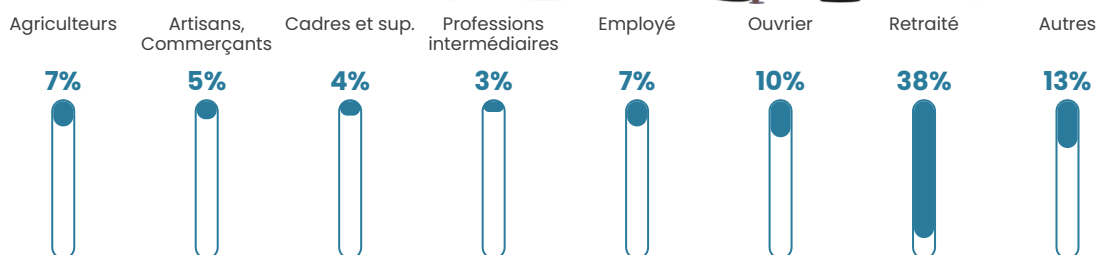


Sources : Institut national de la statistique et des études économiques (insee) selon Les dernières parutions officielles de 2024 portant sur les années 2020, 2021 et 2022.


Tranche d'âge




Activité professionnelle



Niveau de diplôme






Composition des ménages



Profils électoraux



Premier tour

| | | |
|---|---------------------------|---------|
|  | Emmanuel MACRON | 39.87 % |
|  | Marine LE PEN | 20.59 % |
|  | Jean-Luc MÉLENCHON | 10.46 % |
|  | Valérie PÉCRESSÉ | 8.82 % |
|  | Jean LASSALLE | 5.23 % |
|  | Yannick JADOT | 4.25 % |
|  | Éric ZEMMOUR | 3.92 % |
|  | Nicolas DUPONT- AIGNAN | 1.96 % |
|  | Anne HIDALGO | 1.63 % |
|  | Philippe POUTOU | 1.31 % |
|  | Nathalie ARTHAUD | 0.98 % |
|  | Fabien ROUSSEL | 0.98 % |

412 inscrits

Participation : 76.7%
Votes blancs : 2.22%
Votes nuls : 0.95%

Second tour

| | | |
|---|--------------------|---------|
|  | Emmanuel MACRON | 69,26 % |
|  | Marine LE PEN | 30,74 % |

412 inscrits

Participation : 75.97%
Votes blancs : 3.83%
Votes nuls : 1.6%

Sécurité



Agressions physiques / sexuelles

0



Cambriolages

0



Vols / dégradations

0



Stupéfiants

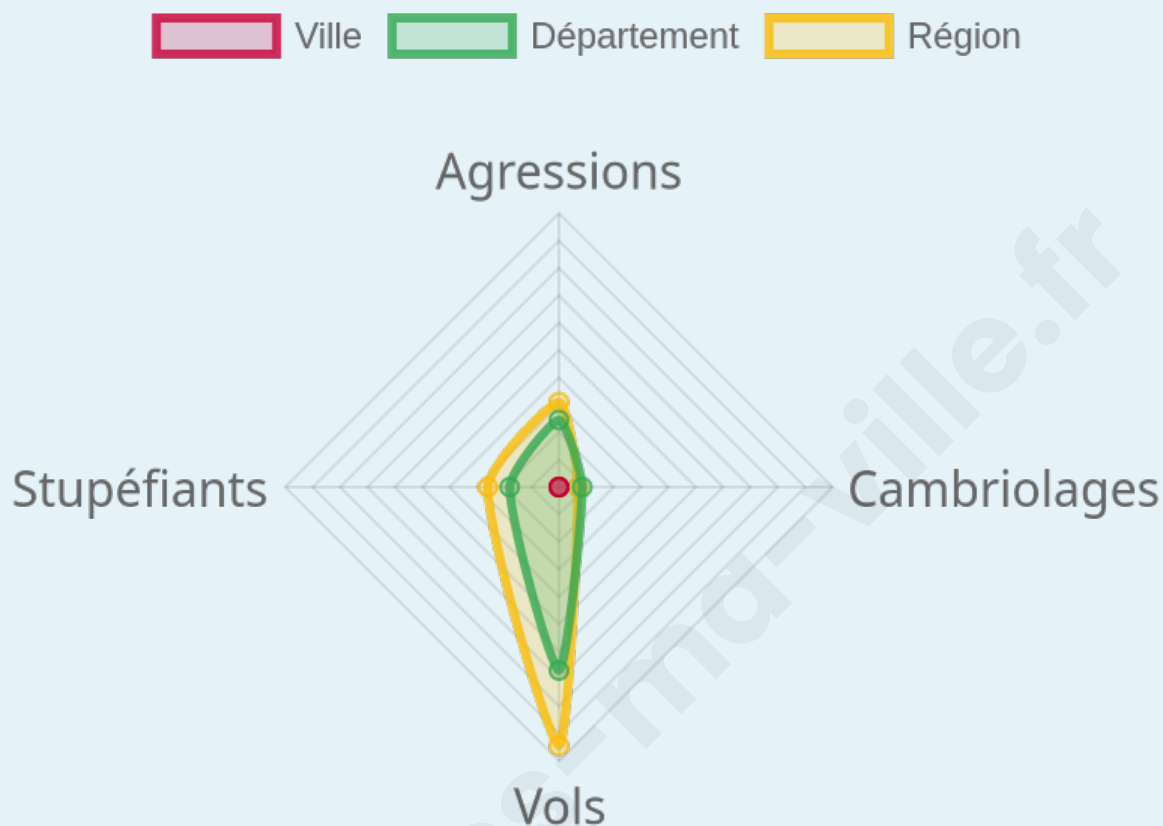
0

Evolution du nombre d'infractions



Pour comparer

(en proportion du nombre d'habitants)



Sources : Bases statistiques communale, départementale et régionale de la délinquance enregistrée par la police et la gendarmerie nationales selon les dernières parutions officielles de 2025 portant sur l'année 2024 ([data.gouv](https://data.gouv.fr)).

Agresions physiques / sexuelles : Violences sexuelles, coups et blessures volontaires intrafamiliaux, coups et blessures volontaires, autres coups, blessures volontaires et vols violents sans arme.

Cambriolages : Cambriolages de logements.

Vols : Vols avec armes, vols d'accessoires sur véhicules, vols dans les véhicules, vols de véhicules, vols sans violence contre des personnes, destructions, dégradations volontaires et escroqueries.

Stupéfiants : Trafic de stupéfiants dont (AFD) et usage de stupéfiants.

Services à la population



Commerce

| | |
|--------------------|--|
| Hypermarché | X Gorron 12km |
| Supermarché | X Ambrières-les-Vallées 12km |
| Superette | 1 |
| Boulangerie | X Soucé 3km |
| Boucherie | X Passais Villages 6km |
| Restaurant | 2 |
| Garage | 1 |
| Station-service | X Ambrières-les-Vallées 11km |
| Banque | X Couesmes-Vaucé 4km |
| La poste | X Ceaucé 6km |
| Coiffeur | 2 |
| Tabac | X Mayenne 21km |
| Bars / discothèque | X Couesmes-Vaucé 4km |
| Bibliothèque | X Mayenne 22km |
| Cinéma | X Gorron 12km |
| Vétérinaire | X Passais Villages 5km |



Santé

| | |
|----------------------------------|--|
| Pharmacie | X Passais Villages 6km |
| Hôpital | X Domfront en Poiraise 12km |
| Laboratoire d'analyses médicales | X Domfront en Poiraise 12km |
| Etablissement pour handicapé | X Ambrières-les-Vallées 10km |
| EHPA | X Passais Villages 6km |
| Médecin | X Ceaucé 6km |
| Dentiste | X Juvigny Val d'Andaine 9km |
| Chirurgien | X Fougerolles-du-Plessis 21km |
| Dermatologue | X Ambrières-les-Vallées 11km |
| Anesthésiste | X Fougerolles-du-Plessis 21km |
| Gastro-entérologue | X Saint-Georges-de-Reintembault 42km |
| Gynécologue | X Mayenne 21km |
| Cancérologue | X Laval 48km |
| Neurologue | X Saint-Georges-de-Reintembault 42km |
| Ophthalmologue | X Saint-Cyr-du-Bailleul 12km |
| ORL | X Avranches 51km |
| Cardiologue | X Domfront en Poiraise 12km |
| Pédiatre | X Fougères 40km |
| Pneumologue | X Tinchebray-Bocage 31km |
| Psychologue | X Domfront en Poiraise 12km |
| Radiologue | X Fougerolles-du-Plessis 21km |
| Rhumatologue | X Fougères 40km |
| Sage-femme | X Mayenne 23km |



Éducation

| | |
|-------------------------|---|
| Crèche | X Ceaucé 5km |
| Ecole maternelle Public | 1 |
| Ecole maternelle Privé | X Bazougers 53km |
| Ecole primaire Public | X Ceaucé 6km |
| Ecole primaire Privé | X Le Pas 6km |
| Collège Public | X Ceaucé 6km |
| Collège Privé | X Gorron 12km |
| Lycée Public | X Domfront en Poiraise 13km |
| Lycée Privé | X Mayenne 20km |

Sources : Base Sirene des entreprises et de leurs établissements selon les dernières parutions officielles de 2025 portant sur l'année 2024 ([data.gouv](#)). Liste, localisation et tarifs des professionnels de santé selon les dernières parutions officielles de 2025 portant sur l'année 2024 ([opendatasoft](#)) et FINISS Extraction du Fichier des établissements selon les dernières parutions officielles de 2025 portant sur l'année 2024 ([data.gouv](#)). Adresse et géolocalisation des établissements d'enseignement du premier et second degrés selon les

bien-dans-ma-ville.fr

Villes autour de Saint-Fraimbault

| Ville | Habitants | Superficie | Pop densité | Pop active | Taux chômage | Revenu moyen | Prix immobilier |
|-------------------------------|-----------|--------------------|----------------------|------------|--------------|--------------|------------------------|
| Soucé | 139 | 6 km ² | 23 h/km ² | 56.1% | 3.6% | 22 480 €/an | 1 270 €/m ² |
| Couesmes-Vaucé | 379 | 19 km ² | 20 h/km ² | 44.3% | 5.3% | 18 640 €/an | 915 €/m ² |
| Passais Villages (3 avis) | 1 160 | 42 km ² | 28 h/km ² | 36.4% | 4.4% | 18 670 €/an | 957 €/m ² |
| Le Pas | 517 | 21 km ² | 25 h/km ² | 44.3% | 3.3% | 20 420 €/an | 687 €/m ² |
| Ceaucé | 1 165 | 41 km ² | 28 h/km ² | 37.5% | 2.7% | 20 910 €/an | 687 €/m ² |
| Torchamp | 291 | 14 km ² | 21 h/km ² | 41.2% | 5.5% | 20 120 €/an | 1 238 €/m ² |
| Avrilly | 92 | 5 km ² | 18 h/km ² | 50% | 1.1% | 18 710 €/an | 1 011 €/m ² |
| Saint-Brice | 150 | 4 km ² | 38 h/km ² | 30% | 0.7% | 24 730 €/an | 1 194 €/m ² |
| Mantilly (1 avis) | 508 | 28 km ² | 18 h/km ² | 38% | 3.3% | 17 800 €/an | 664 €/m ² |
| Saint-Mars-d'Égrenne (1 avis) | 630 | 25 km ² | 25 h/km ² | 43.3% | 3.7% | 21 870 €/an | 1 033 €/m ² |
| Lesbois | 179 | 6 km ² | 30 h/km ² | 49.7% | 2.8% | 21 420 €/an | 534 €/m ² |
| Saint-Aubin-Fosse-Louvain | 209 | 14 km ² | 15 h/km ² | 44% | 3.8% | 18 940 €/an | 1 729 €/m ² |
| Ambrières-les-Vallées | 2 619 | 38 km ² | 69 h/km ² | 41% | 3.1% | 21 760 €/an | 1 036 €/m ² |
| Saint-Gilles-des-Marais | 106 | 5 km ² | 21 h/km ² | 56.6% | 1.9% | 20 070 €/an | 826 €/m ² |
| Saint-Roch-sur-Égrenne | 148 | 12 km ² | 12 h/km ² | 41.2% | 0% | 21 690 €/an | 1 579 €/m ² |

bien-dans-ma-ville.fr



Vous aimez votre ville ? Notez-la !

Et faites-nous part de vos remarques constructives



Avec

BIEN dans ma **VILLE** 