



Version web

# Ville de Saint-Fraigne

Présenté par

**BIEN** dans  
ma **VILLE** 

# Sommaire

Situation géographique .....	3
Statistiques sur la population .....	4
Evolution du nombre d'habitants .....	4
Tranche d'âge .....	5
0-14 ans .....	5
15-29 ans .....	5
30-44 ans .....	5
45-59 ans .....	5
60-74 ans .....	5
75-89 ans .....	5
90 ans et + .....	5
Activité professionnelle .....	5
Agriculteurs .....	5
Artisans, Commerçants .....	5
Cadres et sup. ....	5
Professions intermédiaires .....	5
Employé .....	5
Ouvrier .....	5
Retraité .....	5
Autres .....	5
Niveau de diplôme .....	6
Sans diplôme ou CEP .....	6
Brevet, BEPC, DNB .....	6
CAP-BEP ou équivalent .....	6
BAC ou équivalent .....	6
BAC+2 .....	6
BAC+3 ou +4 .....	6
BAC+5 ou plus .....	6
Composition des ménages .....	6
Couple sans enfant .....	6
Couple avec enfant(s) .....	6
Famille monoparentale .....	6
Colocation / Autre .....	6
Personnes seules .....	6
Profils électoraux .....	7
Premier tour .....	7
Sécurité .....	8
Evolution du nombre d'infractions .....	8
Pour comparer .....	9
Services à la population .....	10
Commerce .....	10
Éducation .....	10
Villes autour de Saint-Fraigne .....	11

# Situation géographique



## i Informations clés

- **Région** : Nouvelle-Aquitaine
- **Département** : Charente
- **Code postal** : 16140
- **Superficie** : 32 km<sup>2</sup>



# Statistiques sur la population



Nombre d'habitants

**427**



Age moyen

**46 ans**



Pop active

**41.5%**



Taux chômage

**10.7%**



Pop densité

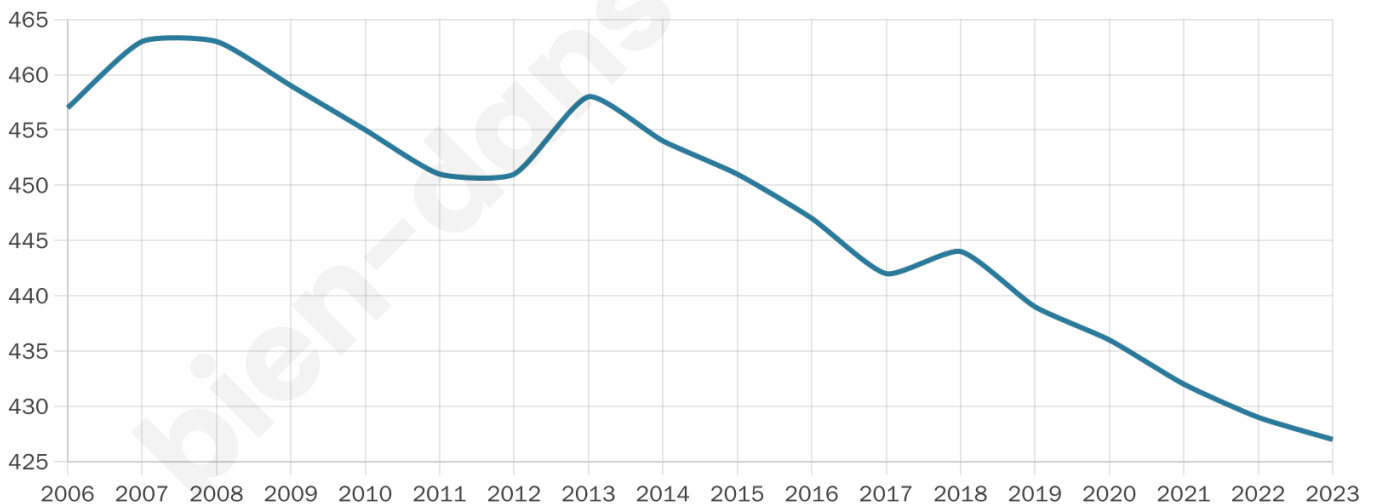
**13 h/km<sup>2</sup>**



Revenu moyen

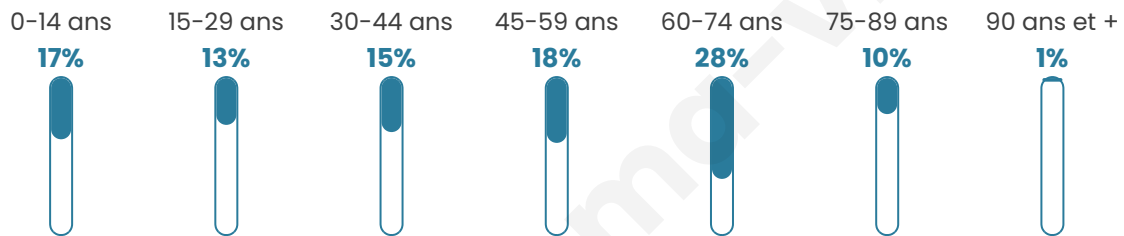
**20 200 €/an**

## Evolution du nombre d'habitants

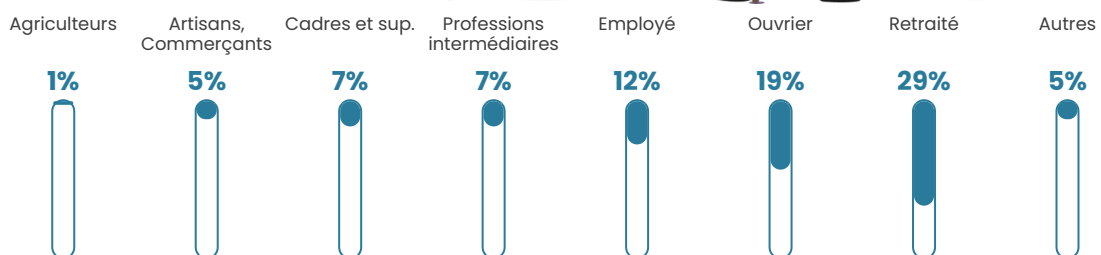


Sources : Institut national de la statistique et des études économiques (insee) selon Les dernières parutions officielles de 2024 portant sur les années 2020, 2021 et 2022.


## Tranche d'âge




## Activité professionnelle



## Niveau de diplôme















## Composition des ménages



# Profils électoraux

## Premier tour

	Marine LE PEN	29.32 %
	Emmanuel MACRON	21.29 %
	Jean-Luc MÉLENCHON	15.66 %
	Éric ZEMMOUR	6.02 %
	Jean LASSALLE	5.62 %
	Fabien ROUSSEL	5.22 %
	Valérie PÉCRESE	4.82 %
	Anne HIDALGO	4.42 %
	Yannick JADOT	4.42 %
	Nathalie ARTHAUD	2.01 %
	Nicolas DUPONT-AIGNAN	0.80 %
	Philippe POUTOU	0.40 %



### 342 inscrits

Participation : 74.27%

Votes blancs : 0.79%

Votes nuls : 1.18%

## Second tour

	Emmanuel MACRON	46,88 %
	Marine LE PEN	53,13 %

### 342 inscrits

Participation : 72.51%

Votes blancs : 6.45%

Votes nuls : 3.23%

# Sécurité



Agressions physiques / sexuelles

0



Cambriolages

0



Vols / dégradations

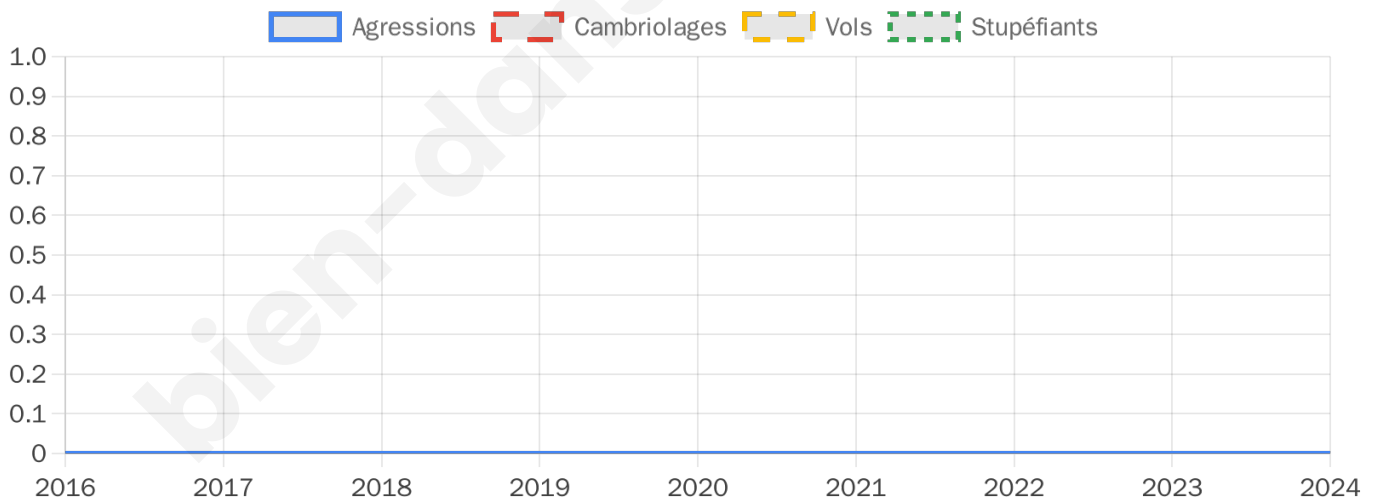
0



Stupéfiants

0

## Evolution du nombre d'infractions



## Pour comparer

(en proportion du nombre d'habitants)



Sources : Bases statistiques communale, départementale et régionale de la délinquance enregistrée par la police et la gendarmerie nationales selon les dernières parutions officielles de 2025 portant sur l'année 2024 ([data.gouv](https://data.gouv.fr)).

Agressions physiques / sexuelles : Violences sexuelles, coups et blessures volontaires intrafamiliaux, coups et blessures volontaires, autres coups, blessures volontaires et vols violents sans arme.

Cambriolages : Cambriolages de logements.

Vols : Vols avec armes, vols d'accessoires sur véhicules, vols dans les véhicules, vols de véhicules, vols sans violence contre des personnes, destructions, dégradations volontaires et escroqueries.

Stupéfiants : Trafic de stupéfiants dont (AFD) et usage de stupéfiants.

# Services à la population



## Commerce

Hypermarché	X <a href="#">Ruffec</a> 18km
Supermarché	X <a href="#">Aigre</a> 6km
Superette	X <a href="#">Aigre</a> 3km
Boulangerie	1
Boucherie	X <a href="#">Tusson</a> 6km
Restaurant	X <a href="#">Les Gours</a> 5km
Garage	X <a href="#">Ébréon</a> 3km
Station-service	X <a href="#">Aigre</a> 6km
Banque	X <a href="#">Aigre</a> 7km
La poste	X <a href="#">Tusson</a> 6km
Coiffeur	X <a href="#">Souvigné</a> 5km
Tabac	X <a href="#">Charmé</a> 10km
Bars / discothèque	1
Bibliothèque	X <a href="#">Loubillé</a> 12km
Cinéma	X <a href="#">Chef-Boutonne</a> 18km
Vétérinaire	X <a href="#">Aigre</a> 6km



## Santé

Pharmacie	X <a href="#">Aigre</a> 6km
Hôpital	X <a href="#">Ruffec</a> 18km
Laboratoire d'analyses médicales	X <a href="#">Ruffec</a> 18km
Etablissement pour handicapé	X <a href="#">Couture-d'Argenson</a> 7km
EHPA	X <a href="#">Aigre</a> 6km
Médecin	X <a href="#">Aigre</a> 7km
Dentiste	X <a href="#">Aigre</a> 6km
Chirurgien	X <a href="#">Coulonges</a> 15km
Dermatologue	X <a href="#">Angoulême</a> 36km
Anesthésiste	X <a href="#">Angoulême</a> 36km
Gastro-entérologue	X <a href="#">Saint-Coutant</a> 30km
Gynécologue	X <a href="#">Saint-Coutant</a> 30km
Cancérologue	X <a href="#">Poitiers</a> 74km
Neurologue	X <a href="#">Saint-Michel</a> 37km
Ophthalmologue	X <a href="#">Angoulême</a> 36km
ORL	X <a href="#">Saint-Coutant</a> 30km
Cardiologue	X <a href="#">Mellé</a> 32km
Pédiatre	X <a href="#">Châteaubernard</a> 37km
Pneumologue	X <a href="#">Fléac</a> 32km
Psychologue	X <a href="#">Jarnac</a> 32km
Radiologue	X <a href="#">Mellé</a> 32km
Rhumatologue	X <a href="#">Montignac-Charente</a> 21km
Sage-femme	X <a href="#">Ruffec</a> 18km



## Éducation

Crèche	X <a href="#">Aigre</a> 6km
Ecole maternelle Public	X <a href="#">Aigre</a> 7km
Ecole maternelle Privé	X <a href="#">Marsac</a> 26km
Ecole primaire Public	X <a href="#">Aigre</a> 7km
Ecole primaire Privé	X <a href="#">Aigre</a> 6km
Collège Public	X <a href="#">Aigre</a> 7km
Collège Privé	X <a href="#">Ruffec</a> 19km
Lycée Public	X <a href="#">Chef-Boutonne</a> 18km
Lycée Privé	X <a href="#">Ruffec</a> 19km

Sources : Base Sirene des entreprises et de leurs établissements selon les dernières parutions officielles de 2025 portant sur l'année 2024 ([data.gouv](#)). Liste, localisation et tarifs des professionnels de santé selon les dernières parutions officielles de 2025 portant sur l'année 2024 ([opendatasoft](#)) et FINISS Extraction du Fichier des établissements selon les dernières parutions officielles de 2025 portant sur l'année 2024 ([data.gouv](#)). Adresse et géolocalisation des établissements d'enseignement du premier et second degrés selon les dernières parutions officielles de 2025 portant sur l'année 2024 ([data.education.gouv](#))

## Villes autour de Saint-Fraigne

Ville	Habitants	Superficie	Pop densité	Pop active	Taux chômage	Revenu moyen	Prix immobilier
Ébréon	139	10 km <sup>2</sup>	14 h/km <sup>2</sup>	34.5%	4.3%	17 100 €/an	461 €/m <sup>2</sup>
Lupsault	109	11 km <sup>2</sup>	10 h/km <sup>2</sup>	34.9%	1.8%	21 010 €/an	1 565 €/m <sup>2</sup>
Les Gours	91	11 km <sup>2</sup>	8 h/km <sup>2</sup>	46.2%	2.2%	22 880 €/an	350 €/m <sup>2</sup>
Longré	193	14 km <sup>2</sup>	14 h/km <sup>2</sup>	34.2%	2.1%	19 760 €/an	1 067 €/m <sup>2</sup>
Oradour	163	14 km <sup>2</sup>	12 h/km <sup>2</sup>	28.2%	2.5%	21 280 €/an	618 €/m <sup>2</sup>
Aigre (4 avis)	1 594	23 km <sup>2</sup>	69 h/km <sup>2</sup>	36.4%	5.6%	20 570 €/an	903 €/m <sup>2</sup>
Besse	120	7 km <sup>2</sup>	17 h/km <sup>2</sup>	40.8%	5%	21 280 €/an	1 010 €/m <sup>2</sup>
Souvigné	182	10 km <sup>2</sup>	18 h/km <sup>2</sup>	40.7%	3.3%	21 040 €/an	2 007 €/m <sup>2</sup>
Tusson	240	14 km <sup>2</sup>	17 h/km <sup>2</sup>	35.4%	3.3%	20 590 €/an	1 773 €/m <sup>2</sup>
Brettes (1 avis)	162	12 km <sup>2</sup>	14 h/km <sup>2</sup>	43.2%	4.9%	17 300 €/an	1 033 €/m <sup>2</sup>
Barbezières	134	9 km <sup>2</sup>	15 h/km <sup>2</sup>	42.5%	4.5%	24 380 €/an	1 047 €/m <sup>2</sup>
Couture-d'Argenson	398	24 km <sup>2</sup>	17 h/km <sup>2</sup>	35.9%	5%	20 350 €/an	844 €/m <sup>2</sup>
Chives	317	20 km <sup>2</sup>	16 h/km <sup>2</sup>	37.2%	6.6%	20 960 €/an	875 €/m <sup>2</sup>
Empuré	100	8 km <sup>2</sup>	13 h/km <sup>2</sup>	45%	2%	22 460 €/an	1 600 €/m <sup>2</sup>
Paizay-Naudouin-Embourie	337	25 km <sup>2</sup>	13 h/km <sup>2</sup>	42.1%	8.6%	22 050 €/an	1 346 €/m <sup>2</sup>

bien-dans-ma-ville.fr



# **Vous aimez votre ville ? Notez-la !**

Et faites-nous part de vos remarques constructives



Avec

**BIEN** dans ma **VILLE** 