



Version web

# Ville de Saint-Flavier

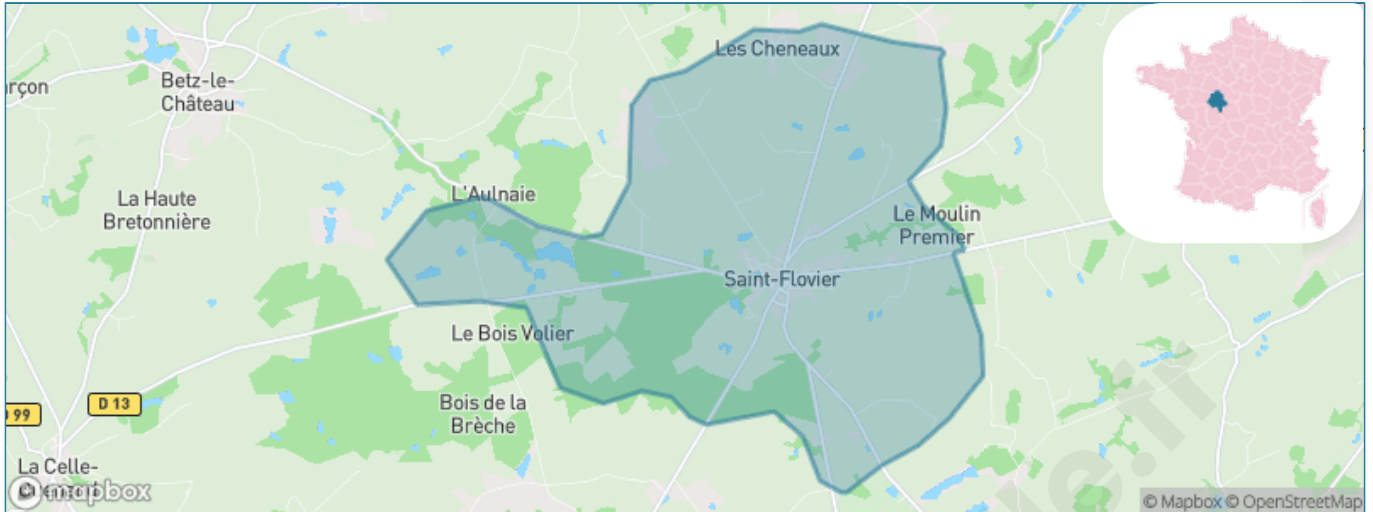
Présenté par

**BIEN** dans  
ma **VILLE** 

# Sommaire

Situation géographique .....	3
Statistiques sur la population .....	4
Evolution du nombre d'habitants .....	4
Tranche d'âge .....	5
0-14 ans .....	5
15-29 ans .....	5
30-44 ans .....	5
45-59 ans .....	5
60-74 ans .....	5
75-89 ans .....	5
90 ans et + .....	5
Activité professionnelle .....	5
Agriculteurs .....	5
Artisans, Commerçants .....	5
Cadres et sup. ....	5
Professions intermédiaires .....	5
Employé .....	5
Ouvrier .....	5
Retraité .....	5
Autres .....	5
Niveau de diplôme .....	6
Sans diplôme ou CEP .....	6
Brevet, BEPC, DNB .....	6
CAP-BEP ou équivalent .....	6
BAC ou équivalent .....	6
BAC+2 .....	6
BAC+3 ou +4 .....	6
BAC+5 ou plus .....	6
Composition des ménages .....	6
Couple sans enfant .....	6
Couple avec enfant(s) .....	6
Famille monoparentale .....	6
Colocation / Autre .....	6
Personnes seules .....	6
Profils électoraux .....	7
Premier tour .....	7
Sécurité .....	8
Evolution du nombre d'infractions .....	8
Pour comparer .....	9
Services à la population .....	10
Commerce .....	10
Éducation .....	10
Villes autour de Saint-Flavier .....	12

# Situation géographique



## i Informations clés

- **Région** : Centre-Val de Loire
- **Département** : Indre-et-Loire
- **Code postal** : 37600
- **Superficie** : 29 km<sup>2</sup>



# Statistiques sur la population



Nombre d'habitants

**576**



Age moyen

**50 ans**



Pop active

**40.5%**



Taux chômage

**9.7%**



Pop densité

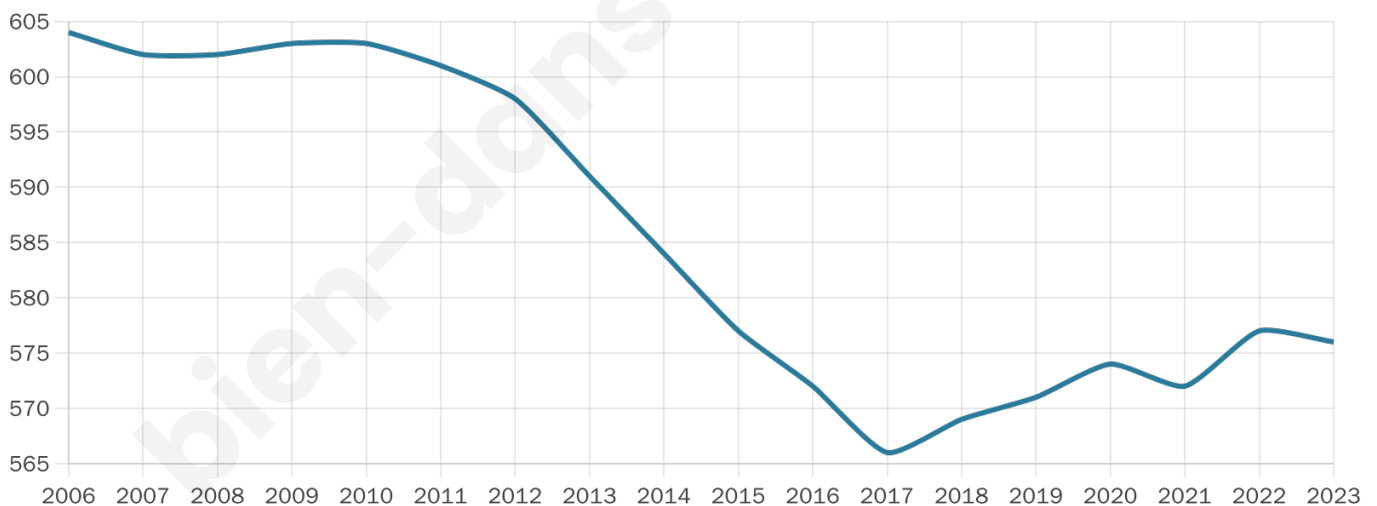
**20 h/km<sup>2</sup>**



Revenu moyen

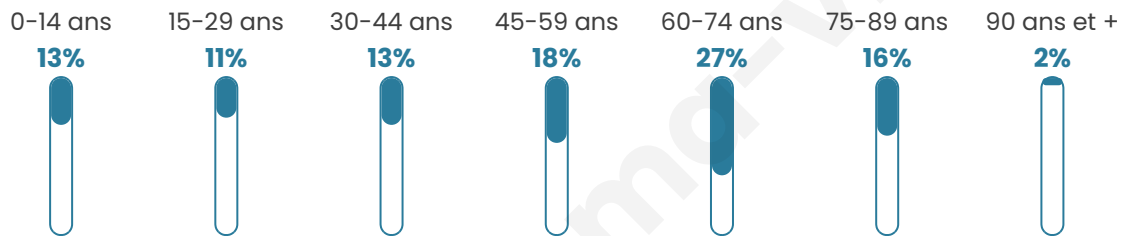
**20 650 €/an**

## Evolution du nombre d'habitants

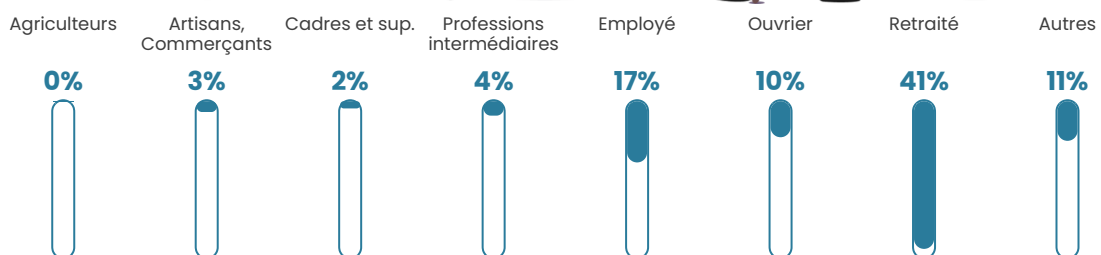


Sources : Institut national de la statistique et des études économiques (insee) selon Les dernières parutions officielles de 2024 portant sur les années 2020, 2021 et 2022.


## Tranche d'âge




## Activité professionnelle



## Niveau de diplôme















## Composition des ménages



# Profils électoraux

## Premier tour

	Emmanuel MACRON	33.43 %
	Marine LE PEN	30.06 %
	Jean-Luc MÉLENCHON	10.39 %
	Valérie PÉCRESSÉ	6.46 %
	Jean LASSALLE	4.78 %
	Éric ZEMMOUR	4.49 %
	Nicolas DUPONT- AIGNAN	3.37 %
	Fabien ROUSSEL	1.97 %
	Yannick JADOT	1.97 %
	Nathalie ARTHAUD	1.12 %
	Anne HIDALGO	1.12 %
	Philippe POUTOU	0.84 %



### 444 inscrits

Participation : 81.08%

Votes blancs : 1.11%

Votes nuls : 0.00%

## Second tour

	Emmanuel MACRON	55,49 %
	Marine LE PEN	44,51 %

### 444 inscrits

Participation : 82.88%

Votes blancs : 5.71%

Votes nuls : 2.72%

# Sécurité



Agressions physiques / sexuelles

0



Cambriolages

0



Vols / dégradations

0



Stupéfiants

0

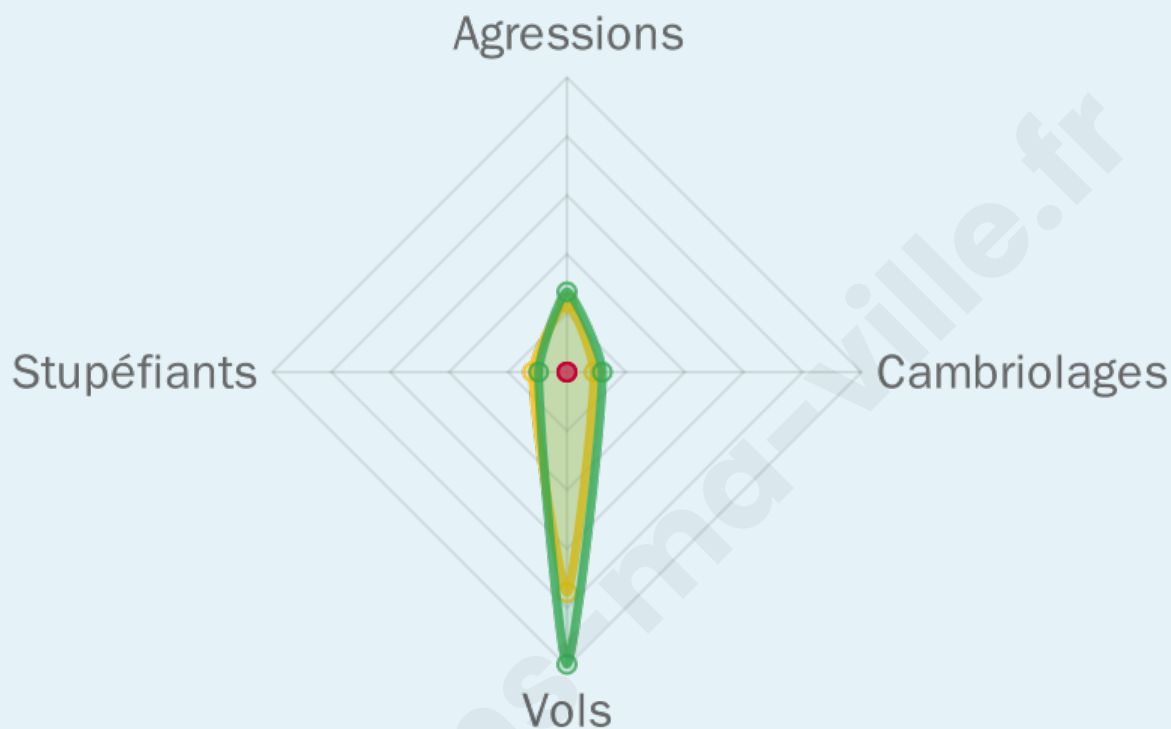
## Evolution du nombre d'infractions



## Pour comparer

(en proportion du nombre d'habitants)

■ Ville ■ Département ■ Région



Sources : Bases statistiques communale, départementale et régionale de la délinquance enregistrée par la police et la gendarmerie nationales selon les dernières parutions officielles de 2025 portant sur l'année 2024 ([data.gouv](https://data.gouv.fr)).

Agressions physiques / sexuelles : Violences sexuelles, coups et blessures volontaires intrafamiliaux, coups et blessures volontaires, autres coups, blessures volontaires et vols violents sans arme.

Cambriolages : Cambriolages de logements.

Vols : Vols avec armes, vols d'accessoires sur véhicules, vols dans les véhicules, vols de véhicules, vols sans violence contre des personnes, destructions, dégradations volontaires et escroqueries.

Stupéfiants : Trafic de stupéfiants dont (AFD) et usage de stupéfiants.

# Services à la population



## Commerce

Hypermarché	X <u>Perrusson</u> 18km
Supermarché	X <u>Châtillon-sur-Indre</u> 11km
Superette	X <u>Châtillon-sur-Indre</u> 11km
Boulangerie	1
Boucherie	1
Restaurant	X <u>Cléré-du-Bois</u> 6km
Garage	1
Station-service	X <u>Châtillon-sur-Indre</u> 11km
Banque	X <u>Châtillon-sur-Indre</u> 11km
La poste	X <u>Paulnay</u> 14km
Coiffeur	1
Tabac	1
Bars / discothèque	1
Bibliothèque	X <u>Mézières-en-Brenne</u> 20km
Cinéma	X <u>Loches</u> 20km
Vétérinaire	X <u>Fléré-la-Rivière</u> 9km



## Santé

Pharmacie	1
Hôpital	X <u>Châtillon-sur-Indre</u> 11km
Laboratoire d'analyses médicales	X <u>Loches</u> 20km
Etablissement pour handicapé	X <u>Bridoré</u> 9km
EHPA	X <u>Bridoré</u> 9km
Médecin	4
Dentiste	X <u>PreUILly-sur-Claise</u> 13km
Chirurgien	X <u>PreUILly-sur-Claise</u> 13km
Dermatologue	X <u>Loches</u> 20km
Anesthésiste	1
Gastro-entérologue	X <u>Châtellerault</u> 40km
Gynécologue	X <u>Châtellerault</u> 38km
Cancérologue	X <u>Chambray-lès-Tours</u> 50km
Neurologue	X <u>Châtellerault</u> 40km
Ophthalmologue	X <u>Loches</u> 20km
ORL	X <u>La Roche-Posay</u> 25km
Cardiologue	X <u>Châtellerault</u> 40km
Pédiatre	X <u>Châtellerault</u> 40km
Pneumologue	X <u>Noyers-sur-Cher</u> 45km
Psychologue	X <u>Loches</u> 20km
Radiologue	X <u>Loches</u> 20km
Rhumatologue	X <u>Châtellerault</u> 40km
Sage-femme	1



## Éducation

Crèche	X <u>Charnizay</u> 5km
Ecole maternelle Public	X <u>Saint-Senoche</u> 12km
Ecole maternelle Privé	X <u>Céré-la-Ronde</u> 36km
Ecole primaire Public	1
Ecole primaire Privé	X <u>Châtillon-sur-Indre</u> 11km
Collège Public	X <u>Châtillon-sur-Indre</u> 11km
Collège Privé	X <u>PreUILly-sur-Claise</u> 13km
Lycée Public	X <u>Loches</u> 20km
Lycée Privé	X <u>Saint-Cyran-du-Jambot</u> 11km

([data.gouv](#)). Liste, localisation et tarifs des professionnels de santé selon les dernières parutions officielles de 2025 portant sur l'année 2024 ([opendatasoft](#)) et FINISS Extraction du Fichier des établissements selon les dernières parutions officielles de 2025 portant sur l'année 2024 ([data.gouv](#)). Adresse et géolocalisation des établissements d'enseignement du premier et second degrés selon les dernières parutions officielles de 2025 portant sur l'année 2024 ([data.education.gouv](#))

bien-dans-ma-ville.fr

## Villes autour de Saint-Flavier

Ville	Habitants	Superficie	Pop densité	Pop active	Taux chômage	Revenu moyen	Prix immobilier
Charnizay	461	51 km <sup>2</sup>	9 h/km <sup>2</sup>	47.3%	3.3%	21 040 €/an	844 €/m <sup>2</sup>
Obterre	224	28 km <sup>2</sup>	8 h/km <sup>2</sup>	42%	4.5%	21 590 €/an	609 €/m <sup>2</sup>
Cléré-du-Bois	239	36 km <sup>2</sup>	7 h/km <sup>2</sup>	40.2%	5.9%	20 120 €/an	3 022 €/m <sup>2</sup>
Bridoré (1 avis)	491	14 km <sup>2</sup>	35 h/km <sup>2</sup>	45.6%	3.3%	21 870 €/an	881 €/m <sup>2</sup>
Fléré-la-Rivière	560	25 km <sup>2</sup>	22 h/km <sup>2</sup>	38.6%	3%	20 920 €/an	982 €/m <sup>2</sup>
Betz-le-Château (2 avis)	499	46 km <sup>2</sup>	11 h/km <sup>2</sup>	45.5%	3.4%	20 810 €/an	722 €/m <sup>2</sup>
Le Petit-Pressigny	305	32 km <sup>2</sup>	10 h/km <sup>2</sup>	40.7%	2.6%	22 730 €/an	1 179 €/m <sup>2</sup>
La Celle-Guenand	379	36 km <sup>2</sup>	11 h/km <sup>2</sup>	33.8%	4%	21 330 €/an	818 €/m <sup>2</sup>
Murs	119	23 km <sup>2</sup>	5 h/km <sup>2</sup>	48.7%	1.7%	22 450 €/an	300 €/m <sup>2</sup>
Saint-Cyran-du-Jambot	171	14 km <sup>2</sup>	12 h/km <sup>2</sup>	31.6%	3.5%	21 280 €/an	2 244 €/m <sup>2</sup>
Châtillon-sur-Indre (2 avis)	2 293	45 km <sup>2</sup>	51 h/km <sup>2</sup>	34%	5%	20 290 €/an	1 097 €/m <sup>2</sup>
Verneuil-sur-Indre	466	39 km <sup>2</sup>	12 h/km <sup>2</sup>	48.1%	2.6%	22 740 €/an	1 432 €/m <sup>2</sup>
Azay-le-Ferron	817	61 km <sup>2</sup>	13 h/km <sup>2</sup>	43.7%	4.9%	19 750 €/an	747 €/m <sup>2</sup>
Ferrière-Larçon	242	20 km <sup>2</sup>	12 h/km <sup>2</sup>	43%	5.8%	21 460 €/an	1 088 €/m <sup>2</sup>
Saint-Senoche (1 avis)	514	24 km <sup>2</sup>	21 h/km <sup>2</sup>	49.4%	5.6%	20 120 €/an	1 185 €/m <sup>2</sup>

bien-dans-ma-ville.fr



# **Vous aimez votre ville ? Notez-la !**

Et faites-nous part de vos remarques constructives



Avec

**BIEN** dans ma **VILLE** 