



Version web

# Ville de Saint-Flavy

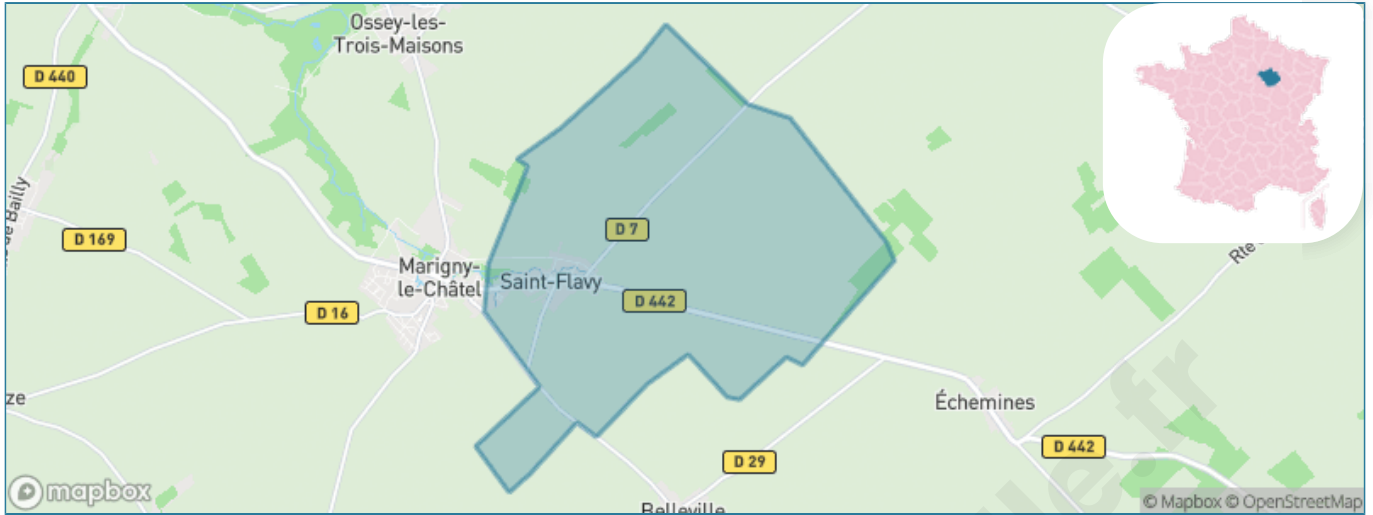
Présenté par

**BIEN** dans  
ma **VILLE** 

# Sommaire

Situation géographique .....	3
Statistiques sur la population .....	4
Evolution du nombre d'habitants .....	4
Tranche d'âge .....	5
0-14 ans .....	5
15-29 ans .....	5
30-44 ans .....	5
45-59 ans .....	5
60-74 ans .....	5
75-89 ans .....	5
90 ans et + .....	5
Activité professionnelle .....	5
Agriculteurs .....	5
Artisans, Commerçants .....	5
Cadres et sup. ....	5
Professions intermédiaires .....	5
Employé .....	5
Ouvrier .....	5
Retraité .....	5
Autres .....	5
Niveau de diplôme .....	6
Sans diplôme ou CEP .....	6
Brevet, BEPC, DNB .....	6
CAP-BEP ou équivalent .....	6
BAC ou équivalent .....	6
BAC+2 .....	6
BAC+3 ou +4 .....	6
BAC+5 ou plus .....	6
Composition des ménages .....	6
Couple sans enfant .....	6
Couple avec enfant(s) .....	6
Famille monoparentale .....	6
Colocation / Autre .....	6
Personnes seules .....	6
Profils électoraux .....	7
Premier tour .....	7
Sécurité .....	8
Evolution du nombre d'infractions .....	8
Pour comparer .....	9
Services à la population .....	10
Commerce .....	10
Éducation .....	10
Villes autour de Saint-Flavy .....	11

# Situation géographique



## i Informations clés

- **Région** : Grand Est
- **Département** : Aube
- **Code postal** : 10350
- **Superficie** : 17 km<sup>2</sup>



# Statistiques sur la population



Nombre d'habitants

**298**



Age moyen

**41 ans**



Pop active

**50%**



Taux chômage

**5%**



Pop densité

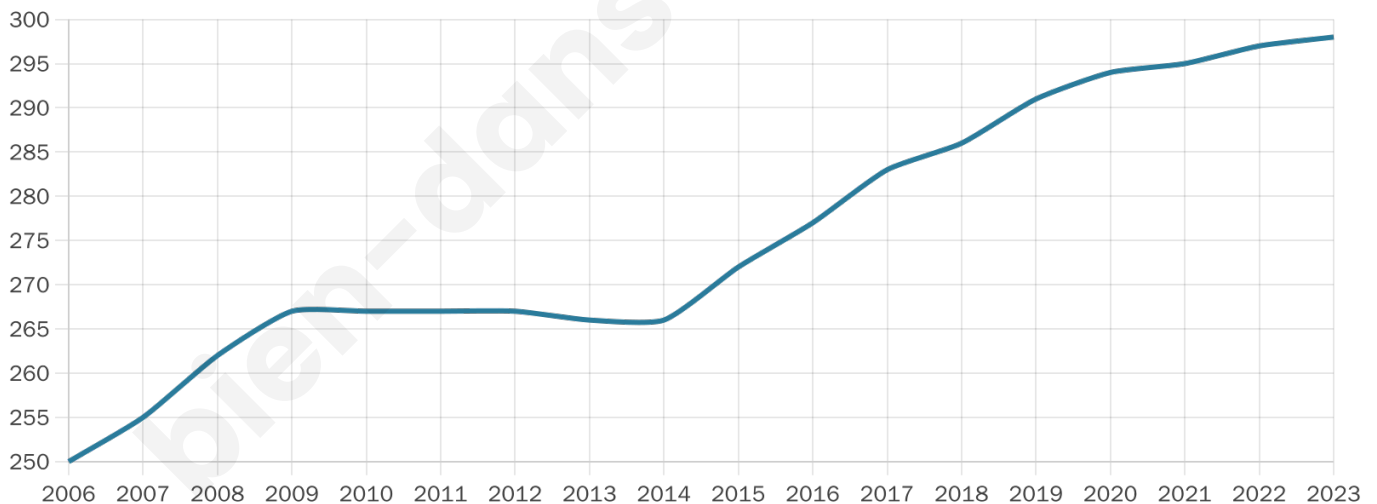
**18 h/km<sup>2</sup>**



Revenu moyen

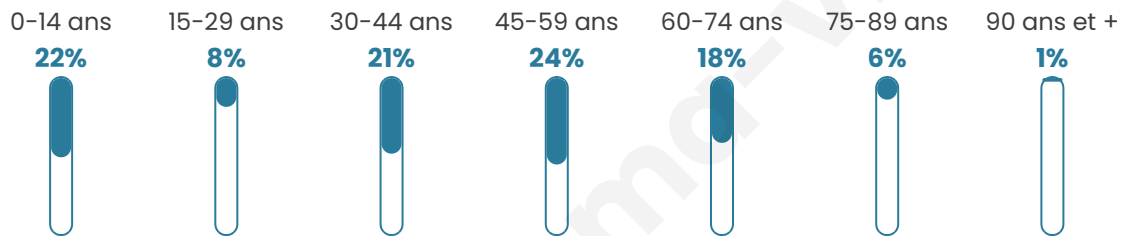
**23 660 €/an**

## Evolution du nombre d'habitants

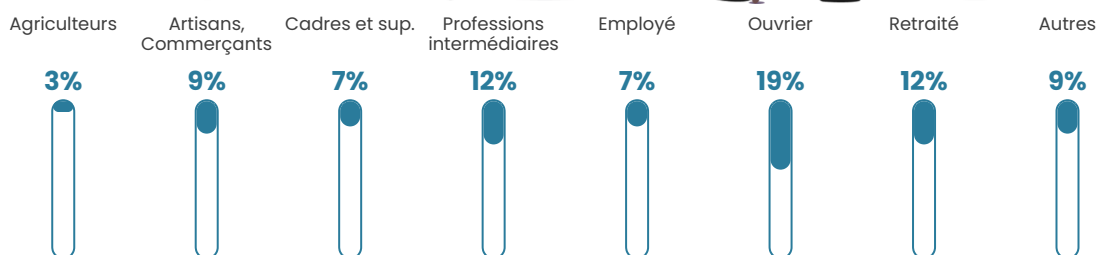


Sources : Institut national de la statistique et des études économiques (insee) selon Les dernières parutions officielles de 2024 portant sur les années 2020, 2021 et 2022.


## Tranche d'âge




## Activité professionnelle



## Niveau de diplôme















## Composition des ménages



# Profils électoraux

## Premier tour

	Marine LE PEN	41.42 %
	Emmanuel MACRON	18.34 %
	Valérie PÉCRESE	10.65 %
	Éric ZEMMOUR	10.06 %
	Jean-Luc MÉLENCHON	10.06 %
	Yannick JADOT	4.73 %
	Nathalie ARTHAUD	1.18 %
	Anne HIDALGO	1.18 %
	Nicolas DUPONT-AIGNAN	1.18 %
	Fabien ROUSSEL	0.59 %
	Philippe POUTOU	0.59 %
	Jean LASSALLE	0.00 %



### 212 inscrits

Participation : 80.66%

Votes blancs : 0.58%

Votes nuls : 0.58%

## Second tour

	Emmanuel MACRON	32,68 %
	Marine LE PEN	67,32 %

### 212 inscrits

Participation : 79.25%

Votes blancs : 4.76%

Votes nuls : 4.17%

# Sécurité



Agressions physiques / sexuelles

0



Cambriolages

0



Vols / dégradations

0



Stupéfiants

0

## Evolution du nombre d'infractions



## Pour comparer

(en proportion du nombre d'habitants)



Sources : Bases statistiques communale, départementale et régionale de la délinquance enregistrée par la police et la gendarmerie nationales selon les dernières parutions officielles de 2025 portant sur l'année 2024 ([data.gouv](https://data.gouv.fr)).

Agressions physiques / sexuelles : Violences sexuelles, coups et blessures volontaires intrafamiliaux, coups et blessures volontaires, autres coups, blessures volontaires et vols violents sans arme.

Cambriolages : Cambriolages de logements.

Vols : Vols avec armes, vols d'accessoires sur véhicules, vols dans les véhicules, vols de véhicules, vols sans violence contre des personnes, destructions, dégradations volontaires et escroqueries.

Stupéfiants : Trafic de stupéfiants dont (AFD) et usage de stupéfiants.

# Services à la population



## Commerce

Hypermarché	X <a href="#">Romilly-sur-Seine</a> 12km
Supermarché	X <a href="#">Marigny-le-Châtel</a> 2km
Superette	X <a href="#">Fontaine-les-Grès</a> 12km
Boulangerie	X <a href="#">Marigny-le-Châtel</a> 2km
Boucherie	X <a href="#">Marigny-le-Châtel</a> 2km
Restaurant	X <a href="#">Marigny-le-Châtel</a> 2km
Garage	X <a href="#">Marigny-le-Châtel</a> 2km
Station-service	X <a href="#">Marigny-le-Châtel</a> 2km
Banque	X <a href="#">Marigny-le-Châtel</a> 2km
La poste	X <a href="#">Ossey-les-Trois-Maisons</a> 4km
Coiffeur	X <a href="#">Marigny-le-Châtel</a> 2km
Tabac	X <a href="#">Romilly-sur-Seine</a> 13km
Bars / discothèque	X <a href="#">Maizières-la-Grande-Paroisse</a> 11km
Bibliothèque	X <a href="#">Saint-Martin-de-Bossenay</a> 8km
Cinéma	X <a href="#">Romilly-sur-Seine</a> 13km
Vétérinaire	X <a href="#">Romilly-sur-Seine</a> 13km



## Santé

Pharmacie	X <a href="#">Marigny-le-Châtel</a> 2km
Hôpital	X <a href="#">Romilly-sur-Seine</a> 13km
Laboratoire d'analyses médicales	X <a href="#">Romilly-sur-Seine</a> 13km
Etablissement pour handicapé	X <a href="#">Mesnil-Saint-Loup</a> 11km
EHPA	X <a href="#">Fontaine-les-Grès</a> 11km
Médecin	X <a href="#">Marigny-le-Châtel</a> 2km
Dentiste	X <a href="#">Fontaine-les-Grès</a> 12km
Chirurgien	X <a href="#">Romilly-sur-Seine</a> 14km
Dermatologue	X <a href="#">La Chapelle-Saint-Luc</a> 22km
Anesthésiste	X <a href="#">Romilly-sur-Seine</a> 14km
Gastro-entérologue	X <a href="#">Romilly-sur-Seine</a> 14km
Gynécologue	X <a href="#">Romilly-sur-Seine</a> 14km
Cancérologue	X <a href="#">Auxerre</a> 68km
Neurologue	X <a href="#">Troyes</a> 26km
Ophthalmologue	X <a href="#">Romilly-sur-Seine</a> 12km
ORL	X <a href="#">Troyes</a> 24km
Cardiologue	X <a href="#">Romilly-sur-Seine</a> 13km
Pédiatre	X <a href="#">Romilly-sur-Seine</a> 14km
Pneumologue	X <a href="#">Joigny</a> 55km
Psychologue	X <a href="#">La Chapelle-Saint-Luc</a> 22km
Radiologue	X <a href="#">Romilly-sur-Seine</a> 14km
Rhumatologue	X <a href="#">Romilly-sur-Seine</a> 13km
Sage-femme	X <a href="#">Romilly-sur-Seine</a> 13km



## Éducation

Crèche	X <a href="#">Saint-Lupien</a> 7km
Ecole maternelle Public	X <a href="#">Marigny-le-Châtel</a> 2km
Ecole maternelle Privé	X <a href="#">Avon</a> 76km
Ecole primaire Public	X <a href="#">Marigny-le-Châtel</a> 2km
Ecole primaire Privé	X <a href="#">Mesnil-Saint-Loup</a> 11km
Collège Public	X <a href="#">Marigny-le-Châtel</a> 3km
Collège Privé	X <a href="#">Mesnil-Saint-Loup</a> 11km
Lycée Public	X <a href="#">Romilly-sur-Seine</a> 13km
Lycée Privé	X <a href="#">Sainte-Maure</a> 22km

Sources : Base Sirene des entreprises et de leurs établissements selon le ([data.gouv](#)). Liste, localisation et tarifs des professionnels de santé selon les dernières parutions officielles de 2025 portant sur l'année 2024 ([opendatasoft](#)) et FINISS Extraction du Fichier des établissements selon les dernières parutions officielles de 2025 portant sur l'année 2024 ([data.gouv](#)). Adresse et géolocalisation des établissements d'enseignement du premier et second degrés selon les dernières parutions officielles de 2025 portant sur l'année 2024 ([data.education.gouv](#))

## Villes autour de Saint-Flavy

Ville	Habitants	Superficie	Pop densité	Pop active	Taux chômage	Revenu moyen	Prix immobilier
Marigny-le-Châtel (1 avis)	1 749	20 km <sup>2</sup>	87 h/km <sup>2</sup>	46.9%	7.8%	22 390 €/an	1 189 €/m <sup>2</sup>
Ossey-les-Trois-Maisons (1 avis)	581	16 km <sup>2</sup>	36 h/km <sup>2</sup>	44.6%	4.6%	21 680 €/an	1 143 €/m <sup>2</sup>
Prunay-Belleville (1 avis)	229	25 km <sup>2</sup>	9 h/km <sup>2</sup>	45%	3.1%	23 010 €/an	1 167 €/m <sup>2</sup>
Échemines	82	18 km <sup>2</sup>	5 h/km <sup>2</sup>	48.8%	6.1%	NC	1 131 €/m <sup>2</sup>
Saint-Martin-de-Bossenay	342	16 km <sup>2</sup>	21 h/km <sup>2</sup>	46.8%	4.4%	22 820 €/an	955 €/m <sup>2</sup>
Origny-le-Sec	604	16 km <sup>2</sup>	38 h/km <sup>2</sup>	42.4%	4.5%	22 280 €/an	1 045 €/m <sup>2</sup>
Orvilliers-Saint-Julien	313	23 km <sup>2</sup>	14 h/km <sup>2</sup>	44.4%	4.8%	22 380 €/an	1 463 €/m <sup>2</sup>
Saint-Lupien	231	22 km <sup>2</sup>	11 h/km <sup>2</sup>	48.9%	6.1%	21 960 €/an	1 271 €/m <sup>2</sup>
Rigny-la-Nonneuse	158	18 km <sup>2</sup>	9 h/km <sup>2</sup>	49.4%	6.3%	25 780 €/an	1 497 €/m <sup>2</sup>
Faux-Villecerf	215	21 km <sup>2</sup>	10 h/km <sup>2</sup>	40.9%	3.3%	24 090 €/an	1 359 €/m <sup>2</sup>
Villeloup	130	16 km <sup>2</sup>	8 h/km <sup>2</sup>	46.9%	2.3%	26 970 €/an	1 548 €/m <sup>2</sup>
Avon-la-Pèze	211	12 km <sup>2</sup>	18 h/km <sup>2</sup>	50.2%	5.2%	24 260 €/an	929 €/m <sup>2</sup>
Dierrey-Saint-Pierre	305	21 km <sup>2</sup>	15 h/km <sup>2</sup>	50.2%	3%	23 540 €/an	1 374 €/m <sup>2</sup>
Pars-lès-Romilly (1 avis)	845	17 km <sup>2</sup>	50 h/km <sup>2</sup>	40.7%	5.6%	22 080 €/an	1 208 €/m <sup>2</sup>
Fontaine-les-Grès (1 avis)	914	12 km <sup>2</sup>	76 h/km <sup>2</sup>	43.7%	4.4%	20 990 €/an	1 382 €/m <sup>2</sup>

bien-dans-ma-ville.fr



# Vous aimez votre ville ? Notez-la !

Et faites-nous part de vos remarques constructives



Avec

**BIEN** dans ma **VILLE** 